

В соответствии со статьей 39.18 Земельного кодекса Российской Федерации администрация Добрянского муниципального района информирует о возможности предоставления следующих земельных участков

№	Местоположение (адрес) и кадастровый номер земельного участка	Площадь (кв.м.)	Вид права	Цель, для которой предоставляется земельный участок
1	Пермский край, Добрянское городское поселение, д. Завожик, ул. Луговая	1600*	собственность	Малоэтажная жилая застройка (индивидуальное жилищное строительство)

Лица, заинтересованные в предоставлении земельных участков, вправе подавать заявления о намерении участвовать в аукционе на право заключения договора аренды земельного участка по форме в соответствии с Приложением 3 административного регламента предоставления муниципальной услуги, утвержденного постановлением администрации Добрянского муниципального района от 10.02.2017 № 107 (форма прилагается).

Место приема заявлений:

Администрация Добрянского муниципального района Пермского края  
адрес: Пермский край, г. Добрянка, ул. Советская, д.14, каб. 305;

Краевое государственное автономное учреждение «Пермский краевой многофункциональный центр предоставления государственных и муниципальных услуг» (МФЦ) либо его территориальные органы.

Способы подачи заявлений:

- при личном обращении;
- в электронной форме на адрес электронной почты: **admdob@perm.ru**.

Срок приема заявлений о предоставлении земельных участков в соответствии с информацией № 11/2019 с 21.06.2019 по 20.07.2019 (включительно) с 8-30 до 13-00 и с 13-48 до 17-30 часов, по пятницам до 16-30 часов (кроме выходных и праздничных дней).

Более подробную информацию можно получить в Муниципальном казенном учреждении «Добрянский городской информационный центр» по адресу: Пермский край, г. Добрянка, ул. 8 Марта, д. 13, с 8-30 до 13-00 и с 13-48 до 17-30 часов, тел. 25440.

\* Площадь земельного участка в соответствии со схемой расположения земельного участка.

Утверждена

\_\_\_\_\_ (наименование документа об утверждении, включая наименования органов государственной власти или

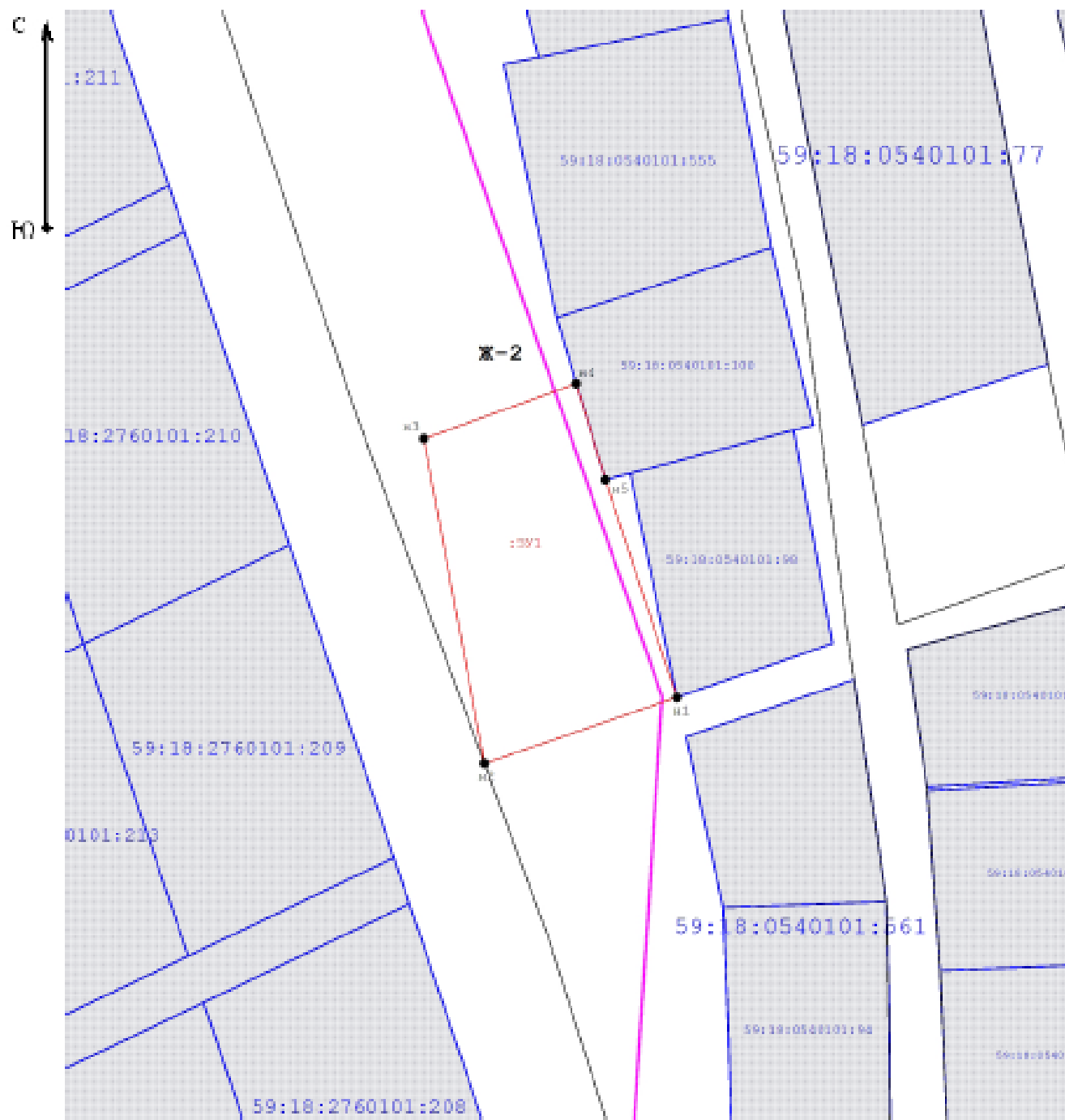
\_\_\_\_\_ органов местного самоуправления, принявших решение об утверждении схемы или

\_\_\_\_\_ подписавших соглашение о перераспределении земельных участков)

от \_\_\_\_\_ № \_\_\_\_\_





Схема расположения земельного участка или земельных  
участков на кадастровом плане территории

Площадь земельного участка _____		1 600 м <sup>2</sup>
Обозначение характерных точек границ	Координаты, м	
	X	Y
1	2	3
n1	575 219,27	2 243 891,22
n2	575 208,50	2 243 859,68
n3	575 261,67	2 243 849,77
n4	575 270,70	2 243 874,76
n5	575 254,91	2 243 879,49
МСК-59		



Масштаб 1:1 000

**Условные обозначения:**

-  - вновь образованная характерная точка границы земельного участка
-  - вновь образованная часть границы, сведения о которой достаточны для определения ее местоположения
-  - обозначение земельного участка, граница которого установлена в соответствии с Федеральным законодательством, включенного в ЕГРН и не изменяемого при проведении кадастровых работ
- :3У1** - обозначение образуемого земельного участка
-  - граница кадастрового квартала
- Ж-2** - зона расположения земельного участка