



АДМИНИСТРАЦИЯ
ДОБРЯНСКОГО ГОРОДСКОГО ОКРУГА

ПОСТАНОВЛЕНИЕ

22.07.2024

№ 1954

г.Добрянка

**Об установлении публичного
сервитута**

В соответствии со статьей 23, главой V.7 Земельного кодекса Российской Федерации, Постановлением Правительства Российской Федерации от 24 февраля 2009 г. № 160 «О порядке установления охранных зон объектов электросетевого хозяйства и особых условий использования земельных участков, расположенных в границах таких зон», Уставом Добрянского городского округа, пунктом 3.4 Положения об управлении имущественных и земельных отношений администрации Добрянского городского округа, утвержденного решением Думы Добрянского городского округа от 19 декабря 2019 г. № 90, договором об осуществлении технологического присоединения к электрическим сетям от 18 декабря 2023 г. № 4500091844, рассмотрев представленные документы, ходатайство об установлении публичного сервитута от 02 июля 2024 г. вх. № 265-01-01-75-1539 публичного акционерного общества «Россети Урал», учитывая отсутствие заявлений иных правообладателей земельных участков в период публикации сообщения № 46/2024 о возможном установлении публичного сервитута, администрация округа ПОСТАНОВЛЯЕТ:

1. Утвердить границы публичного сервитута общей площадью 192 кв. м, согласно приложению 1 к настоящему постановлению, на части земельного участка, указанного в приложении 2 к настоящему постановлению.

2. Установить публичный сервитут на основании ходатайства публичного акционерного общества «Россети Урал» (620026, Свердловская обл., г. Екатеринбург, ул. Мамина-Сибиряка, д. 140, ОГРН 1056604000970, ИНН 6671163413), общей площадью 192 кв. м, в целях размещения ВЛ 0,4 кВ (для подключения (технологического присоединения) к сетям инженерно-технического обеспечения (объект «Строительство ВЛ 0,4 кВ с установкой ПУ для электроснабжения ООО «Совхоз Восток», Добрянский район



(4500091844)»), сроком на 49 лет, на части земельного участка согласно приложению 2 к настоящему постановлению.

3. Публичному акционерному обществу «Россети Урал» в установленном законом порядке после прекращения действия публичного сервитута привести часть обремененного публичным сервитутом земельного участка, согласно приложению 2 к настоящему постановлению, в состояние, пригодное для его использования в соответствии с видом разрешенного использования.

4. Публичное акционерное общество «Россети Урал» вправе:

4.1. приступить к осуществлению публичного сервитута со дня заключения соглашения о его осуществлении, но не ранее дня внесения сведений о публичном сервитуте в Единый государственный реестр недвижимости;

4.2. в установленных границах публичного сервитута осуществлять, в соответствии с требованиями законодательства Российской Федерации, деятельность, для обеспечения которой установлен публичный сервитут;

4.3. до окончания срока публичного сервитута обратиться с ходатайством об установлении публичного сервитута на новый срок.

5. Управлению имущественных и земельных отношений администрации Добрянского городского округа в установленном законом порядке обеспечить:

5.1. размещение настоящего постановления на официальном сайте правовой информации Добрянского городского округа в информационно-телекоммуникационной сети Интернет с доменным именем dobr-pravo.ru;

5.2. направление копии настоящего постановления в федеральный орган исполнительной власти, уполномоченный Правительством Российской Федерации на осуществление государственного кадастрового учета, государственной регистрации прав, ведение Единого государственного реестра недвижимости и предоставление сведений, содержащихся в Едином государственном реестре недвижимости;

5.3. направление заявителю копии настоящего постановления, сведений о лице, являющемся правообладателем земельного участка, согласно приложению 2 к настоящему постановлению.

6. Контроль за исполнением постановления возложить на первого заместителя главы администрации Добрянского городского округа.

Глава городского округа –
глава администрации
Добрянского городского округа

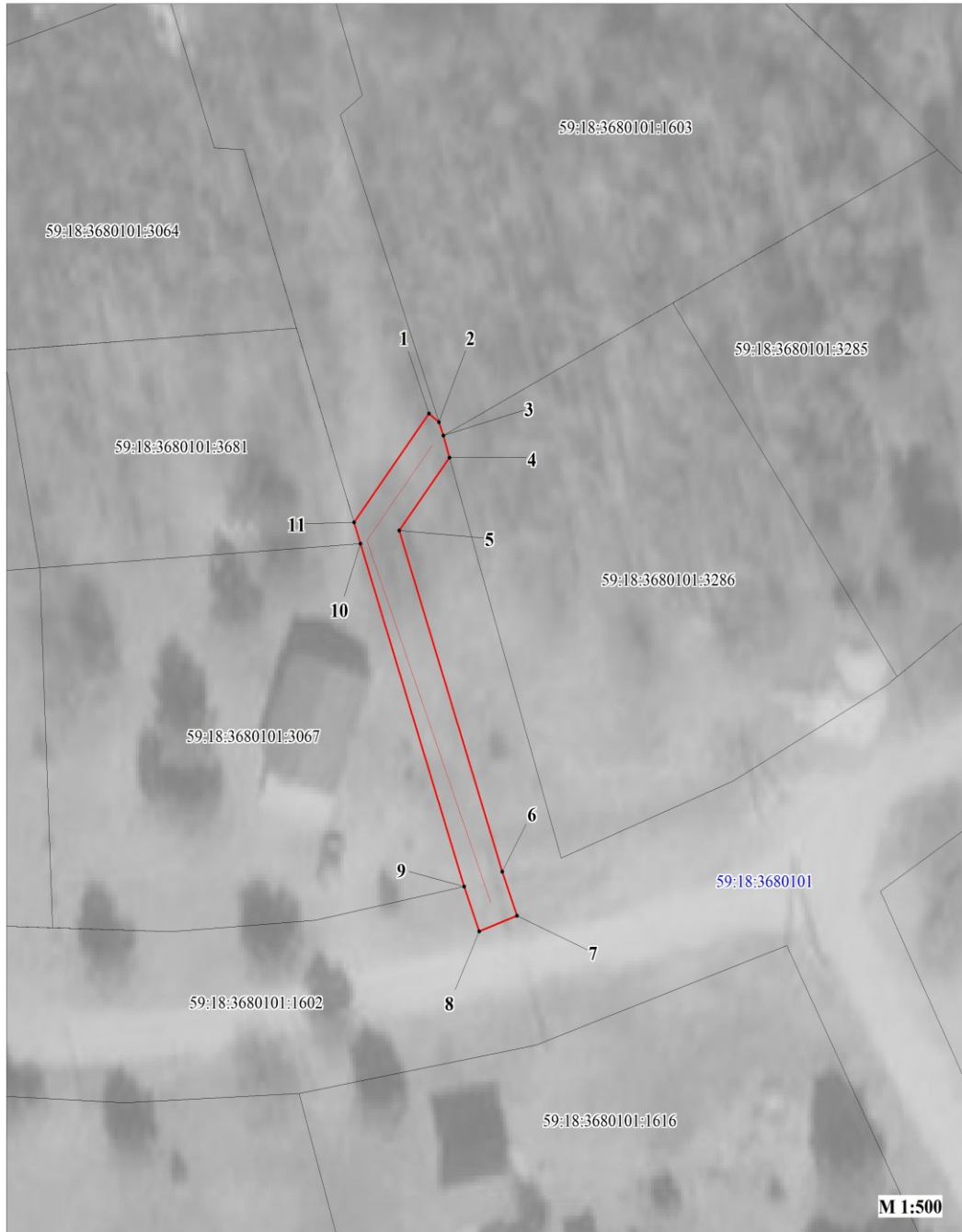


Д.В. Антонов








Приложение 1
к постановлению администрации
Добрянского городского округа
от 22.07.2024 № 1954

Публичный сервитут
"Строительство ВЛ 0,4 кВ с установкой ПУ
для электроснабжения ООО "Совхоз Восток", Добрянский район (4500091844)"
Схема расположения границ публичного сервитута



Условные обозначения:

59:18:3680101	кадастровый номер квартала
59:18:3680101:3681	кадастровый номер земельного участка, учтенного в ГКН
	граница земельного участка, учтенного в ГКН
	граница публичного сервитута
	граница кадастрового квартала
	характерная точка границы
	проектируемая линия ВЛ 0,4 кВ

ОПИСАНИЕ МЕСТОПОЛОЖЕНИЯ ГРАНИЦ ПУБЛИЧНОГО СЕРВИТУТА «Строительство ВЛ 0,4 кВ с установкой ПУ для электроснабжения ООО "Совхоз Веходы", Добрянский район (4500091844)» ПЕРМСКИЙ КРАЙ, ДОБРЯНСКИЙ ГОРОДСКОЙ ОКРУГ (НАИМЕНОВАНИЕ ОБЪЕКТА)				
Сведения о местоположении границ объекта				
1. Система координат <u>МСК-59, зона 2</u>				
2. Сведения о характерных точках границ объекта				
Обозначение характерных точек границ	Координаты, м		Метод определения координат и средняя квадратическая погрешность положения характерной точки (M), м	Описание закрепления точки
	X	Y		
1	2	3	4	5
1	532100.34	2252854.31	Геодезический метод; M _t =0.1	-
2	532099.58	2252855.31	Геодезический метод; M _t =0.1	-
3	532098.37	2252855.74	Геодезический метод; M _t =0.1	-
4	532096.41	2252856.35	Геодезический метод; M _t =0.1	-
5	532089.89	2252851.36	Геодезический метод; M _t =0.1	-
6	532059.44	2252861.58	Геодезический метод; M _t =0.1	-
7	532055.5	2252863.05	Геодезический метод; M _t =0.1	-
8	532054.1	2252859.3	Геодезический метод; M _t =0.1	-
9	532058.1	2252857.81	Геодезический метод; M _t =0.1	-
10	532088.72	2252847.53	Геодезический метод; M _t =0.1	-
11	532090.63	2252846.89	Геодезический метод; M _t =0.1	-
1	532100.34	2252854.31	Геодезический метод; M _t =0.1	-

Приложение 2
к постановлению
администрации Добрянского
городского округа
от 22.07.2024 № 1954

№ п/п	Кадастровый номер, адрес или местоположение земельного участка	Площадь части земельного участка (кв. м)
1	Пермский край, Добрянский район, ООО "Совхоз" "Всходы", урочище "Лисий Хвост", кадастровый номер 59:18:3680101:1602	192

