



АДМИНИСТРАЦИЯ
ДОБРЯНСКОГО ГОРОДСКОГО ОКРУГА

ПОСТАНОВЛЕНИЕ

13.02.2024

№ 391

г.Добрянка

**Об установлении публичного
сервитута**

В соответствии со статьей 23, главой V.7 Земельного кодекса Российской Федерации, Постановлением Правительства Российской Федерации от 24 февраля 2009 г. № 160 «О порядке установления охранных зон объектов электросетевого хозяйства и особых условий использования земельных участков, расположенных в границах таких зон», Уставом Добрянского городского округа, пунктом 3.4 Положения об управлении имущественных и земельных отношений администрации Добрянского городского округа, утвержденного решением Думы Добрянского городского округа от 19 декабря 2019 г. № 90, договором об осуществлении технологического присоединения к электрическим сетям от 21 апреля 2023 г. № 4500084681, рассмотрев представленные документы, ходатайство об установлении публичного сервитута от 17 января 2024 г. вх. № 265-01-01-75-102 публичного акционерного общества «Россети Урал», учитывая отсутствие заявлений иных правообладателей земельных участков в период публикации сообщения № 4/2024 о возможном установлении публичного сервитута, администрация округа ПОСТАНОВЛЯЕТ:

1. Утвердить границы публичного сервитута общей площадью 281 кв. м, согласно приложению 1 к настоящему постановлению, на часть земельного участка, указанного в приложении 2 к настоящему постановлению.

2. Установить публичный сервитут на основании ходатайства публичного акционерного общества «Россети Урал» (620026, Свердловская обл., г. Екатеринбург, ул. Мамина-Сибиряка, д. 140, ОГРН 1056604000970, ИНН 6671163413), общей площадью 281 кв. м, в целях размещения ВЛ 0,4 кВ (для подключения (технологического присоединения) к сетям инженерно-технического обеспечения (объект «Строительство ВЛ 0,4 кВ с установкой ПУ для электроснабжения ур. «Долгое поле» (4500084681)»)), сроком на 49 лет,



на часть земельного участка, указанного в приложении 2 к настоящему постановлению.

3. Публичному акционерному обществу «Россети Урал» в установленном законом порядке обеспечить после прекращения действия публичного сервитута обремененную публичным сервитутом часть земельного участка, согласно приложению 2 к настоящему постановлению, в состоянии, пригодное для их использования, в соответствии с видами разрешенного использования.

4. Публичное акционерное общество «Россети Урал» вправе:

4.1. приступить к осуществлению публичного сервитута со дня заключения соглашения о его осуществлении, но не ранее дня внесения сведений о публичном сервитуте в Единый государственный реестр недвижимости;

4.2. в установленных границах публичного сервитута осуществлять, в соответствии с требованиями законодательства Российской Федерации, деятельность, для обеспечения которой установлен публичный сервитут;

4.3. до окончания срока публичного сервитута обратиться с ходатайством об установлении публичного сервитута на новый срок.

5. Управлению имущественных и земельных отношений администрации Добрянского городского округа в установленном законом порядке обеспечить:


5.1. размещение настоящего постановления на официальном сайте правовой информации Добрянского городского округа в информационно-телекоммуникационной сети Интернет с доменным именем dobr-pravo.ru;

5.2. направление копии настоящего постановления в федеральный орган исполнительной власти, уполномоченный Правительством Российской Федерации на осуществление государственного кадастрового учета, государственной регистрации прав, ведение Единого государственного реестра недвижимости и предоставление сведений, содержащихся в Едином государственном реестре недвижимости;

5.3. направление заявителю копии настоящего постановления, сведений о лицах, являющихся правообладателями земельного участка, согласно приложению 2 к настоящему постановлению.

6. Контроль за исполнением постановления возложить на первого заместителя главы администрации Добрянского городского округа.

Глава городского округа –
глава администрации
Добрянского городского округа




Д.В. Антонов








Приложение 1
к постановлению администрации
Добрянского городского округа
от 13.02.2024 № 391

Публичный сервитут
"Строительство ВЛ 0,4 кВ с установкой ПУ для электроснабжения ур."Долгое поле" (4500084681)"
Схема расположения границ публичного сервитута



Условные обозначения:

59:18:0680101	кадастровый номер квартала
59:18:0680101:1572	кадастровый номер земельного участка, учтенного в ГКН
	граница земельного участка, учтенного в ГКН
	граница публичного сервитута
	граница кадастрового квартала
	характерная точка границы
	проектируемая линия ВЛ 0,4 кВ

ОПИСАНИЕ МЕСТОПОЛОЖЕНИЯ ГРАНИЦ ПУБЛИЧНОГО СЕРВИТУТА «Строительство ВЛ 0,4 кВ с установкой ПУ для электроснабжения ур. "Долгое поле" (4500084681)» ПЕРМСКИЙ КРАЙ, ДОБРЯНСКИЙ ГОРОДСКОЙ ОКРУГ (НАИМЕНОВАНИЕ ОБЪЕКТА)				
Сведения о местоположении границ объекта				
1. Система координат <u>МСК-59, зона 2</u>				
2. Сведения о характеристиках точек границ объекта				
Обозначение характерных точек границ	Координаты, м		Метод определения координат и средняя квадратическая погрешность положения характерной точки (М), м	Описание закрепления точки
	X	Y		
1	2	3	4	5
1	535442.42	2250336.03	Геодетический метод; М±0.1	-
2	535463.55	2250359.06	Геодетический метод; М±0.1	-
3	535465.29	2250361.00	Геодетический метод; М±0.1	-
4	535489.56	2250388.28	Геодетический метод; М±0.1	-
5	535486.58	2250390.94	Геодетический метод; М±0.1	-
6	535461.15	2250362.36	Геодетический метод; М±0.1	-
7	535439.47	2250338.74	Геодетический метод; М±0.1	-
1	535442.42	2250336.03	Геодетический метод; М±0.1	-

Приложение 2
к постановлению
администрации Добрянского
городского округа
от 13.02.2024 № 391

№ п/п	Кадастровый номер, адрес или местоположение земельного участка	Площадь части земельного участка (кв. м)
1	Пермский край, Добрянский район, г. Добрянка, ООО «Совхоз Восток», ур. «Ниже Фермы» кадастровый номер 59:18:3680101:1572	281

