



АДМИНИСТРАЦИЯ
ДОБРЯНСКОГО ГОРОДСКОГО ОКРУГА

ПОСТАНОВЛЕНИЕ

14.08.2024

№ 2247

г.Добрянка

О размещении объекта

В соответствии со статьями 11, 39.2, 39.33, пунктом 3 статьи 39.36, статьей 85 Земельного кодекса Российской Федерации, статьей 3.3 Федерального закона Российской Федерации от 25 октября 2001 г. № 137-ФЗ «О введении в действие Земельного кодекса Российской Федерации», пунктом 2 Перечня видов объектов, размещение которых может осуществляться на землях или земельных участках, находящихся в государственной или муниципальной собственности, без предоставления земельных участков и установления сервитутов, утвержденного постановлением Правительства Российской Федерации от 03 декабря 2014 г. № 1300, статьей 20.1 Закона Пермского края от 14 сентября 2011 г. № 805-ПК «О градостроительной деятельности в Пермском крае», постановлением Правительства Пермского края от 22 июля 2015 г. № 478-п «Об утверждении положения о порядке и условиях размещения объектов на землях или земельных участках, находящихся в государственной или муниципальной собственности, на территории Пермского края без предоставления земельных участков и установления сервитутов, публичного сервитута», Уставом Добрянского городского округа, пунктом 3.4 Положения об управлении имущественных и земельных отношений администрации Добрянского городского округа, утвержденного решением Думы Добрянского городского округа от 19 декабря 2019 г. № 90, рассмотрев представленные документы, заявление Ширинян Натальи Григорьевны от 07 августа 2024 г. вх. № 265-01-01-31-2057, администрация округа ПОСТАНОВЛЯЕТ:

1. Разместить объект «водопровод» в соответствии с прилагаемым решением о размещении объектов.

2. Управлению имущественных и земельных отношений администрации Добрянского городского округа в установленном законом порядке обеспечить:



2.1. направление копии решения о размещении объекта с приложением схемы в Федеральный орган исполнительной власти, уполномоченный на осуществление государственного земельного надзора, в орган, осуществляющий муниципальный земельный контроль;

2.2. размещение копии решения о размещении объекта с приложением схемы на официальном сайте правовой информации Добрянского городского округа в информационно-телекоммуникационной сети Интернет с доменным именем `dobr-pravo.ru`.

3. Ширинян Наталье Григорьевне:

3.1. в течение 1 (одного) месяца с момента размещения объектов представить в управление имущественных и земельных отношений администрации Добрянского городского округа материалы контрольной геодезической съемки размещенных объектов на бумажном и электронном носителях на безвозмездной основе;


3.2. не позднее чем за 10 рабочих дней до начала строительства водопровода безвозмездно передать в управление градостроительства и архитектуры администрации Добрянского городского округа копию проектной документации, подготовленной в установленном порядке;

3.3. в течение 10 рабочих дней после окончания работ по строительству водопровода безвозмездно передать в управление градостроительства и архитектуры администрации Добрянского городского округа схему, отображающую расположение объекта и сетей инженерно-технического обеспечения, подписанную застройщиком (техническим заказчиком), с приложением текстового и графического описания местоположения границ охранной и санитарно-защитной зоны, перечень координат характерных точек границ такой зоны;

3.4. соблюдать ограничения использования земельных участков в границах зон с особыми условиями использования территорий, определенных статьей 105 Земельного кодекса Российской Федерации.

4. Контроль за исполнением постановления возложить на первого заместителя главы администрации Добрянского городского округа.

Глава городского округа-
глава администрации
Добрянского городского округа



Д.В. Антонов



Приложение
к постановлению
администрации Добрянского
городского округа
от 14.08.2024 № 2247

РЕШЕНИЕ
о размещении объектов № 415

Администрация Добрянского городского округа

(наименование уполномоченного органа, принимающего решение о размещении объектов)

в лице главы городского округа-главы администрации Добрянского

городского округа Антонова Д.В.

разрешает Ширинян Наталье Григорьевне

Пермский край, г. Добрянка, ул. Радищева, д. 23,

(наименование заявителя,

т. 8 9028029198

его почтовый индекс и адрес, телефон, адрес электронной почты)

размещение объекта водопровод

(наименование объекта)

способ размещения подземный

находящихся в государственной собственности, частях

на землях, земельных участков с кадастровыми номерами

(на землях, находящихся в государственной или муниципальной собственности)

59:18:0000000:15651, 59:18:0010501:4298, находящихся в муниципальной
собственности,

согласно сведениям государственного кадастра недвижимости)

на срок один год

Местоположение: Пермский край, Добрянский городской округ,

(адрес места размещения объектов согласно сведениям

г. Добрянка, ул. Радищева, к дому 23

государственного кадастра недвижимости)

Приложение: схема предполагаемых к использованию земель или части

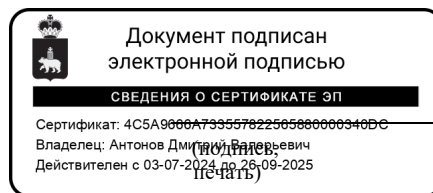
(схема предполагаемых к использованию земель или части земельного участка,

земельного участка

или кадастровая выписка о земельном участке, или кадастровый паспорт земельного участка)

Глава городского округа-
глава администрации Добрянского
городского округа

(должность уполномоченного сотрудника органа,
осуществляющего выдачу разрешения)



Д.В. Антонов
(расшифровка подписи)



Схема предполагаемых к использованию земель или части земельного участка

Объект: Линия водопровода

Местоположение: Пермский край, г.Добрянка, ул.Радищева д.23

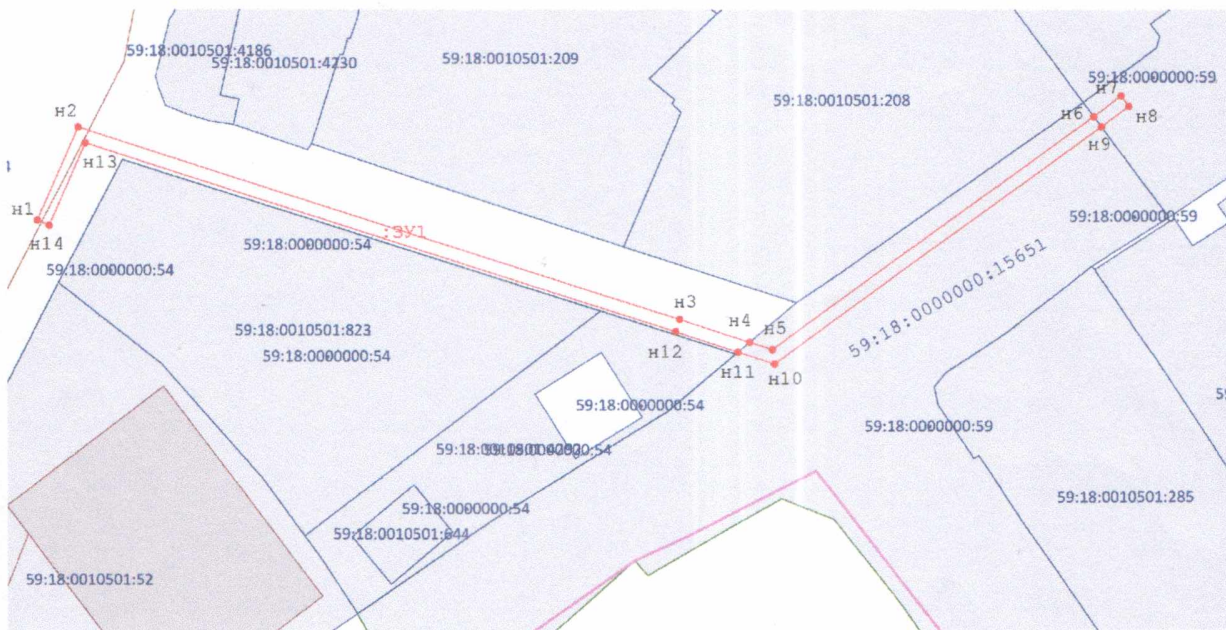
Площадь земель или части земельного участка: 221 кв.м.

Категория земель: земли населенных пунктов

Вид разрешенного использования: Размещение линии водопровода

Обозначение характерных точек границ	Координаты, м	
	X	Y
1	2	3
н1	568712.64	2241791.37
н2	568723.51	2241796.16
н3	568701.05	2241866.60
н4	568698,39	2241 874,77
н5	568697,55	2241 877,42
н6	568724.81	2241915.02
н7	568727.21	2241918.26
н8	568726.00	2241919.15
н9	568723.61	2241915.91
н10	568695,86	2241877,66
н11	568697,24	2241873,41
н12	568699.63	2241866.11
н13	568721.68	2241796.99
н14	568712.03	2241792.75

MCK - 59



Описание границ смежных землепользователей:

от т.н1 до т.н4 – земли общего пользования; от т.н4 до т.н6 – участок КН 59:18:0000000:15651;
 от т.н6 до т.н9 – участок КН 59:18:0010501:4298; от т.н9 до т.н11 – участок КН 59:18:0000000:15651;
 от т.н11 до т.н1 – земли общего пользования

Масштаб 1:500

Условные обозначения:

- - проектируемая граница испрашиваемого земельного участка
- - граница земельного участка, сведения о которой имеются в ЕГРН
- - граница кадастрового квартала
- - характерная точка границы, сведения о которой позволяют однозначно определить ее местоположение на местности
- н1, н2, н3, ..., н - надписи номеров характерных точек

Заявитель: _____, Шибрикин И.Г.
 (подпись, расшифровка подписи)