



АДМИНИСТРАЦИЯ
ДОБРЯНСКОГО ГОРОДСКОГО ОКРУГА

ПОСТАНОВЛЕНИЕ

26.04.2024

№ 1103

г.Добрянка

**Об утверждении проекта
межевания территории в
кадастровом квартале
59:18:3630203, по адресу: Пермский
край, Добрянский район,
Краснослудское с/п, ООО «Совхоз
Всходы», урочище «Зыковское
поле», СНП «Радуга»**

В соответствии со статьями 42, 43, 45 Градостроительного кодекса Российской Федерации, Федеральным законом Российской Федерации от 06 октября 2003 г. № 131-ФЗ «Об общих принципах организации местного самоуправления в Российской Федерации», Уставом Добрянского городского округа, на основании обращения от 01 апреля 2024 г. № 265-01-01-31-746, администрация округа ПОСТАНОВЛЯЕТ:

1. Утвердить прилагаемый проект межевания территории в кадастровом квартале 59:18:3630203, по адресу: Пермский край, Добрянский район, Краснослудское с/п, ООО «Совхоз Всходы», урочище «Зыковское поле», СНП «Радуга» (далее – Проект).

2. Управлению градостроительства и архитектуры администрации Добрянского городского округа в установленном законом порядке обеспечить направление настоящего постановления и документации по планировке территории, указанной в пункте 1 настоящего постановления, в орган регистрации прав для внесения сведений в Единый государственный реестр недвижимости.

3. Управлению градостроительства и архитектуры администрации Добрянского городского округа разместить Проект на официальном сайте Добрянского городского округа в сети Интернет <http://добрянка.рус/>.




4. Обнародовать настоящее постановление на официальном сайте правовой информации Добрянского городского округа в информационно-телекоммуникационной сети Интернет с доменным именем **dobr-pravo.ru**.

5. Настоящее постановление вступает в силу после его официального опубликования.

6. Контроль за исполнением постановления возложить на первого заместителя главы администрации Добрянского городского округа.

И.о. главы городского округа -
главы администрации Добрянского
городского округа



Н.Н. Поздеев



УТВЕРЖДЕН
постановлением администрации
Добрянского городского округа
от _____ № _____



ООО "РадугаПроект"

618740, Пермский край, г. Добрянка, ул. Карла Маркса, д.79/2, кв.5

тел/:(34265) 2-16-05, 8-9028052649

ИНН/КПП 5948058498/594801001

ПРОЕКТ МЕЖЕВАНИЯ ТЕРРИТОРИИ

**в кадастровом квартале 59:18:3630203, по адресу: Пермский край,
Добрянский район, Краснослудское с/п, ООО «Совхоз Востоды»,
урочище «Зыковское поле», СНП «Радуга»**

2/01-2024-ПМТ

2024 г.



ООО "РадугаПроект"

618740, Пермский край, г. Добрянка, ул. Карла Маркса, д.79/2, кв.5
тел/:(34265) 2-16-05, 8-9028052649
ИНН/КПП 5948058498/594801001

**ПРОЕКТ МЕЖЕВАНИЯ ТЕРРИТОРИИ
ОСНОВНАЯ ЧАСТЬ**

Текстовая часть

**в кадастровом квартале 59:18:3630203, по адресу: Пермский край,
Добрянский район, Краснослудское с/п, ООО «Совхоз Востоды»,
урочище «Зыковское поле», СНП «Радуга»**

2/01-2024-ПМТ

Директор

Н.Б. Иванова

Главный инженер проекта

И.А. Безымяннова



2024 г.

1. Пояснительная записка.


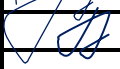
Общие данные:

Проект межевания территории осуществляется для определения местоположения границ образуемых и изменяемых земельных участков, территория СНП «Радуга» расположена в кадастровом квартале 59:18:3630203, по адресу: Пермский край, Добрянский район, Краснослудское с/п, ООО «Совхоз Востоды», урочище «Зыковское поле», выполнен на основании:

- Кадастровый квартал территории от 31.01.2024 г;
- Выписки из Протокола общего собрания СНП «Радуга» б/н от 07.07.2023 г;
- Градостроительного кодекса Российской Федерации;
- «Генерального плана Добрянского городского округа Пермского края», утвержденного Решением Думы Добрянского городского округа от 26.08.2021 г. № 471, размещен на официальном сайте правовой информации администрации Добрянского городского округа в сети «Интернет» с доменным именем—<http://dobr-pravo.ru/>;
- «Правила землепользования и застройки Добрянского городского округа Пермского края», утвержденные постановлением администрации Добрянского городского округа 20.09.2021 г. № 1878, размещены на официальном сайте правовой информации администрации Добрянского городского округа в сети «Интернет» с доменным именем—<http://dobr-pravo.ru/>;
- Картографический материал выполнен в системе координат местности МСК-59.

Характеристика участка:

Разработка проекта межевания территории осуществлена в отношении кадастрового квартала 59:18:3630203, расположенного на землях сельскохозяйственного назначения. Площадь территории проектирования 26,76 га.

						2/01-2024-ПМТ			
Изм.	Кол.уч	Лист	№ док.	Подпись	Дата				
Разработал	Иванова				01.24	Проект межевания территории	Стадия	Лист	Листов
ГИП	Безымяннова				01.24		П	1	70
						ООО «РадугаПроект»			

Территория проектирования расположена Краснослудское с/п, ООО «Совхоз Востоды», урочище «Зыковское поле» на левом берегу Камского водохранилища. В геоморфологическом отношении территория относится к левобережной части р. Чусовая. Высотные отметки изменяются в пределах от 174,14 до 161,25 в условной системе высот. Границы территории проектирования (таблица 1).

Таблица 1.



Климат рассматриваемой территории континентальный, с холодной продолжительной зимой, теплым, но сравнительно коротким летом, ранними осенними и поздними весенними заморозками. Самым теплым месяцем является июль. Средняя месячная температура июля составляет плюс 18,2 °С по метеостанции Добрянка. Абсолютный минимум температуры составил минус 49 °С по данным метеостанции Добрянка, абсолютный максимум температуры составил плюс 37 °С.

В соответствии с Правилами землепользования и застройки Добрянского городского округа, утвержденные постановлением администрации Добрянского городского округа 20.09.2021 г. № 1878, территория проектирования расположена в следующих территориальных зонах:

- зона садоводческих или огороднических некоммерческих товариществ (СХ2).

Транспортное развитие развитое, интенсивность движения невысокая. Дороги в гравийном исполнении с кюветами. Территория застроена.

						2/01-2024-ПМТ	Лист 2
Изм.	Кол.уч	Лист	№ док.	Подпись	Дата		



2. Перечень и сведения о существующих и образуемых земельных участках.

Таблица 1. Эxpликация существующих земельных участков

№ п/п	Кадастровый номер земельного участка	Вид права на земельный участок	Местоположение земельного участка(адрес)	Площадь, кв.м.	Категория земель	Вид разрешенного использования	примечание
1	2	3	4	5	6	7	8
1	59:18:3630203:1	-	Пермский край, Добрянский район, Краснослудское с/п, ООО "Совхоз Вcходы" урочище "Зыковское поле"	38200 +/- 3895.09	Земли сельскохозяйственного назначения	Для ведения садоводства	(Граница участка многоконтурная. Количество контуров - 7)
2	59:18:3630203:2	Собственность	край Пермский, район Добрянский, Краснослудское с/п, ООО "Совхоз Вcходы" урочище "Зыковское поле", СНП "Радуга", уч.29	1000.0	Земли сельскохозяйственного назначения	Для ведения садоводства	-
3	59:18:3630203:3	Собственность	край Пермский, район Добрянский, Краснослудское с/п, ООО "Совхоз Вcходы" урочище "Зыковское поле", СНП "Радуга", уч.13	2648.0	Земли сельскохозяйственного назначения	Для ведения садоводства	-
4	59:18:3630203:4	Собственность	край Пермский, район Добрянский, Краснослудское с/п, ООО "Совхоз Вcходы" урочище "Зыковское поле", СНП "Радуга", уч.14	1080.9	Земли сельскохозяйственного назначения	Для ведения садоводства	-
5	59:18:3630203:5	Собственность	край Пермский, район Добрянский, Краснослудское с/п, ООО "Совхоз Вcходы" урочище "Зыковское поле", СНП "Радуга", уч.87	1292.1	Земли сельскохозяйственного назначения	Для ведения садоводства	-
6	59:18:3630203:6	Собственность	край Пермский, район Добрянский, Краснослудское с/п, ООО "Совхоз Вcходы" урочище "Зыковское поле", СНП "Радуга", уч.213	1001 +/-474.73	Земли сельскохозяйственного назначения	Для ведения садоводства	-
7	59:18:3630203:7	Собственность	край Пермский, район Добрянский, Краснослудское с/п, ООО "Совхоз Вcходы" урочище "Зыковское поле",	1334.1 +/-7.96	Земли сельскохозяйственного назначения	Для ведения садоводства	-

2/01-2024-ПМТ

Лист
3

Изм.	Кол.уч.	Лист	№ док.	Подпись	Дата



СНП "Радуга", уч.3							
8	59:18:3630203:8	Собствен ствен- ность	край Пермский, район Добрянский, Краснослудское с/п, ООО "Совхоз Всходы" урочище "Зыковское поле", СНП "Радуга", уч.138	988.5 +/-6.3	Земли сельскохозяйственного назначения	Для ведения садоводства-	-
9	59:18:3630203:9	Собствен ствен- ность	край Пермский, район Добрянский, Краснослудское с/п, ООО "Совхоз Всходы" урочище "Зыковское поле", СНП "Радуга", уч.136	967.5 +/-6.25	Земли сельскохозяйственного назначения	Для ведения садоводства	-
10	59:18:3630203:10	Собствен ствен- ность	край Пермский, район Добрянский, Краснослудское с/п, ООО "Совхоз Всходы" урочище "Зыковское поле", СНП "Радуга", уч.52	978.3 +/-6.27	Земли сельскохозяйственного назначения	Для ведения садоводства	-
11	59:18:3630203:11	Собствен ствен- ность	край Пермский, район Добрянский, Краснослудское с/п, ООО "Совхоз Всходы" урочище "Зыковское поле", СНП "Радуга", уч.2	838.9 +/-7.59	Земли сельскохозяйственного назначения	Для ведения садоводства	-
12	59:18:3630203:12	Собствен ствен- ность	край Пермский, район Добрянский, Краснослудское с/п, ООО "Совхоз Всходы" урочище "Зыковское поле", СНП "Радуга", уч.56	1017.4 +/-6.39	Земли сельскохозяйственного назначения	Для ведения садоводства	-
13	59:18:3630203:13	Собствен ствен- ность	край Пермский, район Добрянский, Краснослудское с/п, ООО "Совхоз Всходы" урочище "Зыковское поле", СНП "Радуга", уч.86	1167.6 +/-6.88	Земли сельскохозяйственного назначения	Для ведения садоводства	-
14	59:18:3630203:14	Собствен ствен- ность	край Пермский, район Добрянский, Краснослудское с/п, ООО "Совхоз Всходы" урочище "Зыковское поле", СНП "Радуга", уч.27	1843.9 +/-9.45	Земли сельскохозяйственного назначения	Для ведения садоводства	-
15	59:18:3630203:15	Собствен ствен- ность	край Пермский, район Добрянский, Краснослудское с/п, ООО "Совхоз Всходы" урочище "Зыковское поле", СНП "Радуга", уч.200	983.9 +/-6.29	Земли сельскохозяйственного назначения	Для ведения садоводства	-

						2/01-2024-ПМТ	<u>Лист</u> 4
Изм.	Кол.уч.	Лист	№ док.	Подпись	Дата		



16	59:18:3630203:16	Собствен ствен- ность	край Пермский, район Добрянский, Краснослудское с/п, ООО "Совхоз Всходы" урочище "Зыковское поле", СНП "Радуга", уч.58	1169.5 +/-7.5	Земли сельскохозяйственного назначения	Для ведения садоводства	-
17	59:18:3630203:18	Собствен ствен- ность	край Пермский, район Добрянский, Краснослудское с/п, ООО "Совхоз Всходы" урочище "Зыковское поле", СНП "Радуга", уч.100А	504.3 +/-5.15	Земли сельскохозяйственного назначения	Для ведения садоводства	-
18	59:18:3630203:19	Собствен ствен- ность	край Пермский, район Добрянский, Краснослудское с/п, ООО "Совхоз Всходы" урочище "Зыковское поле", СНП "Радуга", уч.38	1061.3 +/-7	Земли сельскохозяйственного назначения	Для ведения садоводства	-
19	59:18:3630203:20	Собствен ствен- ность	край Пермский, район Добрянский, Краснослудское с/п, ООО "Совхоз Всходы" урочище "Зыковское поле", СНП "Радуга", уч.90	977.8 +/-6.26	Земли сельскохозяйственного назначения	Для ведения садоводства	-
20	59:18:3630203:21	Собствен ствен- ность	край Пермский, район Добрянский, Краснослудское с/п, ООО "Совхоз Всходы" урочище "Зыковское поле", СНП "Радуга", уч.92	966.6 +/-6.23	Земли сельскохозяйственного назначения	Для ведения садоводства	-
21	59:18:3630203:22	Собствен ствен- ность	край Пермский, район Добрянский, Краснослудское с/п, ООО "Совхоз Всходы" урочище "Зыковское поле", СНП "Радуга", уч.68	990.4 +/-12.6	Земли сельскохозяйственного назначения	Для ведения садоводства	-
22	59:18:3630203:23	Собствен ствен- ность	край Пермский, район Добрянский, Краснослудское с/п, ООО "Совхоз Всходы" урочище "Зыковское поле", СНП "Радуга", уч.100	504.2 +/-5.17	Земли сельскохозяйственного назначения	Для ведения садоводства	-
23	59:18:3630203:24	Собствен ствен- ность	край Пермский, район Добрянский, Краснослудское с/п, ООО "Совхоз Всходы" урочище "Зыковское поле", СНП "Радуга", уч.36	1039 +/-6.63	Земли сельскохозяйственного назначения	Для ведения садоводства	-
24	59:18:3630203:25	Собствен ствен- ность	край Пермский, район Добрянский, Краснослудское с/п, ООО "Совхоз Всходы" урочище "Зыковское поле", СНП "Радуга", уч.36	1006.7 +/-6.35	Земли сельскохозяйственного назначения	Для ведения садоводства	-

						Лист	
						5	
Изм.	Кол.уч.	Лист	№ док.	Подпись	Дата	2/01-2024-ПМТ	



		ность	Всходы" урочище "Зыковское поле", СНП "Радуга", уч.88		назначения		
25	59:18:3630203:26	Собствен-ность	край Пермский, район Добрянский, Краснослудское с/п, ООО "Совхоз Всходы" урочище "Зыковское поле", СНП "Радуга", уч.141	925.9 +/-6.11	Земли сельскохозяйственного назначения	Для ведения садоводства	-
26	59:18:3630203:27	Собствен-ность	край Пермский, район Добрянский, Краснослудское с/п, ООО "Совхоз Всходы" урочище "Зыковское поле", СНП "Радуга", уч.5	1529.5 +/-7.83	Земли сельскохозяйственного назначения	Для ведения садоводства	-
27	59:18:3630203:28	Собствен-ность	край Пермский, район Добрянский, Краснослудское с/п, ООО "Совхоз Всходы" урочище "Зыковское поле", СНП "Радуга", уч.55	1004.1 +/-6.35	Земли сельскохозяйственного назначения	Для ведения садоводства	-
28	59:18:3630203:29	Собствен-ность	край Пермский, район Добрянский, Краснослудское с/п, ООО "Совхоз Всходы" урочище "Зыковское поле", СНП "Радуга", уч.53	971.4 +/-6.27	Земли сельскохозяйственного назначения	Для ведения садоводства	-
29	59:18:3630203:30	Собствен-ность	край Пермский, район Добрянский, Краснослудское с/п, ООО "Совхоз Всходы" урочище "Зыковское поле", СНП "Радуга", уч.99	1000.7 +/-6.36	Земли сельскохозяйственного назначения	Для ведения садоводства	-
30	59:18:3630203:31	Собствен-ность	край Пермский, район Добрянский, Краснослудское с/п, ООО "Совхоз Всходы" урочище "Зыковское поле", СНП "Радуга", уч.83	1025.5 +/-6.42	Земли сельскохозяйственного назначения	Для ведения садоводства	-
31	59:18:3630203:32	Собствен-ность	край Пермский, район Добрянский, Краснослудское с/п, ООО "Совхоз Всходы" урочище "Зыковское поле", СНП "Радуга", уч.93	986.3 +/-6.3	Земли сельскохозяйственного назначения	Для ведения садоводства	-
32	59:18:3630203:33	Собствен-ность	край Пермский, район Добрянский, Краснослудское с/п, ООО "Совхоз Всходы" урочище "Зыковское поле", СНП "Радуга", уч.139	987.7 +/-6.3	Земли сельскохозяйственного назначения	Для ведения садоводства	-

							Лист
							6
Изм.	Кол.уч	Лист	№ док.	Подпись	Дата	2/01-2024-ПМТ	

33	59:18:3630203:34	Собствен-ность	край Пермский, район Добрянский, Краснослудское с/п, ООО "Совхоз Виходы" урочище "Зыковское поле", СНП "Радуга", уч.35	1138.4 +/-6.76	Земли сельскохозяйственного назначения	Для ведения садоводства	-
34	59:18:3630203:35	Собствен-ность	край Пермский, район Добрянский, Краснослудское с/п, ООО "Совхоз Виходы" урочище "Зыковское поле", СНП "Радуга", уч.72	969.1 +/-6.24	Земли сельскохозяйственного назначения	Для ведения садоводства	-
35	59:18:3630203:36	Собствен-ность	край Пермский, район Добрянский, Краснослудское с/п, ООО "Совхоз Виходы" урочище "Зыковское поле", СНП "Радуга", уч.164	980.2 +/-6.27	Земли сельскохозяйственного назначения	Для ведения садоводства	-
36	59:18:3630203:37	Собствен-ность	край Пермский, район Добрянский, Краснослудское с/п, ООО "Совхоз Виходы" урочище "Зыковское поле", СНП "Радуга", уч.75	986.3 +/- 6.29	Земли сельскохозяйственного назначения	Для ведения садоводства	-
37	59:18:3630203:38	Собствен-ность	край Пермский, район Добрянский, Краснослудское с/п, ООО "Совхоз Виходы" урочище "Зыковское поле", СНП "Радуга", уч.172	995 +/- 6.34	Земли сельскохозяйственного назначения	Для ведения садоводства	-
38	59:18:3630203:39	Собствен-ность	край Пермский, район Добрянский, Краснослудское с/п, ООО "Совхоз Виходы" урочище "Зыковское поле", СНП "Радуга", уч.79А	743 +/-5.66	Земли сельскохозяйственного назначения	Для ведения садоводства	-
39	59:18:3630203:40	Собствен-ность	край Пермский, район Добрянский, Краснослудское с/п, ООО "Совхоз Виходы" урочище "Зыковское поле", СНП "Радуга", уч.124	970.4 +/-6.24	Земли сельскохозяйственного назначения	Для ведения садоводства	-
40	59:18:3630203:41	Собствен-ность	край Пермский, район Добрянский, Краснослудское с/п, ООО "Совхоз Виходы" урочище "Зыковское поле", СНП "Радуга", уч.190	989.8 +/-6.31	Земли сельскохозяйственного назначения	Для ведения садоводства	-
41	59:18:3630203:42	Собствен-ность	край Пермский, район Добрянский, Краснослудское с/п, ООО "Совхоз Виходы" урочище "Зыковское поле", СНП "Радуга", уч.190	1008.9 +/-6.37	Земли сельскохозяйственного назначения	Для ведения садоводства	-

						Лист
						7
Изм.	Кол.уч.	Лист	№ док.	Подпись	Дата	



		ность	Всходы" урочище "Зыковское поле", СНП "Радуга", уч.177		назначения		
42	59:18:3630203:43	Собствен ствен- ность	край Пермский, район Добрянский, Краснослудское с/п, ООО "Совхоз Всходы" урочище "Зыковское поле", СНП "Радуга", уч.166	931.3 +/-6.13	Земли сельскохозяйственного назначения	Для ведения садоводства	-
43	59:18:3630203:44	Собствен ствен- ность	край Пермский, район Добрянский, Краснослудское с/п, ООО "Совхоз Всходы" урочище "Зыковское поле", СНП "Радуга", уч.143	980.6 +/-6.27	Земли сельскохозяйственного назначения	Для ведения садоводства	-
44	59:18:3630203:45	Собствен ствен- ность	край Пермский, район Добрянский, Краснослудское с/п, ООО "Совхоз Всходы" урочище "Зыковское поле", СНП "Радуга", уч.71	986.8 +/-6.29	Земли сельскохозяйственного назначения	Для ведения садоводства	-
45	59:18:3630203:46	Собствен ствен- ность	край Пермский, район Добрянский, Краснослудское с/п, ООО "Совхоз Всходы" урочище "Зыковское поле", СНП "Радуга", уч.162	1415.8 +/-7.72	Земли сельскохозяйственного назначения	Для ведения садоводства	-
46	59:18:3630203:47	Собствен ствен- ность	край Пермский, район Добрянский, Краснослудское с/п, ООО "Совхоз Всходы" урочище "Зыковское поле", СНП "Радуга", уч.154	1020.2 +/-6.39	Земли сельскохозяйственного назначения	Для ведения садоводства	-
47	59:18:3630203:48	Собствен ствен- ность	край Пермский, район Добрянский, Краснослудское с/п, ООО "Совхоз Всходы" урочище "Зыковское поле", СНП "Радуга", уч.150	1460.7 +/-7.83	Земли сельскохозяйственного назначения	Для ведения садоводства	-
48	59:18:3630203:49	Собствен ствен- ность	край Пермский, район Добрянский, Краснослудское с/п, ООО "Совхоз Всходы" урочище "Зыковское поле", СНП "Радуга", уч. 34	995.8 +/-6.83	Земли сельскохозяйственного назначения	Для ведения садоводства	-
49	59:18:3630203:50	Собствен ствен- ность	край Пермский, район Добрянский, Краснослудское с/п, ООО "Совхоз Всходы" урочище "Зыковское поле", СНП "Радуга", уч.78	855.4 +/-5.92	Земли сельскохозяйственного назначения	Для ведения садоводства	-

						2/01-2024-ПМТ	<u>Лист</u> 8
Изм.	Кол.уч	Лист	№ док.	Подпись	Дата		



50	59:18:3630203:51	Собствен-ность	край Пермский, район Добрянский, Краснослудское с/п, ООО "Совхоз Виходы" урочище "Зыковское поле", СНП "Радуга", уч.7	1440.8 +/-7.7	Земли сельскохозяйственного назначения	Для ведения садоводства	-
51	59:18:3630203:52	Собствен-ность	край Пермский, район Добрянский, Краснослудское с/п, ООО "Совхоз Виходы" урочище "Зыковское поле", СНП "Радуга", уч.57	999.1 +/-6.34	Земли сельскохозяйственного назначения	Для ведения садоводства	-
52	59:18:3630203:53	Собствен-ность	край Пермский, район Добрянский, Краснослудское с/п, ООО "Совхоз Виходы" урочище "Зыковское поле", СНП "Радуга", уч.96	996.9 +/-6.34	Земли сельскохозяйственного назначения	Для ведения садоводства	-
53	59:18:3630203:54	Собствен-ность	край Пермский, район Добрянский, Краснослудское с/п, ООО "Совхоз Виходы" урочище "Зыковское поле", СНП "Радуга", уч.137	998.1 +/-6.33	Земли сельскохозяйственного назначения	Для ведения садоводства	-
54	59:18:3630203:55	Собствен-ность	край Пермский, район Добрянский, Краснослудское с/п, ООО "Совхоз Виходы" урочище "Зыковское поле", СНП "Радуга", уч.98	1008.9 +/-6.38	Земли сельскохозяйственного назначения	Для ведения садоводства	-
55	59:18:3630203:56	Собствен-ность	край Пермский, район Добрянский, Краснослудское с/п, ООО "Совхоз Виходы" урочище "Зыковское поле", СНП "Радуга", уч.170	996.5 +/-6.33	Земли сельскохозяйственного назначения	Для ведения садоводства	-
56	59:18:3630203:57	Собствен-ность	край Пермский, район Добрянский, Краснослудское с/п, ООО "Совхоз Виходы" урочище "Зыковское поле", СНП "Радуга", уч.174	1011.6 +/-6.38	Земли сельскохозяйственного назначения	Для ведения садоводства	-
57	59:18:3630203:58	Собствен-ность	край Пермский, район Добрянский, Краснослудское с/п, ООО "Совхоз Виходы" урочище "Зыковское поле", СНП "Радуга", уч.73	982.7 +/-6.28	Земли сельскохозяйственного назначения	Для ведения садоводства	-
58	59:18:3630203:59	Собствен-ность	край Пермский, район Добрянский, Краснослудское с/п, ООО "Совхоз	984 +/-6.29	Земли сельскохозяйственного назначения	Для ведения садоводства	-

						2/01-2024-ПМТ	<u>Лист</u> 9
Изм.	Кол.уч.	Лист	№ док.	Подпись	Дата		



		ность	Всходы" урочище "Зыковское поле", СНП "Радуга", уч.146		назначения		
59	59:18:3630203:60	Собствен-ность	край Пермский, район Добрянский, Краснослудское с/п, ООО "Совхоз Всходы" урочище "Зыковское поле", СНП "Радуга", уч.148	983.2 +/-6.29	Земли сельскохозяйственного назначения	Для ведения садоводства	-
60	59:18:3630203:61	Собствен-ность	край Пермский, район Добрянский, Краснослудское с/п, ООО "Совхоз Всходы" урочище "Зыковское поле", СНП "Радуга", уч.97	972.4 +/-6.29	Земли сельскохозяйственного назначения	Для ведения садоводства	-
61	59:18:3630203:62	Собствен-ность	край Пермский, район Добрянский, Краснослудское с/п, ООО "Совхоз Всходы" урочище "Зыковское поле", СНП "Радуга", уч.192	1022 +/-6.4	Земли сельскохозяйственного назначения	Для ведения садоводства	-
62	59:18:3630203:63	Собствен-ность	край Пермский, район Добрянский, Краснослудское с/п, ООО "Совхоз Всходы" урочище "Зыковское поле", СНП "Радуга", уч.103	990.4 +/-6.32	Земли сельскохозяйственного назначения	Для ведения садоводства	-
63	59:18:3630203:64	Собствен-ность	край Пермский, район Добрянский, Краснослудское с/п, ООО "Совхоз Всходы" урочище "Зыковское поле", СНП "Радуга", уч.128	962.5 +/-6.22	Земли сельскохозяйственного назначения	Для ведения садоводства	-
64	59:18:3630203:65	Собствен-ность	край Пермский, район Добрянский, Краснослудское с/п, ООО "Совхоз Всходы" урочище "Зыковское поле", СНП "Радуга", уч. 134	965.3 +/-6.25	Земли сельскохозяйственного назначения	Для ведения садоводства	-
65	59:18:3630203:66	Собствен-ность	край Пермский, район Добрянский, Краснослудское с/п, ООО "Совхоз Всходы" урочище "Зыковское поле", СНП "Радуга", уч.173	999.2 +/-6.33	Земли сельскохозяйственного назначения	Для ведения садоводства	-
66	59:18:3630203:67	Собствен-ность	край Пермский, район Добрянский, Краснослудское с/п, ООО "Совхоз Всходы" урочище "Зыковское поле", СНП "Радуга", уч.181	1012.9 +/-6.4	Земли сельскохозяйственного назначения	Для ведения садоводства	-

						<u>Лист</u>
						10
Изм.	Кол.уч	Лист	№ док.	Подпись	Дата	



67	59:18:3630203:68	Собствен ствен- ность	край Пермский, район Добрянский, Краснослудское с/п, ООО "Совхоз Всходы" урочище "Зыковское поле", СНП "Радуга", уч.169	991.3 +/-6.31	Земли сельскохозяйственного назначения	Для ведения садоводства	-
68	59:18:3630203:69	Собствен ствен- ность	край Пермский, район Добрянский, Краснослудское с/п, ООО "Совхоз Всходы" урочище "Зыковское поле", СНП "Радуга", уч.179	1019.7 +/-6.41	Земли сельскохозяйственного назначения	Для ведения садоводства	-
69	59:18:3630203:70	Собствен ствен- ность	край Пермский, район Добрянский, Краснослудское с/п, ООО "Совхоз Всходы" урочище "Зыковское поле", СНП "Радуга", уч.186	967.4 +/-6.26	Земли сельскохозяйственного назначения	Для ведения садоводства	-
70	59:18:3630203:71	Собствен ствен- ность	край Пермский, район Добрянский, Краснослудское с/п, ООО "Совхоз Всходы" урочище "Зыковское поле", СНП "Радуга", уч.188	1010.8 +/-6.37	Земли сельскохозяйственного назначения	Для ведения садоводства	-
71	59:18:3630203:72	Собствен ствен- ность	край Пермский, район Добрянский, Краснослудское с/п, ООО "Совхоз Всходы" урочище "Зыковское поле", СНП "Радуга", уч. 70	984.2 +/-6.28	Земли сельскохозяйственного назначения	Для ведения садоводства	-
72	59:18:3630203:73	Собствен ствен- ность	край Пермский, район Добрянский, Краснослудское с/п, ООО "Совхоз Всходы" урочище "Зыковское поле", СНП "Радуга", уч.204	992 +/-6.32	Земли сельскохозяйственного назначения	Для ведения садоводства	-
73	59:18:3630203:74	Собствен ствен- ность	край Пермский, район Добрянский, Краснослудское с/п, ООО "Совхоз Всходы" урочище "Зыковское поле", СНП "Радуга", уч.161	2046.8 +/-9.76	Земли сельскохозяйственного назначения	Для ведения садоводства	-
74	59:18:3630203:76	Собствен ствен- ность	край Пермский, район Добрянский, Краснослудское с/п, ООО "Совхоз Всходы" урочище "Зыковское поле", СНП "Радуга", уч.182	887.9 +/-5.98	Земли сельскохозяйственного назначения	Для ведения садоводства	-
75	59:18:3630203:77	Собствен ствен-	край Пермский, район Добрянский, Краснослудское с/п, ООО "Совхоз	937.9 +/-6.13	Земли сельскохозяйственного	Для ведения садоводства	-

						Лист
						11
Изм.	Кол.уч.	Лист	№ док.	Подпись	Дата	



		ность	Всходы" урочище "Зыковское поле", СНП "Радуга", уч.125		назначения		
76	59:18:3630203:78	Собствен-ность	край Пермский, район Добрянский, Краснослудское с/п, ООО "Совхоз Всходы" урочище "Зыковское поле", СНП "Радуга", уч.49	1003.7 +/-6.35	Земли сельскохозяйственного назначения	Для ведения садоводства	-
77	59:18:3630203:79	Собствен-ность	край Пермский, район Добрянский, Краснослудское с/п, ООО "Совхоз Всходы" урочище "Зыковское поле", СНП "Радуга", уч.113	1005.8 +/-6.36	Земли сельскохозяйственного назначения	Для ведения садоводства	-
78	59:18:3630203:80	Собствен-ность	край Пермский, район Добрянский, Краснослудское с/п, ООО "Совхоз Всходы" урочище "Зыковское поле", СНП "Радуга", уч.114	994.8 +/-6.31	Земли сельскохозяйственного назначения	Для ведения садоводства	-
79	59:18:3630203:81	Собствен-ность	край Пермский, район Добрянский, Краснослудское с/п, ООО "Совхоз Всходы" урочище "Зыковское поле", СНП "Радуга", уч.159	1507.5 +/-7.91	Земли сельскохозяйственного назначения	Для ведения садоводства	-
80	59:18:3630203:82	Собствен-ность	край Пермский, район Добрянский, Краснослудское с/п, ООО "Совхоз Всходы" урочище "Зыковское поле", СНП "Радуга", уч.60	983 +/-6.29	Земли сельскохозяйственного назначения	Для ведения садоводства	-
81	59:18:3630203:83	Собствен-ность	край Пермский, район Добрянский, Краснослудское с/п, ООО "Совхоз Всходы" урочище "Зыковское поле", СНП "Радуга", уч.123	936.5 +/-6.12	Земли сельскохозяйственного назначения	Для ведения садоводства	-
82	59:18:3630203:84	Собствен-ность	край Пермский, район Добрянский, Краснослудское с/п, ООО "Совхоз Всходы" урочище "Зыковское поле", СНП "Радуга", уч.184	1152.2 +/-6.8	Земли сельскохозяйственного назначения	Для ведения садоводства	-
83	59:18:3630203:85	Собствен-ность	край Пермский, район Добрянский, Краснослудское с/п, ООО "Совхоз Всходы" урочище "Зыковское поле", СНП "Радуга", уч.206	1505.1 +/-7.95	Земли сельскохозяйственного назначения	Для ведения садоводства	-

							Лист
							12
Изм.	Кол.уч	Лист	№ док.	Подпись	Дата		

2/01-2024-ПМТ

Лист
12



84	59:18:3630203:86	Собствен-ность	край Пермский, район Добрянский, Краснослудское с/п, ООО "Совхоз Вихоры" урочище "Зыковское поле", СНП "Радуга", уч.165	975.2 +/-6.28	Земли сельскохозяйственного назначения	Для ведения садоводства	-
85	59:18:3630203:87	Собствен-ность	край Пермский, район Добрянский, Краснослудское с/п, ООО "Совхоз Вихоры" урочище "Зыковское поле", СНП "Радуга", уч.109	1001 +/-6.35	Земли сельскохозяйственного назначения	Для ведения садоводства	-
86	59:18:3630203:88	Собствен-ность	край Пермский, район Добрянский, Краснослудское с/п, ООО "Совхоз Вихоры" урочище "Зыковское поле", СНП "Радуга", уч.122	982.9 +/-6.28	Земли сельскохозяйственного назначения	Для ведения садоводства	-
87	59:18:3630203:89	Собствен-ность	край Пермский, район Добрянский, Краснослудское с/п, ООО "Совхоз Вихоры" урочище "Зыковское поле", СНП "Радуга", уч.176	1006.5 +/-6.36	Земли сельскохозяйственного назначения	Для ведения садоводства	-
88	59:18:3630203:90	Собствен-ность	край Пермский, район Добрянский, Краснослудское с/п, ООО "Совхоз Вихоры" урочище "Зыковское поле", СНП "Радуга", уч.208	1000.5 +/-6.34	Земли сельскохозяйственного назначения	Для ведения садоводства	-
89	59:18:3630203:92	Собствен-ность	край Пермский, район Добрянский, Краснослудское с/п, ООО "Совхоз Вихоры" урочище "Зыковское поле", СНП "Радуга", уч.130	989.3 +/-6.3	Земли сельскохозяйственного назначения	Для ведения садоводства	-
90	59:18:3630203:93	Собствен-ность	край Пермский, район Добрянский, Краснослудское с/п, ООО "Совхоз Вихоры" урочище "Зыковское поле", СНП "Радуга", уч.77	482.8 +/-5.05	Земли сельскохозяйственного назначения	Для ведения садоводства	-
91	59:18:3630203:94	Собствен-ность	край Пермский, район Добрянский, Краснослудское с/п, ООО "Совхоз Вихоры" урочище "Зыковское поле", СНП "Радуга", уч.196	1024.3 +/-6.42	Земли сельскохозяйственного назначения	Для ведения садоводства	-
92	59:18:3630203:95	Собствен-ность	край Пермский, район Добрянский, Краснослудское с/п, ООО "Совхоз Вихоры" урочище "Зыковское поле", СНП "Радуга", уч.196	987.7 +/-6.3	Земли сельскохозяйственного назначения	Для ведения садоводства	-

						Лист
						13
Изм.	Кол.уч.	Лист	№ док.	Подпись	Дата	

2/01-2024-ПМТ

Лист
13



		ность	Всходы" урочище "Зыковское поле", СНП "Радуга", уч.102		назначения		
93	59:18:3630203:96	Собствен ствен- ность	край Пермский, район Добрянский, Краснослудское с/п, ООО "Совхоз Всходы" урочище "Зыковское поле", СНП "Радуга", уч.194	1014.1 +/-6.4	Земли сельскохозяйственного назначения	Для ведения садоводства	-
94	59:18:3630203:97	Собствен ствен- ность	край Пермский, район Добрянский, Краснослудское с/п, ООО "Совхоз Всходы" урочище "Зыковское поле", СНП "Радуга", уч.48	1016.7 +/-6.43	Земли сельскохозяйственного назначения	Для ведения садоводства	-
95	59:18:3630203:98	Собствен ствен- ность	край Пермский, район Добрянский, Краснослудское с/п, ООО "Совхоз Всходы" урочище "Зыковское поле", СНП "Радуга", уч.115	990.6 +/-6.31	Земли сельскохозяйственного назначения	Для ведения садоводства	-
96	59:18:3630203:99	Собствен ствен- ность	край Пермский, район Добрянский, Краснослудское с/п, ООО "Совхоз Всходы" урочище "Зыковское поле", СНП "Радуга", уч.46	1069.4 +/-6.58	Земли сельскохозяйственного назначения	Для ведения садоводства	-
97	59:18:3630203:100	Собствен ствен- ность	край Пермский, район Добрянский, Краснослудское с/п, ООО "Совхоз Всходы" урочище "Зыковское поле", СНП "Радуга", уч.79	742.9 +/-5.58	Земли сельскохозяйственного назначения	Для ведения садоводства	-
98	59:18:3630203:101	Собствен ствен- ность	край Пермский, район Добрянский, Краснослудское с/п, ООО "Совхоз Всходы" урочище "Зыковское поле", СНП "Радуга", уч.129	939 +/-6.14	Земли сельскохозяйственного назначения	Для ведения садоводства	-
99	59:18:3630203:102	Собствен ствен- ность	край Пермский, район Добрянский, Краснослудское с/п, ООО "Совхоз Всходы" урочище "Зыковское поле", СНП "Радуга", уч.41	984 +/-6.28	Земли сельскохозяйственного назначения	Для ведения садоводства	-
100	59:18:3630203:103	Собствен ствен- ность	край Пермский, район Добрянский, Краснослудское с/п, ООО "Совхоз Всходы" урочище "Зыковское поле", СНП "Радуга", уч.82	1474 +/-7.84	Земли сельскохозяйственного назначения	Для ведения садоводства	-

						2/01-2024-ПМТ	<u>Лист</u> 14
Изм.	Кол.уч	Лист	№ док.	Подпись	Дата		



101	59:18:3630203:104	Собствен-ность	край Пермский, район Добрянский, Краснослудское с/п, ООО "Совхоз Виходы" урочище "Зыковское поле", СНП "Радуга", уч.15	886 +/-5.97	Земли сельскохозяйственного назначения	Для ведения садоводства	-
102	59:18:3630203:105	Собствен-ность	край Пермский, район Добрянский, Краснослудское с/п, ООО "Совхоз Виходы" урочище "Зыковское поле", СНП "Радуга", уч.47	1021 +/-6.41	Земли сельскохозяйственного назначения	Для ведения садоводства	-
103	59:18:3630203:107	Собствен-ность	край Пермский, район Добрянский, Краснослудское с/п, ООО "Совхоз Виходы" урочище "Зыковское поле", СНП "Радуга", уч.132	1001 +/-6.34	Земли сельскохозяйственного назначения	Для ведения садоводства	-
104	59:18:3630203:108	Собствен-ность	край Пермский, район Добрянский, Краснослудское с/п, ООО "Совхоз Виходы" урочище "Зыковское поле", СНП "Радуга", уч.108	989 +/-6.3	Земли сельскохозяйственного назначения	Для ведения садоводства	-
105	59:18:3630203:109	Собствен-ность	край Пермский, район Добрянский, Краснослудское с/п, ООО "Совхоз Виходы" урочище "Зыковское поле", СНП "Радуга", уч.158	981 +/-6.27	Земли сельскохозяйственного назначения	Для ведения садоводства	-
106	59:18:3630203:110	Собствен-ность	край Пермский, район Добрянский, Краснослудское с/п, ООО "Совхоз Виходы" урочище "Зыковское поле", СНП "Радуга", уч.218	1151 +/-9.3	Земли сельскохозяйственного назначения	Для ведения садоводства	-
107	59:18:3630203:111	Собствен-ность	край Пермский, район Добрянский, Краснослудское с/п, ООО "Совхоз Виходы" урочище "Зыковское поле", СНП "Радуга", уч.105	955 +/-6.2	Земли сельскохозяйственного назначения	Для ведения садоводства	-
108	59:18:3630203:112	Собствен-ность	край Пермский, район Добрянский, Краснослудское с/п, ООО "Совхоз Виходы" урочище "Зыковское поле", СНП "Радуга", уч.	1009 +/-6.44	Земли сельскохозяйственного назначения	Для ведения садоводства	-
109	59:18:3630203:113	Собствен-ность	край Пермский, район Добрянский, Краснослудское с/п, ООО "Совхоз	955 +/-6.19	Земли сельскохозяйственного назначения	Для ведения садоводства	-

						2/01-2024-ПМТ	<u>Лист</u> 15
Изм.	Кол.уч.	Лист	№ док.	Подпись	Дата		



		ность	Всходы" урочище "Зыковское поле", СНП "Радуга", уч.121		назначения		
110	59:18:3630203:114	Собствен-ность	край Пермский, район Добрянский, Краснослудское с/п, ООО "Совхоз Всходы" урочище "Зыковское поле", СНП "Радуга", уч.126	981 +/-6.27	Земли сельскохозяйственного назначения	Для ведения садоводства	-
111	59:18:3630203:115	Собствен-ность	край Пермский, район Добрянский, Краснослудское с/п, ООО "Совхоз Всходы" урочище "Зыковское поле", СНП "Радуга", уч.94	977 +/-6.26	Земли сельскохозяйственного назначения	Для ведения садоводства	-
112	59:18:3630203:116	Собствен-ность	край Пермский, район Добрянский, Краснослудское с/п, ООО "Совхоз Всходы" урочище "Зыковское поле", СНП "Радуга", уч.155	1052 +/-6.49	Земли сельскохозяйственного назначения	Для ведения садоводства	-
113	59:18:3630203:117	Собствен-ность	край Пермский, район Добрянский, Краснослудское с/п, ООО "Совхоз Всходы" урочище "Зыковское поле", СНП "Радуга", уч.153	1000 +/-6.33	Земли сельскохозяйственного назначения	Для ведения садоводства	-
114	59:18:3630203:118	Собствен-ность	край Пермский, район Добрянский, Краснослудское с/п, ООО "Совхоз Всходы" урочище "Зыковское поле", СНП "Радуга", уч.151	678 +/-7.31	Земли сельскохозяйственного назначения	Для ведения садоводства	-
115	59:18:3630203:119	Собствен-ность	край Пермский, район Добрянский, Краснослудское с/п, ООО "Совхоз Всходы" урочище "Зыковское поле", СНП "Радуга", уч.151а	656 +/-5.63	Земли сельскохозяйственного назначения	Для ведения садоводства	-
116	59:18:3630203:120	Собствен-ность	край Пермский, район Добрянский, Краснослудское с/п, ООО "Совхоз Всходы" урочище "Зыковское поле", СНП "Радуга", уч.74	988 +/-6.3	Земли сельскохозяйственного назначения	Для ведения садоводства	-
117	59:18:3630203:121	Собствен-ность	край Пермский, район Добрянский, Краснослудское с/п, ООО "Совхоз Всходы" урочище "Зыковское поле", СНП "Радуга", уч.163	1021 +/-6.43	Земли сельскохозяйственного назначения	Для ведения садоводства	-

						Лист 16
Изм.	Кол.уч	Лист	№ док.	Подпись	Дата	



118	59:18:3630203:122	Собствен-ность	край Пермский, район Добрянский, Краснослудское с/п, ООО "Совхоз Вихоры" урочище "Зыковское поле", СНП "Радуга", уч.152	1427 +/-7.88	Земли сельскохозяйственного назначения	Для ведения садоводства	-
119	59:18:3630203:123	Собствен-ность	край Пермский, район Добрянский, Краснослудское с/п, ООО "Совхоз Вихоры" урочище "Зыковское поле", СНП "Радуга", уч.39	973 +/-6.51	Земли сельскохозяйственного назначения	Для ведения садоводства	-
120	59:18:3630203:124	Собствен-ность	край Пермский, район Добрянский, Краснослудское с/п, ООО "Совхоз Вихоры" урочище "Зыковское поле", СНП "Радуга", уч.127	948 +/-6.16	Земли сельскохозяйственного назначения	Для ведения садоводства	-
121	59:18:3630203:126	Собствен-ность	край Пермский, район Добрянский, Краснослудское с/п, ООО "Совхоз Вихоры" урочище "Зыковское поле", СНП "Радуга", уч.217А	400 +/-4.02	Земли сельскохозяйственного назначения	Для ведения садоводства	-
122	59:18:3630203:127	Собствен-ность	край Пермский, район Добрянский, Краснослудское с/п, ООО "Совхоз Вихоры" урочище "Зыковское поле", СНП "Радуга", уч.104	923 +/-6.08	Земли сельскохозяйственного назначения	Для ведения садоводства	-
123	59:18:3630203:128	Собствен-ность	край Пермский, район Добрянский, Краснослудское с/п, ООО "Совхоз Вихоры" урочище "Зыковское поле", СНП "Радуга", уч.149	1506 +/-7.96	Земли сельскохозяйственного назначения	Для ведения садоводства	-
124	59:18:3630203:129	Собствен-ность	край Пермский, район Добрянский, Краснослудское с/п, ООО "Совхоз Вихоры" урочище "Зыковское поле", СНП "Радуга", уч.40	1041 +/-6.47	Земли сельскохозяйственного назначения	Для ведения садоводства	-
125	59:18:3630203:130	Собствен-ность	край Пермский, район Добрянский, Краснослудское с/п, ООО "Совхоз Вихоры" урочище "Зыковское поле", СНП "Радуга", уч.44	1008 +/-6.39	Земли сельскохозяйственного назначения	Для ведения садоводства	-
126	59:18:3630203:131	Собствен-ность	край Пермский, район Добрянский, Краснослудское с/п, ООО "Совхоз	888 +/-6.06	Земли сельскохозяйственного	Для ведения садоводства	-

						Лист
						17
Изм.	Кол.уч.	Лист	№ док.	Подпись	Дата	

2/01-2024-ПМТ

Лист
17



		ность	Всходы" урочище "Зыковское поле", СНП "Радуга", уч.37		назначения		
127	59:18:3630203:132	Собствен ствен- ность	край Пермский, район Добрянский, Краснослудское с/п, ООО "Совхоз Всходы" урочище "Зыковское поле", СНП "Радуга", уч.84	1131 +/-6.98	Земли сельскохозяйственного назначения	Для ведения садоводства	-
128	59:18:3630203:133	Собствен ствен- ность	край Пермский, район Добрянский, Краснослудское с/п, ООО "Совхоз Всходы" урочище "Зыковское поле", СНП "Радуга", уч.147	1019 +/-6.39	Земли сельскохозяйственного назначения	Для ведения садоводства	-
129	59:18:3630203:134	Собствен ствен- ность	край Пермский, район Добрянский, Краснослудское с/п, ООО "Совхоз Всходы" урочище "Зыковское поле", СНП "Радуга", уч.120	878 +/-5.93	Земли сельскохозяйственного назначения	Для ведения садоводства	-
130	59:18:3630203:136	Собствен ствен- ность	край Пермский, район Добрянский, Краснослудское с/п, ООО "Совхоз Всходы" урочище "Зыковское поле", СНП "Радуга", уч.101	1006 +/-6.37	Земли сельскохозяйственного назначения	Для ведения садоводства	-
131	59:18:3630203:137	Собствен ствен- ность	край Пермский, район Добрянский, Краснослудское с/п, ООО "Совхоз Всходы" урочище "Зыковское поле", СНП "Радуга", уч.156	970	Земли сельскохозяйственного назначения	Для ведения садоводства	-
132	59:18:3630203:138	Собствен ствен- ность	край Пермский, район Добрянский, Краснослудское с/п, ООО "Совхоз Всходы" урочище "Зыковское поле", СНП "Радуга", уч.80	1484 +/-7.89	Земли сельскохозяйственного назначения	Для ведения садоводства	-
133	59:18:3630203:139	Собствен ствен- ность	край Пермский, район Добрянский, Краснослудское с/п, ООО "Совхоз Всходы" урочище "Зыковское поле", СНП "Радуга", уч.111	1006 +/-6.37	Земли сельскохозяйственного назначения	Для ведения садоводства	-
134	59:18:3630203:140	Собствен ствен- ность	край Пермский, район Добрянский, Краснослудское с/п, ООО "Совхоз Всходы" урочище "Зыковское поле", СНП "Радуга", уч.69	996 +/-6.32	Земли сельскохозяйственного назначения	Для ведения садоводства	-

						2/01-2024-ПМТ	<u>Лист</u> 18
Изм.	Кол.уч.	Лист	№ док.	Подпись	Дата		



135	59:18:3630203:141	Собствен-ность	край Пермский, район Добрянский, Краснослудское с/п, ООО "Совхоз Востоды" урочище "Зыковское поле", СНП "Радуга", уч.66	1097	Земли сельскохозяйственного назначения	Для ведения садоводства	-
136	59:18:3630203:142	Собствен-ность	край Пермский, район Добрянский, Краснослудское с/п, ООО "Совхоз Востоды" урочище "Зыковское поле", СНП "Радуга", уч.17	993 +/-6.35	Земли сельскохозяйственного назначения	Для ведения садоводства	-
137	59:18:3630203:143	Собствен-ность	край Пермский, район Добрянский, Краснослудское с/п, ООО "Совхоз Востоды" урочище "Зыковское поле", СНП "Радуга", уч.23	921 +/-6.07	Земли сельскохозяйственного назначения	Для ведения садоводства	-
138	59:18:3630203:144	Собствен-ность	край Пермский, район Добрянский, Краснослудское с/п, ООО "Совхоз Востоды" урочище "Зыковское поле", СНП "Радуга", уч.107	996 +/-6.32	Земли сельскохозяйственного назначения	Для ведения садоводства	-
139	59:18:3630203:146	Собствен-ность	край Пермский, район Добрянский, Краснослудское с/п, ООО "Совхоз Востоды" урочище "Зыковское поле", СНП "Радуга", уч.67	965 +/-6.22	Земли сельскохозяйственного назначения	Для ведения садоводства	-
140	59:18:3630203:147	Собствен-ность	край Пермский, район Добрянский, Краснослудское с/п, ООО "Совхоз Востоды" урочище "Зыковское поле", СНП "Радуга", уч.8	1008 +/-6.36	Земли сельскохозяйственного назначения	Для ведения садоводства	-
141	59:18:3630203:148	Собствен-ность	край Пермский, район Добрянский, Краснослудское с/п, ООО "Совхоз Востоды" урочище "Зыковское поле", СНП "Радуга", уч.197	1021 +/-6.42	Земли сельскохозяйственного назначения	Для ведения садоводства	-
142	59:18:3630203:149	Собствен-ность	край Пермский, район Добрянский, Краснослудское с/п, ООО "Совхоз Востоды" урочище "Зыковское поле", СНП "Радуга", уч.189	1047 +/-6.5	Земли сельскохозяйственного назначения	Для ведения садоводства	-
143	59:18:3630203:150	Собствен-ность	край Пермский, район Добрянский, Краснослудское с/п, ООО "Совхоз Востоды" урочище "Зыковское поле", СНП "Радуга", уч.189	971 +/-6.29	Земли сельскохозяйственного назначения	Для ведения садоводства	-

						2/01-2024-ПМТ	<u>Лист</u> 19
Изм.	Кол.уч.	Лист	№ док.	Подпись	Дата		



		ность	Всходы" урочище "Зыковское поле", СНП "Радуга", уч.195		назначения		
144	59:18:3630203:151	Собствен-ность	край Пермский, район Добрянский, Краснослудское с/п, ООО "Совхоз Всходы" урочище "Зыковское поле", СНП "Радуга", уч.205	993 +/-6.33	Земли сельскохозяйственного назначения	Для ведения садоводства	-
145	59:18:3630203:152	Собствен-ность	край Пермский, район Добрянский, Краснослудское с/п, ООО "Совхоз Всходы" урочище "Зыковское поле", СНП "Радуга", уч.191	1047 +/-6.5	Земли сельскохозяйственного назначения	Для ведения садоводства	-
146	59:18:3630203:153	Собствен-ность	край Пермский, район Добрянский, Краснослудское с/п, ООО "Совхоз Всходы" урочище "Зыковское поле", СНП "Радуга", уч.185	1049 +/-6.5	Земли сельскохозяйственного назначения	Для ведения садоводства	-
147	59:18:3630203:154	Собствен-ность	край Пермский, район Добрянский, Краснослудское с/п, ООО "Совхоз Всходы" урочище "Зыковское поле", СНП "Радуга", уч.131	1003	Земли сельскохозяйственного назначения	Для ведения садоводства	-
148	59:18:3630203:155	Собствен-ность	край Пермский, район Добрянский, Краснослудское с/п, ООО "Совхоз Всходы" урочище "Зыковское поле", СНП "Радуга", уч.118	1172 +/-8.48	Земли сельскохозяйственного назначения	Для ведения садоводства	-
149	59:18:3630203:156	Собствен-ность	край Пермский, район Добрянский, Краснослудское с/п, ООО "Совхоз Всходы" урочище "Зыковское поле", СНП "Радуга", уч.178	992 +/-6.31	Земли сельскохозяйственного назначения	Для ведения садоводства	-
150	59:18:3630203:157	Собствен-ность	край Пермский, район Добрянский, Краснослудское с/п, ООО "Совхоз Всходы" урочище "Зыковское поле", СНП "Радуга", уч.135	941 +/-6.16	Земли сельскохозяйственного назначения	Для ведения садоводства	-
151	59:18:3630203:158	Собствен-ность	край Пермский, район Добрянский, Краснослудское с/п, ООО "Совхоз Всходы" урочище "Зыковское поле", СНП "Радуга", уч.203	1038 +/-6.45	Земли сельскохозяйственного назначения	Для ведения садоводства	-

						2/01-2024-ПМТ	Лист 20
Изм.	Кол.уч.	Лист	№ док.	Подпись	Дата		



152	59:18:3630203:159	Собствен-ность	край Пермский, район Добрянский, Краснослудское с/п, ООО "Совхоз Виходы" урочище "Зыковское поле", СНП "Радуга", уч.212	1009 +/-6.38	Земли сельскохозяйственного назначения	Для ведения садоводства	-
153	59:18:3630203:160	Собствен-ность	край Пермский, район Добрянский, Краснослудское с/п, ООО "Совхоз Виходы" урочище "Зыковское поле", СНП "Радуга", уч.142	985 +/-12.6	Земли сельскохозяйственного назначения	Для ведения садоводства	-
154	59:18:3630203:161	Собствен-ность	край Пермский, район Добрянский, Краснослудское с/п, ООО "Совхоз Виходы" урочище "Зыковское поле", СНП "Радуга", уч.76	983 +/-6.29	Земли сельскохозяйственного назначения	Для ведения садоводства	-
155	59:18:3630203:162	Собствен-ность	край Пермский, район Добрянский, Краснослудское с/п, ООО "Совхоз Виходы" урочище "Зыковское поле", СНП "Радуга", уч.50	1025 +/-12.82	Земли сельскохозяйственного назначения	Для ведения садоводства	-
156	59:18:3630203:163	Собствен-ность	край Пермский, район Добрянский, Краснослудское с/п, ООО "Совхоз Виходы" урочище "Зыковское поле", СНП "Радуга", уч.22	1098 +/-13.36	Земли сельскохозяйственного назначения	Для ведения садоводства	-
157	59:18:3630203:164	Собствен-ность	край Пермский, район Добрянский, Краснослудское с/п, ООО "Совхоз Виходы" урочище "Зыковское поле", СНП "Радуга", уч.1	1134 +/-541.75	Земли сельскохозяйственного назначения	Для ведения садоводства	-
158	59:18:3630203:165	Собствен-ность	край Пермский, район Добрянский, Краснослудское с/п, ООО "Совхоз Виходы" урочище "Зыковское поле", СНП "Радуга", уч.219	673 +/-5.23	Земли сельскохозяйственного назначения	Для ведения садоводства	-
159	59:18:3630203:166	Собствен-ность	край Пермский, район Добрянский, Краснослудское с/п, ООО "Совхоз Виходы" урочище "Зыковское поле", СНП "Радуга", уч.25	928 +/-6.09	Земли сельскохозяйственного назначения	Для ведения садоводства	-
160	59:18:3630203:167	Собствен-ность	край Пермский, район Добрянский, Краснослудское с/п, ООО "Совхоз	951 +/-6.2	Земли сельскохозяйственного назначения	Для ведения садоводства	-

						Лист
						21
Изм.	Кол.уч.	Лист	№ док.	Подпись	Дата	



		ность	Всходы" урочище "Зыковское поле", СНП "Радуга", уч.43		назначения		
161	59:18:3630203:169	Собствен-ность	край Пермский, район Добрянский, Краснослудское с/п, ООО "Совхоз Всходы" урочище "Зыковское поле", СНП "Радуга", уч.112	966 +/-6.23	Земли сельскохозяйственного назначения	Для ведения садоводства	-
162	59:18:3630203:170	Собствен-ность	край Пермский, район Добрянский, Краснослудское с/п, ООО "Совхоз Всходы" урочище "Зыковское поле", СНП "Радуга", уч.145	989 +/-6.3	Земли сельскохозяйственного назначения	Для ведения садоводства	-
163	59:18:3630203:171	Собствен-ность	край Пермский, район Добрянский, Краснослудское с/п, ООО "Совхоз Всходы" урочище "Зыковское поле", СНП "Радуга", уч.65	992 +/-6.3	Земли сельскохозяйственного назначения	Для ведения садоводства	-
164	59:18:3630203:172	Собствен-ность	край Пермский, район Добрянский, Краснослудское с/п, ООО "Совхоз Всходы" урочище "Зыковское поле", СНП "Радуга", уч.201	1025 +/-6.42	Земли сельскохозяйственного назначения	Для ведения садоводства	-
165	59:18:3630203:173	Собствен-ность	край Пермский, район Добрянский, Краснослудское с/п, ООО "Совхоз Всходы" урочище "Зыковское поле", СНП "Радуга", уч.210	1502	Земли сельскохозяйственного назначения	Для ведения садоводства	-
166	59:18:3630203:174	Собствен-ность	край Пермский, район Добрянский, Краснослудское с/п, ООО "Совхоз Всходы" урочище "Зыковское поле", СНП "Радуга", уч.91	1009 +/-6.37	Земли сельскохозяйственного назначения	Для ведения садоводства	-
167	59:18:3630203:175	Собствен-ность	край Пермский, район Добрянский, Краснослудское с/п, ООО "Совхоз Всходы" урочище "Зыковское поле", СНП "Радуга", уч.144	1016 +/-6.39	Земли сельскохозяйственного назначения	Для ведения садоводства	-
168	59:18:3630203:176	Собствен-ность	край Пермский, район Добрянский, Краснослудское с/п, ООО "Совхоз Всходы" урочище "Зыковское поле", СНП "Радуга", уч.171	1004 +/-6.35	Земли сельскохозяйственного назначения	Для ведения садоводства	-

						2/01-2024-ПМТ	<u>Лист</u> 22
Изм.	Кол.уч.	Лист	№ док.	Подпись	Дата		



169	59:18:3630203:177	Собствен-ность	край Пермский, район Добрянский, Краснослудское с/п, ООО "Совхоз Виходы" урочище "Зыковское поле", СНП "Радуга", уч.59	1004 +/-6.35	Земли сельскохозяйственного назначения	Для ведения садоводства	-
170	59:18:3630203:178	Собствен-ность	край Пермский, район Добрянский, Краснослудское с/п, ООО "Совхоз Виходы" урочище "Зыковское поле", СНП "Радуга", уч.140	990 +/-6.32	Земли сельскохозяйственного назначения	Для ведения садоводства	-
171	59:18:3630203:180	Собствен-ность	край Пермский, район Добрянский, Краснослудское с/п, ООО "Совхоз Виходы" урочище "Зыковское поле", СНП "Радуга", уч.116	984 +/-6.29	Земли сельскохозяйственного назначения	Для ведения садоводства	-
172	59:18:3630203:181	Собствен-ность	край Пермский, район Добрянский, Краснослудское с/п, ООО "Совхоз Виходы" урочище "Зыковское поле", СНП "Радуга", уч.202	986 +/-6.3	Земли сельскохозяйственного назначения	Для ведения садоводства	-
173	59:18:3630203:182	Собствен-ность	край Пермский, район Добрянский, Краснослудское с/п, ООО "Совхоз Виходы" урочище "Зыковское поле", СНП "Радуга", уч.157	1490 +/-7.89	Земли сельскохозяйственного назначения	Для ведения садоводства	-
174	59:18:3630203:183	Собствен-ность	край Пермский, район Добрянский, Краснослудское с/п, ООО "Совхоз Виходы" урочище "Зыковское поле", СНП "Радуга", уч.64	1099 +/-6.81	Земли сельскохозяйственного назначения	Для ведения садоводства	-
175	59:18:3630203:185	Собствен-ность	край Пермский, район Добрянский, Краснослудское с/п, ООО "Совхоз Виходы" урочище "Зыковское поле", СНП "Радуга", уч.63	465 +/-5.01	Земли сельскохозяйственного назначения	Для ведения садоводства	-
176	59:18:3630203:186	Собствен-ность	край Пермский, район Добрянский, Краснослудское с/п, ООО "Совхоз Виходы" урочище "Зыковское поле", СНП "Радуга", уч.54	938 +/-6.14	Земли сельскохозяйственного назначения	Для ведения садоводства	-
177	59:18:3630203:187	Собствен-ность	край Пермский, район Добрянский, Краснослудское с/п, ООО "Совхоз Виходы" урочище "Зыковское поле", СНП "Радуга", уч.54	1067 +/-6.53	Земли сельскохозяйственного назначения	Для ведения садоводства	-

						Лист
						23
Изм.	Кол.уч.	Лист	№ док.	Подпись	Дата	



		ность	Всходы" урочище "Зыковское поле", СНП "Радуга", уч.180		назначения		
178	59:18:3630203:188	Собствен- ствен- ность	край Пермский, район Добрянский, Краснослудское с/п, ООО "Совхоз Всходы" урочище "Зыковское поле", СНП "Радуга", уч.199	1004 +/-6.36	Земли сельскохозяйственного назначения	Для ведения садоводства	-
179	59:18:3630203:191	Собствен- ствен- ность	край Пермский, район Добрянский, Краснослудское с/п, ООО "Совхоз Всходы" урочище "Зыковское поле", СНП "Радуга", уч.216	1040 +/-495.08	Земли сельскохозяйственного назначения	Для ведения садоводства	-
180	59:18:3630203:192	Собствен- ствен- ность	край Пермский, район Добрянский, Краснослудское с/п, ООО "Совхоз Всходы" урочище "Зыковское поле", СНП "Радуга", уч.187	1009 +/-6.41	Земли сельскохозяйственного назначения	Для ведения садоводства	-
181	59:18:3630203:194	Собствен- ствен- ность	край Пермский, район Добрянский, Краснослудское с/п, ООО "Совхоз Всходы" урочище "Зыковское поле", СНП "Радуга", уч.6	1310 +/-14.7	Земли сельскохозяйственного назначения	Для ведения садоводства	-
182	59:18:3630203:195	Собствен- ствен- ность	край Пермский, район Добрянский, Краснослудское с/п, ООО "Совхоз Всходы" урочище "Зыковское поле", СНП "Радуга", уч.4	1200 +/-7.32	Земли сельскохозяйственного назначения	Для ведения садоводства	-
183	59:18:3630203:197	Собствен- ствен- ность	край Пермский, район Добрянский, Краснослудское с/п, ООО "Совхоз Всходы" урочище "Зыковское поле", СНП "Радуга", уч.30	1055 +/-6.94	Земли сельскохозяйственного назначения	Для ведения садоводства	-
184	59:18:3630203:198	Собствен- ствен- ность	край Пермский, район Добрянский, Краснослудское с/п, ООО "Совхоз Всходы" урочище "Зыковское поле", СНП "Радуга", уч.33	2397 +/-11.07	Земли сельскохозяйственного назначения	Для ведения садоводства	-
185	59:18:3630203:199	Собствен- ствен- ность	край Пермский, район Добрянский, Краснослудское с/п, ООО "Совхоз Всходы" урочище "Зыковское поле", СНП "Радуга", уч.26	1031 +/-6.66	Земли сельскохозяйственного назначения	Для ведения садоводства	-

						Лист 24
2/01-2024-ПМТ						
Изм.	Кол.уч.	Лист	№ док.	Подпись	Дата	



186	59:18:3630203:200	Собствен- ствен- ность	край Пермский, район Добрянский, Краснослудское с/п, ООО "Совхоз Всходы" урочище "Зыковское поле", СНП "Радуга", уч.31	1024 +/-6.97	Земли сельскохозяйственного назначения	Для ведения садоводства	-
187	59:18:3630203:201	Собствен- ствен- ность	край Пермский, район Добрянский, Краснослудское с/п, ООО "Совхоз Всходы" урочище "Зыковское поле", СНП "Радуга", уч.20	1007 +/-6.38	Земли сельскохозяйственного назначения	Для ведения садоводства	-
188	59:18:3630203:202	Собствен- ствен- ность	край Пермский, район Добрянский, Краснослудское с/п, ООО "Совхоз Всходы" урочище "Зыковское поле", СНП "Радуга", уч.18	1088 +/-6.6	Земли сельскохозяйственного назначения	Для ведения садоводства	-
189	59:18:3630203:203	Собствен- ствен- ность	край Пермский, район Добрянский, Краснослудское с/п, ООО "Совхоз Всходы" урочище "Зыковское поле", СНП "Радуга", уч.28	1024 +/-6.8	Земли сельскохозяйственного назначения	Для ведения садоводства	-
190	59:18:3630203:204	Собствен- ствен- ность	край Пермский, район Добрянский, Краснослудское с/п, ООО "Совхоз Всходы" урочище "Зыковское поле", СНП "Радуга", уч.34	1072 +/-7.19	Земли сельскохозяйственного назначения	Для ведения садоводства	-
191	59:18:3630203:205	Собствен- ствен- ность	край Пермский, район Добрянский, Краснослудское с/п, ООО "Совхоз Всходы" урочище "Зыковское поле", СНП "Радуга", уч.24	1003 +/-6.53	Земли сельскохозяйственного назначения	Для ведения садоводства	-
192	59:18:3630203:206	Собствен- ствен- ность	край Пермский, район Добрянский, Краснослудское с/п, ООО "Совхоз Всходы" урочище "Зыковское поле", СНП "Радуга", уч.183	1072 +/-6.56	Земли сельскохозяйственного назначения	Для ведения садоводства	-
193	59:18:3630203:207	Собствен- ствен- ность	край Пермский, район Добрянский, Краснослудское с/п, ООО "Совхоз Всходы" урочище "Зыковское поле", СНП "Радуга", уч.211	1489 +/-7.91	Земли сельскохозяйственного назначения	Для ведения садоводства	-
194	59:18:3630203:208	Собствен- ствен- ность	край Пермский, район Добрянский, Краснослудское с/п, ООО "Совхоз Всходы" урочище "Зыковское поле", СНП "Радуга", уч.211	1039 +/-6.47	Земли сельскохозяйственного назначения	Для ведения садоводства	-

					2/01-2024-ПМТ		Лист 25
Изм.	Кол.уч.	Лист	№ док.	Подпись	Дата		



		ность	Всходы" урочище "Зыковское поле", СНП "Радуга", уч.42		назначения		
195	59:18:3630203:209	Собствен ствен- ность	край Пермский, район Добрянский, Краснослудское с/п, ООО "Совхоз Всходы" урочище "Зыковское поле", СНП "Радуга", уч.209	1511 +/-7.93	Земли сельскохозяйственного назначения	Для ведения садоводства	-
196	59:18:3630203:210	Собствен ствен- ность	край Пермский, район Добрянский, Краснослудское с/п, ООО "Совхоз Всходы" урочище "Зыковское поле", СНП "Радуга", уч.214	1048 +/-6.48	Земли сельскохозяйственного назначения	Для ведения садоводства	-
197	59:18:3630203:211	Собствен ствен- ность	край Пермский, район Добрянский, Краснослудское с/п, ООО "Совхоз Всходы" урочище "Зыковское поле", СНП "Радуга", уч.207	1027 +/-6.43	Земли сельскохозяйственного назначения	Для ведения садоводства	-
198	59:18:3630203:212	Собствен ствен- ность	край Пермский, район Добрянский, Краснослудское с/п, ООО "Совхоз Всходы" урочище "Зыковское поле", СНП "Радуга", уч.221	1438 +/-620.45	Земли сельскохозяйственного назначения	Для ведения садоводства	-
199	59:18:3630203:213	Собствен ствен- ность	край Пермский, район Добрянский, Краснослудское с/п, ООО "Совхоз Всходы" урочище "Зыковское поле", СНП "Радуга", уч.81	1010 +/-6.37	Земли сельскохозяйственного назначения	Для ведения садоводства	-
200	59:18:3630203:214	Собствен ствен- ность	край Пермский, район Добрянский, Краснослудское с/п, ООО "Совхоз Всходы" урочище "Зыковское поле", СНП "Радуга", уч.193	1045 +/-6.49	Земли сельскохозяйственного назначения	Для ведения садоводства	-
201	59:18:3630203:215	Собствен ствен- ность	край Пермский, район Добрянский, Краснослудское с/п, ООО "Совхоз Всходы" урочище "Зыковское поле", СНП "Радуга", уч.168	1036 +/-12.9	Земли сельскохозяйственного назначения	Для ведения садоводства	-
202	59:18:3630203:222	Собствен ствен- ность	край Пермский, район Добрянский, Краснослудское с/п, ООО "Совхоз Всходы" урочище "Зыковское поле", СНП "Радуга", уч.95	988 +/-22	Земли сельскохозяйственного назначения	Для ведения садоводства	-

						2/01-2024-ПМТ	<u>Лист</u> 26
Изм.	Кол.уч.	Лист	№ док.	Подпись	Дата		



203	59:18:3630203:223	Собствен-ность	край Пермский, район Добрянский, Краснослудское с/п, ООО "Совхоз Виходы" урочище "Зыковское поле", СНП "Радуга", уч. 175	988 +/-22	Земли сельскохозяйственного назначения	Для ведения садоводства	-
204	59:18:3630203:224	Собствен-ность	край Пермский, район Добрянский, Краснослудское с/п, ООО "Совхоз Виходы" урочище "Зыковское поле", СНП "Радуга", уч. 19/21	1943 +/-31	Земли сельскохозяйственного назначения	Для ведения садоводства	-
205	59:18:3630203:225	Собствен-ность	край Пермский, район Добрянский, Краснослудское с/п, ООО "Совхоз Виходы" урочище "Зыковское поле", СНП "Радуга", уч. 89	1000 +/-22	Земли сельскохозяйственного назначения	Для ведения садоводства	-
206	59:18:3630203:226	Собствен-ность	край Пермский, район Добрянский, Краснослудское с/п, ООО "Совхоз Виходы" урочище "Зыковское поле", СНП "Радуга", уч. 9	579 +/-17	Земли сельскохозяйственного назначения	Для ведения садоводства	-
207	59:18:3630203:227	Собствен-ность	край Пермский, район Добрянский, Краснослудское с/п, ООО "Совхоз Виходы" урочище "Зыковское поле", СНП "Радуга", уч. 10	1073 +/-23	Земли сельскохозяйственного назначения	Для ведения садоводства	-
208	59:18:3630203:249	Собствен-ность	край Пермский, район Добрянский, Краснослудское с/п, ООО "Совхоз Виходы" урочище "Зыковское поле", СНП "Радуга", уч. 45	1016 +/-22	Земли сельскохозяйственного назначения	Для ведения садоводства	-
209	59:18:3630203:273	-	Пермский край, Добрянский муниципальный район, на земельном участке расположена ВЛ – 6 кВ от ПС Залесная до СНП "Радуга"	37 +/-1	Земли промышленности, энергетики, транспорта, связи, радиовещания, телевидения, информатики, земли для обеспечения космической деятельности, земли обороны, безопасности и земли иного специального назна-	Для про-мышленных целей	(Граница участка много-контурная. Количество контуров - 2)

						2/01-2024-ПМТ	<u>Лист</u> 27
Изм.	Кол.уч.	Лист	№ док.	Подпись	Дата		



						чения	
210	59:18:3630203:274	Собствен ствен- ность	край Пермский, район Добрянский, Краснослудское с/п, ООО "Совхоз Всходы" урочище "Зыковское поле", СНП "Радуга", уч. 167	1007 +/-22	Земли сельскохозяйственного назначения	Для ведения садоводства	-
211	59:18:3630203:281	Собствен ствен- ность	край Пермский, район Добрянский, Краснослудское с/п, ООО "Совхоз Всходы" урочище "Зыковское поле", СНП "Радуга", уч. 106	986 +/-22	Земли сельскохозяйственного назначения	Для ведения садоводства	-
212	59:18:3630203:282	Собствен ствен- ность	край Пермский, район Добрянский, Краснослудское с/п, ООО "Совхоз Всходы" урочище "Зыковское поле", СНП "Радуга", уч. 143а	985 +/-22	Земли сельскохозяйственного назначения	Для ведения садоводства	-
213	59:18:3630203:287	Собствен ствен- ность	край Пермский, район Добрянский, Краснослудское с/п, ООО "Совхоз Всходы" урочище "Зыковское поле", СНП "Радуга", уч. 110	982 +/-22	Земли сельскохозяйственного назначения	Для ведения садоводства	-
214	59:18:3630203:300	Собствен ствен- ность	край Пермский, район Добрянский, Краснослудское с/п, ООО "Совхоз Всходы" урочище "Зыковское поле", СНП "Радуга", уч. 133	1496 +/-27	Земли сельскохозяйственного назначения	Для ведения садоводства	-
215	59:18:3630203:303	Собствен ствен- ность	край Пермский, район Добрянский, Краснослудское с/п, ООО "Совхоз Всходы" урочище "Зыковское поле", СНП "Радуга"	1471 +/-7.86	Земли сельскохозяйственного назначения	Выращива- ние овощных культур, са- довых дере- вьев и ку- старников без исполь- зования пе- стицидов	-
216	59:18:3630203:304	Собствен ствен- ность	Пермский край, Добрянский район, Краснослудское с/п, урочище за "Ельниками"	3557.3	Земли сельскохозяйственного назначения	Для ведения личного под- собного хо- зяйства	-

						2/01-2024-ПМТ	Лист 28
Изм.	Кол.уч	Лист	№ док.	Подпись	Дата		



217	59:18:3630203:305	Собствен-ность	край Пермский, район Добрянский, Краснослудское с/п, ООО "Совхоз Востоды" урочище "Зыковское поле", СНП "Радуга", уч. 16	1086 +/-23	Земли сельскохозяйственного назначения	жилое строение (садовый, дачный дом) без права регистрации проживания в нем	-
218	59:18:3630203:447	Собствен-ность	Пермский край, Добрянский район, Краснослудское сельское поселение, ООО "Совхоз Востоды" урочище "Зыковское поле", СНП "Радуга", участок №51	1000 +/-6.34	Земли сельскохозяйственного назначения	Для ведения садоводства	-
219	59:18:3630203:456	Собствен-ность	Пермский край, г Добрянка	932 +/-11	Земли сельскохозяйственного назначения	Садоводство	-
220	59:18:3630203:457	Собствен-ность	Пермский край, г Добрянка	707 +/-9	Земли сельскохозяйственного назначения	Садоводство	-
221	59:18:3630203:464	Собствен-ность	Пермский край, г.о. Добрянский, ООО "Совхоз Востоды" урочище "Зыковское поле", СНП "Радуга"	503 +/-16	Земли сельскохозяйственного назначения	Для ведения садоводства	-
222	59:18:3630203:465	Собствен-ность	Пермский край, г.о. Добрянский, ООО "Совхоз Востоды" урочище "Зыковское поле", СНП "Радуга"	502 +/-16	Земли сельскохозяйственного назначения	Для ведения садоводства	-

						2/01-2024-ПМТ	<u>Лист</u> 29
Изм.	Кол.уч.	Лист	№ док.	Подпись	Дата		



Таблица 2. Эxpликaция образуемых земельных участков

№ п/п	Кадастровый номер земельного участка	Вид права на земельный участок	Местоположение земельного участка (адрес)	Площадь по проекту, кв.м.	Категория земель	Вид разрешенного использования	примечание
1	2	3	4	5	6	7	8
1	59:18:3630203:3У1	-	Пермский край, г.о. Добрянский, ООО "Совхоз Вcходы" урочище "Зыковское поле", СНП "Радуга"	1000,0	Земли сельскохозяйственного назначения	Ведение садоводства (код 13.2)	Образован путем перераспределения з/у с к/н 59:18:3630203:1(7) и земель, находящихся в государственной или муниципальной собственности.
2	59:18: 3630203:3У2	-	Пермский край, г.о. Добрянский, ООО "Совхоз Вcходы" урочище "Зыковское поле", СНП "Радуга"	1417,0	Земли сельскохозяйственного назначения	Ведение садоводства (код 13.2)	Образован путем перераспределения з/у с к/н 59:18:3630203:1(7)
3	59:18:3630203:1	-	Пермский край, Добрянский район, Краснослудское с/п, ООО "Совхоз Вcходы" урочище "Зыковское поле"	35886,40	Земли сельскохозяйственного назначения	Земельные участки (территория общего пользования) (код 12.0)	Образован путем изменения з/у с к/н 59:18:3630203:1(7)

2/01-2024-ПМТ

Лист
30

Изм.	Кол.уч	Лист	№ док.	Подпись	Дата
------	--------	------	--------	---------	------



3. Сведения о границах территории.

Проект межевания территории разработан в виде отдельного документа. Целью подготовки проекта межевания является определение местоположения границ образуемых и изменяемых земельных участков, путем перераспределения имеющихся границ существующих участков с к/н59:18:3630203:1(Граница участка многоконтурная. Количество контуров - 7)и земель находящихся в государственной или муниципальной собственности.

Таблица 3. Координаты поворотных точек существующих земельных участков:

59:18:3630203:1		
площадь, кв.м.	38200,0	
59:18:3630203:1(1)		
Номер (согласно выписки ЕГРН)	X	Y
1	537809.47	2246224.87
2	537808.57	2246222.33
3	537810.17	2246219.65
4	537810.15	2246220.76
1	537809.47	2246224.87
59:18:3630203:1(2)		
5	537810.39	2246208.24
6	537805.88	2246203.87
7	537808.04	2246204.68
8	537810.44	2246205.88
5	537810.39	2246208.24
59:18:3630203:1(3)		
9	537290.74	2246311.68
10	537306.77	2246296.51
11	537306.92	2246302.10
12	537301.80	2246303.97
9	537290.74	2246311.68
59:18:3630203:1(4)		
13	537767.73	2246230.29
14	537768.35	2246227.28
15	537787.60	2246227.07
16	537788.04	2246229.57
13	537767.73	2246230.29
59:18:3630203:1(5)		
17	537341.18	2246580.50

						2/01-2024-ПМТ	Лист 32
Изм.	Кол.уч	Лист	№ док.	Подпись	Дата		



18	537341.42	2246575.34
19	537332.53	2246577.68
20	537316.42	2246546.20
21	537327.72	2246551.04
22	537333.74	2246568.34
23	537343.07	2246575.20
24	537345.21	2246580.41
17	537341.18	2246580.50
59:18:3630203:1(6)		
25	537793.28	2246195.91
26	537788.24	2246191.06
27	537781.52	2246186.46
28	537771.76	2246168.20
29	537768.92	2246136.62
30	537768.49	2246131.89
31	537770.64	2246129.93
32	537769.88	2246114.63
33	537774.00	2246149.00
34	537782.00	2246186.00
35	537783.20	2246186.13
36	537784.16	2246185.17
37	537786.64	2246183.06
38	537789.70	2246180.96
39	537793.34	2246179.23
40	537797.74	2246176.94
41	537800.00	2246177.00
42	537800.42	2246178.08
43	537800.04	2246181.72
44	537797.93	2246185.94
45	537794.87	2246190.90
46	537793.34	2246195.50
25	537793.28	2246195.91
59:18:3630203:1(7)		
47	537350.84	2246580.28
48	537350.24	2246550.72
49	537349.42	2246507.92
50	537320.76	2246533.31
51	537342.76	2246506.00
52	537292.44	2246504.21
53	537288.96	2246491.23

Изм.	Кол.уч	Лист	№ док.	Подпись	Дата

2/01-2024-ПМТ

Лист
33



54	537298.08	2246497.01
55	537304.57	2246497.00
56	537316.31	2246496.98
57	537348.74	2246497.24
58	537348.68	2246465.98
59	537347.69	2246434.78
60	537346.62	2246401.56
61	537337.80	2246401.73
62	537337.73	2246387.90
63	537337.64	2246368.09
64	537322.22	2246369.41
65	537336.18	2246358.99
66	537334.33	2246357.43
67	537343.50	2246358.18
68	537343.25	2246331.63
69	537311.63	2246332.38
70	537311.56	2246333.36
71	537306.64	2246328.23
72	537312.07	2246330.31
73	537341.09	2246329.62
74	537343.31	2246325.82
75	537344.31	2246303.88
76	537342.85	2246300.44
77	537343.43	2246268.53
78	537342.22	2246239.58
79	537340.58	2246201.11
80	537315.32	2246202.57
81	537286.01	2246206.02
82	537299.36	2246241.79
83	537306.00	2246269.06
84	537306.54	2246288.24
85	537303.49	2246263.39
86	537277.24	2246198.43
87	537298.12	2246149.07
88	537300.44	2246153.16
89	537283.67	2246198.72
90	537315.20	2246197.66
91	537339.95	2246196.15
92	537339.27	2246153.12
93	537338.64	2246113.45

						2/01-2024-ПМТ	Лист 34
Изм.	Кол.уч	Лист	№ док.	Подпись	Дата		



94	537333.35	2246111.13
95	537315.09	2246110.91
96	537276.33	2246110.62
97	537282.98	2246122.37
98	537273.00	2246107.00
99	537266.99	2246067.96
100	537277.35	2246068.30
101	537278.13	2246101.44
102	537278.22	2246105.23
103	537344.45	2246105.73
104	537344.57	2246115.60
105	537368.42	2246115.21
106	537386.93	2246114.90
107	537392.09	2246114.82
108	537417.33	2246114.40
109	537442.46	2246113.98
110	537469.06	2246113.54
111	537494.46	2246112.31
112	537525.22	2246111.02
113	537555.01	2246110.29
114	537589.33	2246109.45
115	537625.88	2246108.38
116	537663.27	2246107.51
117	537665.54	2246080.98
118	537666.71	2246081.02
119	537670.86	2246081.15
120	537670.92	2246083.72
121	537672.00	2246131.00
122	537672.08	2246132.58
123	537675.69	2246203.51
124	537677.00	2246207.00
125	537679.23	2246208.34
126	537681.25	2246208.74
127	537684.87	2246207.94
128	537688.00	2246205.00
129	537689.29	2246201.09
130	537690.50	2246186.60
131	537696.00	2246161.00
132	537697.74	2246154.78
133	537698.15	2246138.68

						2/01-2024-ПМТ	Лист 35
Изм.	Кол.уч	Лист	№ док.	Подпись	Дата		



134	537698.10	2246131.88
135	537698.00	2246118.00
136	537699.49	2246111.94
137	537704.58	2246096.36
138	537710.60	2246082.26
139	537712.00	2246079.00
140	537715.05	2246075.69
141	537721.48	2246071.39
142	537729.91	2246067.02
143	537740.56	2246066.86
144	537752.35	2246067.94
145	537761.46	2246068.20
146	537769.50	2246069.00
147	537773.00	2246071.00
148	537772.72	2246077.33
149	537770.31	2246083.77
150	537769.75	2246085.52
151	537770.14	2246072.06
152	537744.31	2246071.60
153	537727.45	2246075.27
154	537723.17	2246077.87
155	537711.81	2246088.52
156	537706.27	2246102.77
157	537703.08	2246123.23
158	537698.11	2246167.88
159	537694.92	2246190.13
160	537697.22	2246201.85
161	537709.65	2246209.75
162	537735.55	2246209.64
163	537733.14	2246168.08
164	537732.51	2246123.33
165	537732.78	2246102.36
166	537744.85	2246102.08
167	537744.88	2246103.05
168	537738.55	2246103.13
169	537738.09	2246137.18
170	537738.13	2246168.14
171	537740.52	2246201.33
172	537739.79	2246227.58
173	537742.22	2246244.23

						2/01-2024-ПМТ	Лист 36
Изм.	Кол.уч	Лист	№ док.	Подпись	Дата		



174	537747.89	2246247.17
175	537790.66	2246244.63
176	537814.69	2246241.32
177	537829.00	2246267.00
178	537834.35	2246304.84
179	537851.27	2246371.22
180	537852.42	2246375.53
181	537854.46	2246383.17
182	537866.85	2246429.52
183	537880.08	2246511.97
184	537894.22	2246558.51
185	537892.95	2246564.86
186	537886.17	2246534.68
187	537859.90	2246535.52
188	537828.64	2246536.59
189	537800.44	2246537.33
190	537770.44	2246538.30
191	537739.95	2246539.43
192	537709.67	2246540.16
193	537681.17	2246540.73
194	537651.90	2246541.70
195	537622.43	2246542.67
196	537592.06	2246543.64
197	537560.62	2246544.54
198	537531.03	2246545.22
199	537500.61	2246546.23
200	537455.99	2246547.04
201	537414.34	2246549.19
202	537411.28	2246549.35
203	537380.51	2246550.29
204	537382.03	2246579.59
47	537350.84	2246580.28
205	537607.04	2246537.20
206	537632.90	2246536.29
207	537662.91	2246535.78
208	537693.34	2246534.89
209	537723.03	2246533.38
210	537753.96	2246532.56
211	537782.86	2246531.76

						2/01-2024-ПМТ	Лист 37
Изм.	Кол.уч	Лист	№ док.	Подпись	Дата		



212	537813.70	2246530.80
213	537842.32	2246529.87
214	537879.80	2246529.26
215	537872.99	2246494.89
216	537865.73	2246464.64
217	537863.52	2246462.47
218	537842.36	2246462.51
219	537812.47	2246463.88
220	537781.62	2246464.95
221	537751.27	2246465.97
222	537721.74	2246466.90
223	537691.49	2246467.93
224	537661.09	2246468.60
225	537631.35	2246470.05
226	537604.16	2246470.81
227	537601.75	2246472.65
228	537600.32	2246478.45
229	537601.63	2246502.56
230	537603.46	2246503.80
231	537601.89	2246503.85
232	537603.57	2246531.53
205	537607.04	2246537.20
233	537348.41	2246401.29
234	537384.94	2246400.36
235	537414.34	2246399.78
236	537444.40	2246398.91
237	537475.04	2246398.06
238	537504.50	2246397.38
239	537533.97	2246396.72
240	537563.92	2246395.62
241	537592.96	2246394.76
242	537591.96	2246361.93
243	537590.99	2246328.61
244	537561.55	2246329.07
245	537531.64	2246329.45
246	537501.46	2246330.97
247	537471.48	2246332.35
248	537441.74	2246332.91
249	537411.65	2246333.63

						2/01-2024-ПМТ	Лист 38
Изм.	Кол.уч	Лист	№ док.	Подпись	Дата		



250	537381.38	2246333.96
251	537381.36	2246333.96
252	537351.98	2246334.56
253	537352.68	2246367.87
254	537339.63	2246368.06
255	537339.70	2246399.78
256	537347.95	2246399.93
233	537348.41	2246401.29
257	537356.79	2246544.00
258	537388.43	2246542.94
259	537414.69	2246542.84
260	537418.53	2246542.82
261	537462.99	2246541.16
262	537493.13	2246540.04
263	537538.31	2246539.14
264	537568.05	2246538.06
265	537595.73	2246537.02
266	537597.90	2246535.06
267	537596.89	2246503.92
268	537595.91	2246503.96
269	537595.39	2246488.55
270	537594.82	2246470.46
271	537566.00	2246470.90
272	537535.87	2246471.68
273	537508.59	2246472.52
274	537476.00	2246473.11
275	537431.12	2246475.47
276	537418.32	2246475.80
277	537386.26	2246476.62
278	537354.62	2246477.68
279	537355.61	2246510.92
257	537356.79	2246544.00
280	537353.61	2246329.28
281	537381.24	2246329.22
282	537411.54	2246327.39
283	537441.37	2246326.99
284	537471.29	2246325.90
285	537501.39	2246325.75

						2/01-2024-ПМТ	Лист 39
Изм.	Кол.уч	Лист	№ док.	Подпись	Дата		



286	537531.09	2246325.07
287	537546.47	2246324.46
288	537561.57	2246323.86
289	537590.92	2246322.61
290	537590.14	2246289.45
291	537588.34	2246256.58
292	537558.69	2246257.85
293	537528.76	2246258.69
294	537498.68	2246259.23
295	537484.16	2246259.79
296	537461.44	2246260.57
297	537439.14	2246261.33
298	537408.92	2246261.60
299	537378.29	2246262.52
300	537349.57	2246263.49
301	537349.34	2246280.47
302	537349.12	2246297.00
303	537349.56	2246322.80
280	537353.61	2246329.28
304	537348.78	2246187.47
305	537376.16	2246186.71
306	537392.75	2246186.55
307	537406.34	2246186.41
308	537436.09	2246185.08
309	537466.14	2246184.07
310	537495.12	2246182.80
311	537526.58	2246182.59
312	537556.02	2246181.78
313	537585.34	2246181.09
314	537584.01	2246149.77
315	537582.10	2246116.88
316	537579.88	2246114.74
317	537553.65	2246115.37
318	537524.99	2246116.42
319	537494.74	2246117.83
320	537463.80	2246119.03
321	537432.90	2246119.32
322	537375.28	2246120.50
323	537347.05	2246120.96

						2/01-2024-ПМТ	Лист 40
Изм.	Кол.уч	Лист	№ док.	Подпись	Дата		



324	537344.66	2246122.96
325	537345.04	2246153.40
326	537345.44	2246183.39
327	537346.59	2246185.85
304	537348.78	2246187.47
328	537349.41	2246258.64
329	537393.53	2246257.53
330	537405.20	2246257.14
331	537438.60	2246256.03
332	537464.63	2246255.38
333	537463.03	2246222.79
334	537467.79	2246222.47
335	537468.78	2246255.09
336	537498.78	2246254.74
337	537528.53	2246253.50
338	537558.27	2246252.98
339	537588.57	2246251.10
340	537587.13	2246219.08
341	537585.36	2246186.35
342	537555.00	2246186.81
343	537526.04	2246187.22
344	537496.35	2246188.15
345	537466.29	2246188.94
346	537436.24	2246189.86
347	537405.37	2246190.70
348	537392.99	2246191.17
349	537376.51	2246191.79
350	537348.57	2246193.87
351	537346.13	2246196.07
352	537347.55	2246225.35
328	537349.41	2246258.64
353	537650.14	2246463.64
354	537681.24	2246462.30
355	537711.46	2246461.58
356	537740.94	2246460.69
357	537771.13	2246459.52
358	537801.21	2246458.56
359	537831.23	2246457.57

						2/01-2024-ПМТ	Лист 41
Изм.	Кол.уч	Лист	№ док.	Подпись	Дата		



360	537864.54	2246456.21
361	537862.07	2246428.11
362	537860.87	2246423.43
363	537853.66	2246395.40
364	537847.90	2246391.91
365	537828.57	2246392.66
366	537798.84	2246393.92
367	537769.08	2246394.76
368	537738.79	2246395.42
369	537708.88	2246396.36
370	537679.99	2246397.38
371	537648.22	2246398.43
372	537599.69	2246400.04
373	537599.74	2246430.50
374	537610.76	2246429.52
375	537627.11	2246427.99
376	537629.00	2246430.89
377	537639.82	2246430.51
378	537649.10	2246430.22
353	537650.14	2246463.64
379	537605.90	2246321.68
380	537625.76	2246320.52
381	537656.58	2246320.72
382	537686.64	2246319.49
383	537716.58	2246318.44
384	537745.66	2246317.87
385	537776.32	2246317.13
386	537806.19	2246316.13
387	537830.62	2246315.23
388	537822.12	2246271.17
389	537812.28	2246250.18
390	537804.64	2246250.24
391	537774.28	2246251.37
392	537744.55	2246252.41
393	537714.76	2246253.35
394	537699.28	2246253.64
395	537685.18	2246254.24
396	537653.96	2246255.36
397	537624.73	2246255.90

						2/01-2024-ПМТ	Лист 42
Изм.	Кол.уч	Лист	№ док.	Подпись	Дата		



398	537598.33	2246256.34
399	537594.60	2246258.84
400	537595.85	2246290.04
401	537596.56	2246314.61
402	537600.11	2246320.36
379	537605.90	2246321.68
403	537355.08	2246471.60
404	537386.69	2246470.77
405	537417.15	2246469.65
406	537418.65	2246469.61
407	537448.24	2246468.80
408	537446.16	2246436.93
409	537476.44	2246436.19
410	537490.99	2246435.96
411	537492.08	2246467.94
412	537536.32	2246467.12
413	537566.70	2246466.56
414	537595.50	2246465.70
415	537593.53	2246432.65
416	537593.08	2246400.10
417	537564.10	2246401.07
418	537534.09	2246402.10
419	537503.81	2246403.12
420	537475.11	2246404.09
421	537444.77	2246404.37
422	537414.96	2246404.98
423	537384.79	2246405.64
424	537353.67	2246407.31
425	537354.12	2246439.35
403	537355.08	2246471.60
426	537600.17	2246394.34
427	537628.70	2246393.41
428	537658.88	2246392.33
429	537689.25	2246391.59
430	537718.57	2246390.72
431	537748.71	2246389.91
432	537778.27	2246388.75
433	537808.79	2246387.91

						2/01-2024-ПМТ	Лист 43
Изм.	Кол.уч	Лист	№ док.	Подпись	Дата		



434	537807.62	2246355.48
435	537777.56	2246356.34
436	537776.14	2246323.94
437	537746.09	2246323.63
438	537716.77	2246324.10
439	537686.96	2246325.48
440	537656.57	2246326.24
441	537626.75	2246327.29
442	537599.31	2246328.21
443	537597.80	2246331.58
444	537598.34	2246360.84
426	537600.17	2246394.34
445	537598.26	2246251.81
446	537624.87	2246250.58
447	537653.53	2246250.27
448	537681.08	2246248.79
449	537683.10	2246245.96
450	537672.42	2246207.99
451	537664.69	2246184.23
452	537621.86	2246184.69
453	537592.49	2246185.88
454	537592.94	2246219.08
455	537594.23	2246248.43
445	537598.26	2246251.81
456	537590.55	2246180.33
457	537622.20	2246179.87
458	537664.61	2246180.04
459	537660.92	2246160.25
460	537661.83	2246160.11
461	537661.09	2246154.27
462	537660.18	2246154.41
463	537660.90	2246117.88
464	537645.60	2246116.16
465	537617.93	2246115.35
466	537589.70	2246116.47
467	537590.83	2246147.68
468	537589.45	2246147.73
456	537590.55	2246180.33

						2/01-2024-ПМТ	Лист 44
Изм.	Кол.уч	Лист	№ док.	Подпись	Дата		



469	537691.54	2246248.39
470	537736.86	2246247.64
471	537735.83	2246222.91
472	537700.43	2246220.29
473	537680.87	2246222.63
469	537691.54	2246248.39
474	537603.55	2246465.26
475	537624.24	2246464.54
476	537623.81	2246452.22
477	537617.31	2246453.68
478	537604.63	2246441.38
479	537599.76	2246441.61
480	537599.77	2246449.02
481	537600.47	2246459.95
474	537603.55	2246465.26
482	537834.52	2246375.04
483	537835.34	2246380.99
484	537829.65	2246381.90
485	537828.45	2246376.23
482	537834.52	2246375.04
486	537844.47	2246379.67
487	537844.48	2246380.12
488	537840.07	2246380.21
489	537840.06	2246379.77
486	537844.47	2246379.67

						2/01-2024-ПМТ	Лист 45
Изм.	Кол.уч	Лист	№ док.	Подпись	Дата		



Таблица 4. Сведения о характерных точках границ образуемых участков.

59:18:3630203:3У1 (S=1000.0 м ²)		
Обозначение характерных точек границы	координаты	
	X	Y
1	537380.51	2246550.29
н1	537350.25	2246551.21
2	537350.84	2246580.28
3	537350.91	2246583.67
4	537382.19	2246582.73
5	537382.03	2246579.59
1	537380.51	2246550.29

59:18:0020201:3У2 (S=1417.0 м ²)		
Обозначение характерных точек границы	координаты	
	X	Y
1	537490.99	2246435.96
2	537476.44	2246436.19
3	537446.16	2246436.93
4	537448.24	2246468.80
5	537492.08	2246467.94
1	537490.99	2246435.96

59:18:3630203:1 (S=35886.0м ²)		
Обозначение характерных точек границы	координаты	
	X	Y
59:18:3630203:1(1)		
1	537809.47	2246224.87
2	537808.57	2246222.33
3	537810.17	2246219.65
4	537810.15	2246220.76
1	537809.47	2246224.87
59:18:3630203:1(2)		
5	537810.39	2246208.24
6	537805.88	2246203.87
7	537808.04	2246204.68
8	537810.44	2246205.88
5	537810.39	2246208.24
59:18:3630203:1(3)		

						2/01-2024-ПМТ	Лист 46
Изм.	Кол.уч	Лист	№ док.	Подпись	Дата		



9	537290.74	2246311.68
10	537306.77	2246296.51
11	537306.92	2246302.10
12	537301.80	2246303.97
9	537290.74	2246311.68
59:18:3630203:1(4)		
13	537767.73	2246230.29
14	537768.35	2246227.28
15	537787.60	2246227.07
16	537788.04	2246229.57
13	537767.73	2246230.29
59:18:3630203:1(5)		
17	537341.18	2246580.50
18	537341.42	2246575.34
19	537332.53	2246577.68
20	537316.42	2246546.20
21	537327.72	2246551.04
22	537333.74	2246568.34
23	537343.07	2246575.20
24	537345.21	2246580.41
17	537341.18	2246580.50
59:18:3630203:1(6)		
25	537793.28	2246195.91
26	537788.24	2246191.06
27	537781.52	2246186.46
28	537771.76	2246168.20
29	537768.92	2246136.62
30	537768.49	2246131.89
31	537770.64	2246129.93
32	537769.88	2246114.63
33	537774.00	2246149.00
34	537782.00	2246186.00
35	537783.20	2246186.13
36	537784.16	2246185.17
37	537786.64	2246183.06
38	537789.70	2246180.96
39	537793.34	2246179.23
40	537797.74	2246176.94
41	537800.00	2246177.00
42	537800.42	2246178.08

Изм.	Кол.уч	Лист	№ док.	Подпись	Дата

2/01-2024-ПМТ

Лист
47



43	537800.04	2246181.72
44	537797.93	2246185.94
45	537794.87	2246190.90
46	537793.34	2246195.50
25	537793.28	2246195.91
59:18:3630203:1(7)		
н1	537350.25	2246551.21
47	537350.24	2246550.72
48	537349.42	2246507.92
49	537320.76	2246533.31
50	537342.76	2246506.00
51	537292.44	2246504.21
52	537288.96	2246491.23
53	537298.08	2246497.01
54	537304.57	2246497.00
55	537316.31	2246496.98
56	537348.74	2246497.24
57	537348.68	2246465.98
58	537347.69	2246434.78
59	537346.62	2246401.56
60	537337.80	2246401.73
61	537337.73	2246387.90
62	537337.64	2246368.09
63	537322.22	2246369.41
64	537336.18	2246358.99
65	537334.33	2246357.43
66	537343.50	2246358.18
67	537343.25	2246331.63
68	537311.63	2246332.38
69	537311.56	2246333.36
70	537306.64	2246328.23
71	537312.07	2246330.31
72	537341.09	2246329.62
73	537343.31	2246325.82
74	537344.31	2246303.88
75	537342.85	2246300.44
76	537343.43	2246268.53
77	537342.22	2246239.58
78	537340.58	2246201.11
79	537315.32	2246202.57

Изм.	Кол.уч	Лист	№ док.	Подпись	Дата

2/01-2024-ПМТ

Лист
48



80	537286.01	2246206.02
81	537299.36	2246241.79
82	537306.00	2246269.06
83	537306.54	2246288.24
84	537303.49	2246263.39
85	537277.24	2246198.43
86	537298.12	2246149.07
87	537300.44	2246153.16
88	537283.67	2246198.72
89	537315.20	2246197.66
90	537339.95	2246196.15
91	537339.27	2246153.12
92	537338.64	2246113.45
93	537333.35	2246111.13
94	537315.09	2246110.91
95	537276.33	2246110.62
96	537282.98	2246122.37
97	537273.00	2246107.00
98	537266.99	2246067.96
99	537277.35	2246068.30
100	537278.13	2246101.44
101	537278.22	2246105.23
102	537344.45	2246105.73
103	537344.57	2246115.60
104	537368.42	2246115.21
105	537386.93	2246114.90
106	537392.09	2246114.82
107	537417.33	2246114.40
108	537442.46	2246113.98
109	537469.06	2246113.54
110	537494.46	2246112.31
111	537525.22	2246111.02
112	537555.01	2246110.29
113	537589.33	2246109.45
114	537625.88	2246108.38
115	537663.27	2246107.51
116	537665.54	2246080.98
117	537666.71	2246081.02
118	537670.86	2246081.15
119	537670.92	2246083.72

Изм.	Кол.уч	Лист	№ док.	Подпись	Дата

2/01-2024-ПМТ

Лист
49



120	537672.00	2246131.00
121	537672.08	2246132.58
122	537675.69	2246203.51
123	537677.00	2246207.00
124	537679.23	2246208.34
125	537681.25	2246208.74
126	537684.87	2246207.94
127	537688.00	2246205.00
128	537689.29	2246201.09
129	537690.50	2246186.60
130	537696.00	2246161.00
131	537697.74	2246154.78
132	537698.15	2246138.68
133	537698.10	2246131.88
134	537698.00	2246118.00
135	537699.49	2246111.94
136	537704.58	2246096.36
137	537710.60	2246082.26
138	537712.00	2246079.00
139	537715.05	2246075.69
140	537721.48	2246071.39
141	537729.91	2246067.02
142	537740.56	2246066.86
143	537752.35	2246067.94
144	537761.46	2246068.20
145	537769.50	2246069.00
146	537773.00	2246071.00
147	537772.72	2246077.33
148	537770.31	2246083.77
149	537769.75	2246085.52
150	537770.14	2246072.06
151	537744.31	2246071.60
152	537727.45	2246075.27
153	537723.17	2246077.87
154	537711.81	2246088.52
155	537706.27	2246102.77
156	537703.08	2246123.23
157	537698.11	2246167.88
158	537694.92	2246190.13
159	537697.22	2246201.85

						2/01-2024-ПМТ	Лист 50
Изм.	Кол.уч	Лист	№ док.	Подпись	Дата		



160	537709.65	2246209.75
161	537735.55	2246209.64
162	537733.14	2246168.08
163	537732.51	2246123.33
164	537732.78	2246102.36
165	537744.85	2246102.08
166	537744.88	2246103.05
167	537738.55	2246103.13
168	537738.09	2246137.18
169	537738.13	2246168.14
170	537740.52	2246201.33
171	537739.79	2246227.58
172	537742.22	2246244.23
173	537747.89	2246247.17
174	537790.66	2246244.63
175	537814.69	2246241.32
176	537829.00	2246267.00
177	537834.35	2246304.84
178	537851.27	2246371.22
179	537852.42	2246375.53
180	537854.46	2246383.17
181	537866.85	2246429.52
182	537880.08	2246511.97
183	537894.22	2246558.51
184	537892.95	2246564.86
185	537886.17	2246534.68
186	537859.90	2246535.52
187	537828.64	2246536.59
188	537800.44	2246537.33
189	537770.44	2246538.30
190	537739.95	2246539.43
191	537709.67	2246540.16
192	537681.17	2246540.73
193	537651.90	2246541.70
194	537622.43	2246542.67
195	537592.06	2246543.64
196	537560.62	2246544.54
197	537531.03	2246545.22
198	537500.61	2246546.23
199	537455.99	2246547.04

						2/01-2024-ПМТ	Лист 51
Изм.	Кол.уч	Лист	№ док.	Подпись	Дата		



200	537414.34	2246549.19
201	537411.28	2246549.35
202	537380.51	2246550.29
н1	537350.25	2246551.21
203	537607.04	2246537.20
204	537632.90	2246536.29
205	537662.91	2246535.78
206	537693.34	2246534.89
207	537723.03	2246533.38
208	537753.96	2246532.56
209	537782.86	2246531.76
210	537813.70	2246530.80
211	537842.32	2246529.87
212	537879.80	2246529.26
213	537872.99	2246494.89
214	537865.73	2246464.64
215	537863.52	2246462.47
216	537842.36	2246462.51
217	537812.47	2246463.88
218	537781.62	2246464.95
219	537751.27	2246465.97
220	537721.74	2246466.90
221	537691.49	2246467.93
222	537661.09	2246468.60
223	537631.35	2246470.05
224	537604.16	2246470.81
225	537601.75	2246472.65
226	537600.32	2246478.45
227	537601.63	2246502.56
228	537603.46	2246503.80
229	537601.89	2246503.85
230	537603.57	2246531.53
203	537607.04	2246537.20
231	537348.41	2246401.29
232	537384.94	2246400.36
233	537414.34	2246399.78
234	537444.40	2246398.91
235	537475.04	2246398.06

						2/01-2024-ПМТ	Лист 52
Изм.	Кол.уч	Лист	№ док.	Подпись	Дата		



236	537504.50	2246397.38
237	537533.97	2246396.72
238	537563.92	2246395.62
239	537592.96	2246394.76
240	537591.96	2246361.93
241	537590.99	2246328.61
242	537561.55	2246329.07
243	537531.64	2246329.45
244	537501.46	2246330.97
245	537471.48	2246332.35
246	537441.74	2246332.91
247	537411.65	2246333.63
248	537381.38	2246333.96
249	537381.36	2246333.96
250	537351.98	2246334.56
251	537352.68	2246367.87
252	537339.63	2246368.06
253	537339.70	2246399.78
254	537347.95	2246399.93
231	537348.41	2246401.29
255	537356.79	2246544.00
256	537388.43	2246542.94
257	537414.69	2246542.84
258	537418.53	2246542.82
259	537462.99	2246541.16
260	537493.13	2246540.04
261	537538.31	2246539.14
262	537568.05	2246538.06
263	537595.73	2246537.02
264	537597.90	2246535.06
265	537596.89	2246503.92
266	537595.91	2246503.96
267	537595.39	2246488.55
268	537594.82	2246470.46
269	537566.00	2246470.90
270	537535.87	2246471.68
271	537508.59	2246472.52
272	537476.00	2246473.11
273	537431.12	2246475.47

Изм.	Кол.уч	Лист	№ док.	Подпись	Дата

2/01-2024-ПМТ

Лист
53



274	537418.32	2246475.80
275	537386.26	2246476.62
276	537354.62	2246477.68
277	537355.61	2246510.92
255	537356.79	2246544.00
278	537353.61	2246329.28
279	537381.24	2246329.22
280	537411.54	2246327.39
281	537441.37	2246326.99
282	537471.29	2246325.90
283	537501.39	2246325.75
284	537531.09	2246325.07
285	537546.47	2246324.46
286	537561.57	2246323.86
287	537590.92	2246322.61
288	537590.14	2246289.45
289	537588.34	2246256.58
290	537558.69	2246257.85
291	537528.76	2246258.69
292	537498.68	2246259.23
293	537484.16	2246259.79
294	537461.44	2246260.57
295	537439.14	2246261.33
296	537408.92	2246261.60
297	537378.29	2246262.52
298	537349.57	2246263.49
299	537349.34	2246280.47
300	537349.12	2246297.00
301	537349.56	2246322.80
278	537353.61	2246329.28
302	537348.78	2246187.47
303	537376.16	2246186.71
304	537392.75	2246186.55
305	537406.34	2246186.41
306	537436.09	2246185.08
307	537466.14	2246184.07
308	537495.12	2246182.80
309	537526.58	2246182.59

Изм.	Кол.уч	Лист	№ док.	Подпись	Дата

2/01-2024-ПМТ



310	537556.02	2246181.78
311	537585.34	2246181.09
312	537584.01	2246149.77
313	537582.10	2246116.88
314	537579.88	2246114.74
315	537553.65	2246115.37
316	537524.99	2246116.42
317	537494.74	2246117.83
318	537463.80	2246119.03
319	537432.90	2246119.32
320	537375.28	2246120.50
321	537347.05	2246120.96
322	537344.66	2246122.96
323	537345.04	2246153.40
324	537345.44	2246183.39
325	537346.59	2246185.85
302	537348.78	2246187.47
326	537349.41	2246258.64
327	537393.53	2246257.53
328	537405.20	2246257.14
329	537438.60	2246256.03
330	537464.63	2246255.38
331	537463.03	2246222.79
332	537467.79	2246222.47
333	537468.78	2246255.09
334	537498.78	2246254.74
335	537528.53	2246253.50
336	537558.27	2246252.98
337	537588.57	2246251.10
338	537587.13	2246219.08
339	537585.36	2246186.35
340	537555.00	2246186.81
341	537526.04	2246187.22
342	537496.35	2246188.15
343	537466.29	2246188.94
344	537436.24	2246189.86
345	537405.37	2246190.70
346	537392.99	2246191.17
347	537376.51	2246191.79

Изм.	Кол.уч	Лист	№ док.	Подпись	Дата

2/01-2024-ПМТ



348	537348.57	2246193.87
349	537346.13	2246196.07
350	537347.55	2246225.35
326	537349.41	2246258.64
351	537650.14	2246463.64
354	537681.24	2246462.30
355	537711.46	2246461.58
356	537740.94	2246460.69
357	537771.13	2246459.52
358	537801.21	2246458.56
359	537831.23	2246457.57
360	537864.54	2246456.21
361	537862.07	2246428.11
362	537860.87	2246423.43
363	537853.66	2246395.40
364	537847.90	2246391.91
365	537828.57	2246392.66
366	537798.84	2246393.92
367	537769.08	2246394.76
368	537738.79	2246395.42
369	537708.88	2246396.36
370	537679.99	2246397.38
371	537648.22	2246398.43
372	537599.69	2246400.04
373	537599.74	2246430.50
374	537610.76	2246429.52
375	537627.11	2246427.99
376	537629.00	2246430.89
377	537639.82	2246430.51
378	537649.10	2246430.22
351	537650.14	2246463.64
379	537605.90	2246321.68
380	537625.76	2246320.52
381	537656.58	2246320.72
382	537686.64	2246319.49
383	537716.58	2246318.44
384	537745.66	2246317.87
385	537776.32	2246317.13

Изм.	Кол.уч	Лист	№ док.	Подпись	Дата

2/01-2024-ПМТ



386	537806.19	2246316.13
387	537830.62	2246315.23
388	537822.12	2246271.17
389	537812.28	2246250.18
390	537804.64	2246250.24
391	537774.28	2246251.37
392	537744.55	2246252.41
393	537714.76	2246253.35
394	537699.28	2246253.64
395	537685.18	2246254.24
396	537653.96	2246255.36
397	537624.73	2246255.90
398	537598.33	2246256.34
399	537594.60	2246258.84
400	537595.85	2246290.04
401	537596.56	2246314.61
402	537600.11	2246320.36
379	537605.90	2246321.68
403	537355.08	2246471.60
404	537386.69	2246470.77
405	537417.15	2246469.65
406	537418.65	2246469.61
408	537448.24	2246468.80
409	537492.08	2246467.94
410	537536.32	2246467.12
411	537566.70	2246466.56
412	537595.50	2246465.70
413	537593.53	2246432.65
414	537593.08	2246400.10
415	537564.10	2246401.07
416	537534.09	2246402.10
417	537503.81	2246403.12
418	537475.11	2246404.09
419	537444.77	2246404.37
420	537414.96	2246404.98
421	537384.79	2246405.64
422	537353.67	2246407.31
423	537354.12	2246439.35
403	537355.08	2246471.60

Изм.	Кол.уч	Лист	№ док.	Подпись	Дата

2/01-2024-ПМТ



424	537600.17	2246394.34
425	537628.70	2246393.41
426	537658.88	2246392.33
427	537689.25	2246391.59
428	537718.57	2246390.72
429	537748.71	2246389.91
430	537778.27	2246388.75
431	537808.79	2246387.91
432	537807.62	2246355.48
433	537777.56	2246356.34
434	537776.14	2246323.94
435	537746.09	2246323.63
436	537716.77	2246324.10
437	537686.96	2246325.48
438	537656.57	2246326.24
439	537626.75	2246327.29
440	537599.31	2246328.21
441	537597.80	2246331.58
442	537598.34	2246360.84
424	537600.17	2246394.34
443	537598.26	2246251.81
444	537624.87	2246250.58
445	537653.53	2246250.27
446	537681.08	2246248.79
447	537683.10	2246245.96
448	537672.42	2246207.99
449	537664.69	2246184.23
450	537621.86	2246184.69
451	537592.49	2246185.88
452	537592.94	2246219.08
453	537594.23	2246248.43
443	537598.26	2246251.81
454	537590.55	2246180.33
455	537622.20	2246179.87
456	537664.61	2246180.04
457	537660.92	2246160.25
458	537661.83	2246160.11

						2/01-2024-ПМТ	Лист 58
Изм.	Кол.уч	Лист	№ док.	Подпись	Дата		



459	537661.09	2246154.27
460	537660.18	2246154.41
461	537660.90	2246117.88
462	537645.60	2246116.16
463	537617.93	2246115.35
464	537589.70	2246116.47
465	537590.83	2246147.68
466	537589.45	2246147.73
454	537590.55	2246180.33
467	537691.54	2246248.39
468	537736.86	2246247.64
469	537735.83	2246222.91
470	537700.43	2246220.29
471	537680.87	2246222.63
467	537691.54	2246248.39
472	537603.55	2246465.26
473	537624.24	2246464.54
474	537623.81	2246452.22
475	537617.31	2246453.68
476	537604.63	2246441.38
477	537599.76	2246441.61
478	537599.77	2246449.02
479	537600.47	2246459.95
472	537603.55	2246465.26
480	537834.52	2246375.04
481	537835.34	2246380.99
482	537829.65	2246381.90
483	537828.45	2246376.23
480	537834.52	2246375.04
484	537844.47	2246379.67
485	537844.48	2246380.12
486	537840.07	2246380.21
487	537840.06	2246379.77
484	537844.47	2246379.67

Изм.	Кол.уч	Лист	№ док.	Подпись	Дата

2/01-2024-ПМТ



Таблица 5. Каталог координат красных линий.

№ точки	координаты	
	X	Y
59:18:3630203:1(7)		
1	537350.25	2246551.21
2	537350.24	2246550.72
3	537349.42	2246507.92
4	537342.76	2246506.00
5	537292.44	2246504.21
6	537288.96	2246491.23
7	537298.08	2246497.01
8	537304.57	2246497.00
9	537316.31	2246496.98
10	537348.74	2246497.24
11	537348.68	2246465.98
12	537347.69	2246434.78
13	537346.62	2246401.56
14	537337.80	2246401.73
15	537337.73	2246387.90
16	537337.64	2246368.09
17	537322.22	2246369.41
18	537336.18	2246358.99
19	537334.33	2246357.43
20	537343.50	2246358.18
21	537343.25	2246331.63
22	537311.63	2246332.38
23	537311.56	2246333.36
24	537306.64	2246328.23
25	537312.07	2246330.31
26	537341.09	2246329.62
27	537343.31	2246325.82
28	537344.31	2246303.88
29	537342.85	2246300.44
30	537343.43	2246268.53
31	537342.22	2246239.58
32	537340.58	2246201.11
33	537315.32	2246202.57
34	537286.01	2246206.02
35	537283.67	2246198.72

						2/01-2024-ПМТ	Лист 60
Изм.	Кол.уч	Лист	№ док.	Подпись	Дата		



36	537315.20	2246197.66
37	537339.95	2246196.15
38	537339.27	2246153.12
39	537338.64	2246113.45
40	537333.35	2246111.13
41	537315.09	2246110.91
42	537276.33	2246110.62
43	537278.22	2246105.23
44	537344.45	2246105.73
45	537344.57	2246115.60
46	537368.42	2246115.21
47	537386.93	2246114.90
48	537392.09	2246114.82
49	537417.33	2246114.40
50	537442.46	2246113.98
51	537469.06	2246113.54
52	537494.46	2246112.31
53	537525.22	2246111.02
54	537555.01	2246110.29
55	537589.33	2246109.45
56	537625.88	2246108.38
57	537663.27	2246107.51
58	537671.46	2246107.36
59	537672.00	2246131.00
60	537672.08	2246132.58
61	537675.69	2246203.51
62	537677.00	2246207.00
63	537735.55	2246209.64
64	537733.14	2246168.08
65	537732.51	2246123.33
66	537732.78	2246102.36
67	537738.53	2246102.22
68	537738.55	2246103.13
69	537738.09	2246137.18
71	537738.13	2246168.14
72	537740.52	2246201.33
73	537739.79	2246227.58
74	537742.22	2246244.23
75	537747.89	2246247.17
76	537790.66	2246244.63

Изм.	Кол.уч	Лист	№ док.	Подпись	Дата

2/01-2024-ПМТ

Лист
61



77	537814.69	2246241.32
78	537886.17	2246534.68
79	537859.90	2246535.52
80	537828.64	2246536.59
81	537800.44	2246537.33
82	537770.44	2246538.30
83	537739.95	2246539.43
84	537709.67	2246540.16
85	537681.17	2246540.73
86	537651.90	2246541.70
87	537622.43	2246542.67
88	537592.06	2246543.64
89	537560.62	2246544.54
90	537531.03	2246545.22
92	537500.61	2246546.23
93	537455.99	2246547.04
94	537414.34	2246549.19
95	537411.28	2246549.35
96	537380.51	2246550.29
97	537607.04	2246537.20
98	537632.90	2246536.29
99	537662.91	2246535.78
100	537693.34	2246534.89
101	537723.03	2246533.38
102	537753.96	2246532.56
103	537782.86	2246531.76
104	537813.70	2246530.80
105	537842.32	2246529.87
106	537879.80	2246529.26
107	537872.99	2246494.89
108	537865.73	2246464.64
109	537863.52	2246462.47
110	537842.36	2246462.51
111	537812.47	2246463.88
112	537781.62	2246464.95
113	537751.27	2246465.97
114	537721.74	2246466.90
115	537691.49	2246467.93
116	537661.09	2246468.60
117	537631.35	2246470.05

						2/01-2024-ПМТ	Лист 62
Изм.	Кол.уч	Лист	№ док.	Подпись	Дата		



118	537604.16	2246470.81
119	537601.75	2246472.65
120	537600.32	2246478.45
121	537601.63	2246502.56
122	537601.89	2246503.85
123	537603.57	2246531.53
124	537607.04	2246537.20
125	537348.41	2246401.29
126	537384.94	2246400.36
127	537414.34	2246399.78
128	537444.40	2246398.91
129	537475.04	2246398.06
130	537504.50	2246397.38
131	537533.97	2246396.72
131	537563.92	2246395.62
132	537592.96	2246394.76
133	537591.96	2246361.93
134	537590.99	2246328.61
135	537561.55	2246329.07
136	537531.64	2246329.45
137	537501.46	2246330.97
138	537471.48	2246332.35
139	537441.74	2246332.91
140	537411.65	2246333.63
141	537381.38	2246333.96
142	537381.36	2246333.96
143	537351.98	2246334.56
144	537352.68	2246367.87
145	537339.63	2246368.06
146	537339.70	2246399.78
147	537347.95	2246399.93
148	537348.41	2246401.29
149	537356.79	2246544.00
150	537388.43	2246542.94
151	537414.69	2246542.84
152	537418.53	2246542.82
153	537462.99	2246541.16
154	537493.13	2246540.04
155	537538.31	2246539.14
156	537568.05	2246538.06

Изм.	Кол.уч	Лист	№ док.	Подпись	Дата

2/01-2024-ПМТ

Лист
63



157	537595.73	2246537.02
158	537597.90	2246535.06
159	537596.89	2246503.92
160	537595.91	2246503.96
161	537595.39	2246488.55
162	537594.82	2246470.46
163	537566.00	2246470.90
164	537535.87	2246471.68
165	537508.59	2246472.52
166	537476.00	2246473.11
167	537431.12	2246475.47
168	537418.32	2246475.80
169	537386.26	2246476.62
170	537354.62	2246477.68
171	537355.61	2246510.92
172	537353.61	2246329.28
173	537381.24	2246329.22
174	537411.54	2246327.39
175	537441.37	2246326.99
176	537471.29	2246325.90
177	537501.39	2246325.75
178	537531.09	2246325.07
179	537546.47	2246324.46
180	537561.57	2246323.86
181	537590.92	2246322.61
182	537590.14	2246289.45
183	537588.34	2246256.58
184	537558.69	2246257.85
185	537528.76	2246258.69
186	537498.68	2246259.23
187	537484.16	2246259.79
188	537461.44	2246260.57
189	537439.14	2246261.33
190	537408.92	2246261.60
191	537378.29	2246262.52
192	537349.57	2246263.49
193	537349.34	2246280.47
194	537349.12	2246297.00
195	537349.56	2246322.80
196	537348.78	2246187.47

						2/01-2024-ПМТ	Лист 64
Изм.	Кол.уч	Лист	№ док.	Подпись	Дата		



197	537376.16	2246186.71
198	537392.75	2246186.55
199	537406.34	2246186.41
200	537436.09	2246185.08
201	537466.14	2246184.07
202	537495.12	2246182.80
203	537526.58	2246182.59
204	537556.02	2246181.78
205	537585.34	2246181.09
206	537584.01	2246149.77
207	537582.10	2246116.88
208	537579.88	2246114.74
209	537553.65	2246115.37
210	537524.99	2246116.42
211	537494.74	2246117.83
212	537463.80	2246119.03
213	537432.90	2246119.32
214	537375.28	2246120.50
215	537347.05	2246120.96
216	537344.66	2246122.96
217	537345.04	2246153.40
218	537345.44	2246183.39
219	537346.59	2246185.85
220	537349.41	2246258.64
221	537393.53	2246257.53
222	537405.20	2246257.14
223	537438.60	2246256.03
224	537464.63	2246255.38
225	537468.78	2246255.09
226	537498.78	2246254.74
227	537528.53	2246253.50
228	537558.27	2246252.98
229	537588.57	2246251.10
230	537587.13	2246219.08
231	537585.36	2246186.35
232	537555.00	2246186.81
233	537526.04	2246187.22
234	537496.35	2246188.15
235	537466.29	2246188.94
236	537436.24	2246189.86

						2/01-2024-ПМТ	Лист 65
Изм.	Кол.уч	Лист	№ док.	Подпись	Дата		



237	537405.37	2246190.70
238	537392.99	2246191.17
239	537376.51	2246191.79
240	537348.57	2246193.87
241	537346.13	2246196.07
242	537347.55	2246225.35
243	537650.14	2246463.64
244	537681.24	2246462.30
245	537711.46	2246461.58
246	537740.94	2246460.69
247	537771.13	2246459.52
248	537801.21	2246458.56
249	537831.23	2246457.57
250	537864.54	2246456.21
251	537862.07	2246428.11
252	537860.87	2246423.43
253	537853.66	2246395.40
254	537847.90	2246391.91
255	537828.57	2246392.66
256	537798.84	2246393.92
257	537769.08	2246394.76
258	537738.79	2246395.42
259	537708.88	2246396.36
260	537679.99	2246397.38
261	537648.22	2246398.43
262	537599.69	2246400.04
263	537599.74	2246430.50
264	537599.76	2246441.61
265	537599.77	2246449.02
266	537600.47	2246459.95
267	537603.55	2246465.26
268	537624.24	2246464.54
269	537605.90	2246321.68
270	537625.76	2246320.52
271	537656.58	2246320.72
272	537686.64	2246319.49
273	537716.58	2246318.44
274	537745.66	2246317.87
275	537776.32	2246317.13
276	537806.19	2246316.13

						2/01-2024-ПМТ	Лист 66
Изм.	Кол.уч	Лист	№ док.	Подпись	Дата		



277	537830.62	2246315.23
278	537822.12	2246271.17
279	537812.28	2246250.18
280	537804.64	2246250.24
281	537774.28	2246251.37
282	537744.55	2246252.41
283	537714.76	2246253.35
284	537699.28	2246253.64
285	537685.18	2246254.24
286	537653.96	2246255.36
287	537624.73	2246255.90
288	537598.33	2246256.34
289	537594.60	2246258.84
290	537595.85	2246290.04
291	537596.56	2246314.61
292	537600.11	2246320.36
293	537355.08	2246471.60
294	537386.69	2246470.77
295	537417.15	2246469.65
296	537418.65	2246469.61
297	537448.24	2246468.80
298	537492.08	2246467.94
299	537536.32	2246467.12
300	537566.70	2246466.56
301	537595.50	2246465.70
302	537593.53	2246432.65
303	537593.08	2246400.10
304	537564.10	2246401.07
305	537534.09	2246402.10
306	537503.81	2246403.12
307	537475.11	2246404.09
308	537444.77	2246404.37
309	537414.96	2246404.98
310	537384.79	2246405.64
311	537353.67	2246407.31
312	537354.12	2246439.35
313	537600.17	2246394.34
314	537628.70	2246393.41
315	537658.88	2246392.33
316	537689.25	2246391.59

						2/01-2024-ПМТ	Лист 67
Изм.	Кол.уч	Лист	№ док.	Подпись	Дата		



317	537718.57	2246390.72
318	537748.71	2246389.91
319	537778.27	2246388.75
320	537808.79	2246387.91
321	537807.62	2246355.48
322	537777.56	2246356.34
323	537776.14	2246323.94
324	537746.09	2246323.63
325	537716.77	2246324.10
326	537686.96	2246325.48
327	537656.57	2246326.24
328	537626.75	2246327.29
329	537599.31	2246328.21
330	537597.80	2246331.58
331	537598.34	2246360.84
332	537598.26	2246251.81
333	537624.87	2246250.58
334	537653.53	2246250.27
335	537681.08	2246248.79
336	537683.10	2246245.96
337	537672.42	2246207.99
338	537664.69	2246184.23
339	537621.86	2246184.69
340	537592.49	2246185.88
341	537592.94	2246219.08
342	537594.23	2246248.43
343	537590.55	2246180.33
344	537622.20	2246179.87
345	537664.61	2246180.04
346	537660.92	2246160.25
347	537661.83	2246160.11
348	537661.09	2246154.27
349	537660.18	2246154.41
350	537660.90	2246117.88
351	537645.60	2246116.16
352	537617.93	2246115.35
353	537589.70	2246116.47
354	537590.83	2246147.68
355	537589.45	2246147.73
356	537590.55	2246180.33

						2/01-2024-ПМТ	Лист 68
Изм.	Кол.уч	Лист	№ док.	Подпись	Дата		



357	537680.87	2246222.63
358	537623.81	2246452.22
359	537617.31	2246453.68
360	537604.63	2246441.38

4. Целевое назначение лесов.

Граница территории проектирования с севера граничит с лесничеством. Сведения о границах лесничества, целевом назначении лесов, вид (виды) разрешенного использования лесного участка, количественные и качественные характеристики лесного участка, сведения о нахождении лесного участка в границах особо защитных участков лесов указаны в таблице 6.

Таблица 6

Реестровый номер границы	Вид объекта реестра границ	Наименование зоны	Примечание
59:18-15.1	Лесничество	Добрянское лесничество Пермского края	Границы не изменяются

5. Сведения о наличии сервитутов и их установлении, и иные обременения:

- 59:18-15.1, Лесничество;
- 59:18-6.282, Зона с особыми условиями использования территории, Охранная зона инженерных коммуникаций;
- 59:18-6.129, Зона с особыми условиями использования территории, Охранная зона инженерных коммуникаций;
- 59:18-6.117, Зона с особыми условиями использования территории, Охранная зона инженерных коммуникаций;
- 59:18-6.235, Зона с особыми условиями использования территории, Охранная зона инженерных коммуникаций;
- 59:18-6.851, Граница зоны с особыми условиями использования территории, Охранная зона инженерных коммуникаций;

						2/01-2024-ПМТ	Лист 69
Изм.	Кол.уч	Лист	№ док.	Подпись	Дата		

- 59:00-6.649, Граница зоны с особыми условиями использования территории, Зона санитарной охраны источников водоснабжения и водопроводов питьевого назначения;
- 59:00-6.648, Граница зоны с особыми условиями использования территории, Зона санитарной охраны источников водоснабжения и водопроводов питьевого назначения;
- 59:18-6.1609, Зона с особыми условиями использования территории, Зона публичного сервитута.

						2/01-2024-ПМТ	Лист 70
Изм.	Кол.уч	Лист	№ док.	Подпись	Дата		



ООО "РадугаПроект"

618740, Пермский край, г. Добрянка, ул. Карла Маркса, д.79/2, кв.5
тел/:(34265) 2-16-05, 8-9028052649
ИНН/КПП 5948058498/594801001

**ПРОЕКТ МЕЖЕВАНИЯ ТЕРРИТОРИИ
ОСНОВНАЯ ЧАСТЬ**

Чертеж межевания территории

**в кадастровом квартале 59:18:3630203, по адресу: Пермский край,
Добрянский район, Краснослудское с/п, ООО «Совхоз Востоды»,
урочище «Зыковское поле», СНП «Радуга»**

2/01-2024-ПМТ

Директор

Н.Б. Иванова

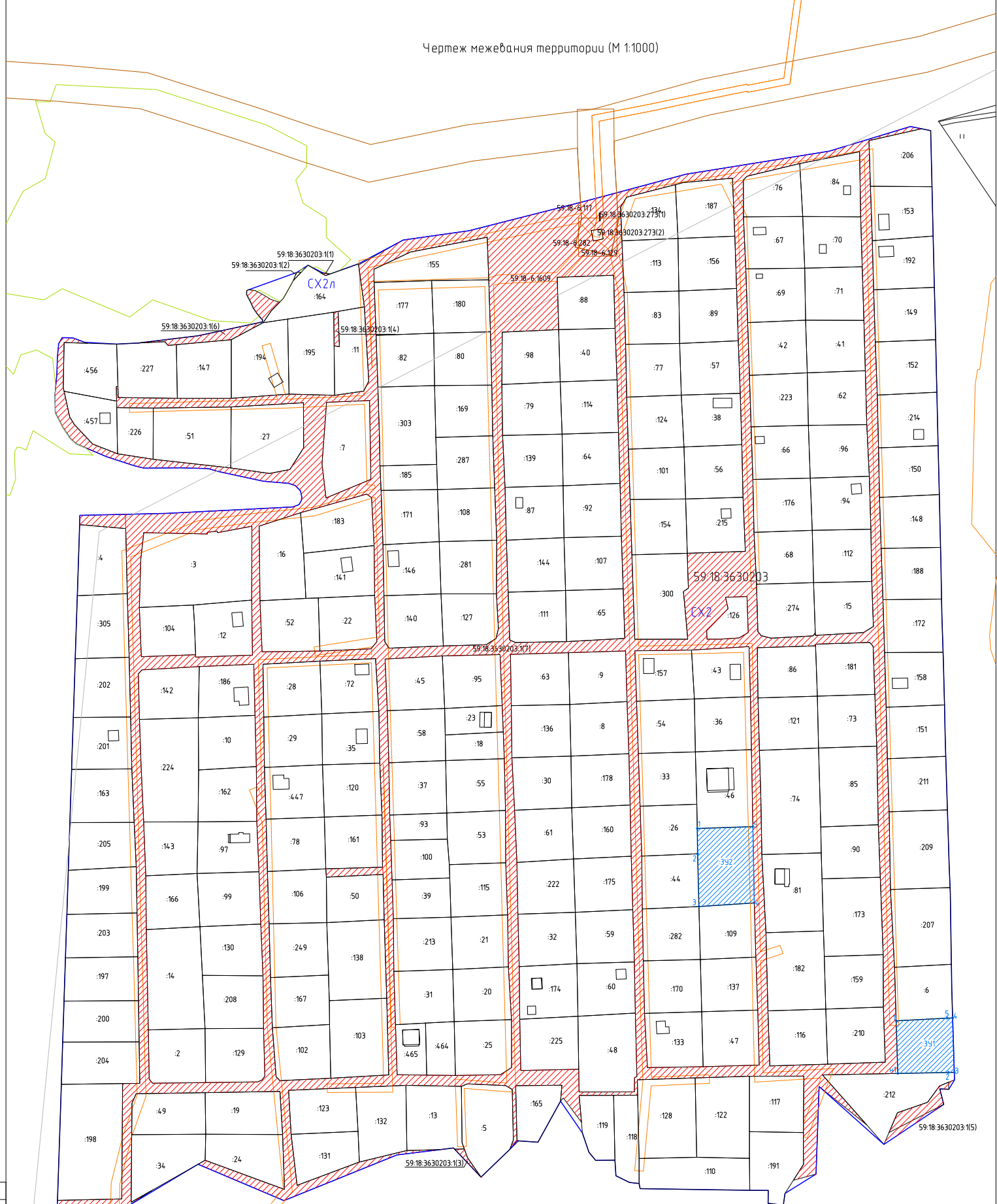
Главный инженер проекта

И.А. Безымяннова



2024 г.

Чертеж межевания территории (М 1:1000)



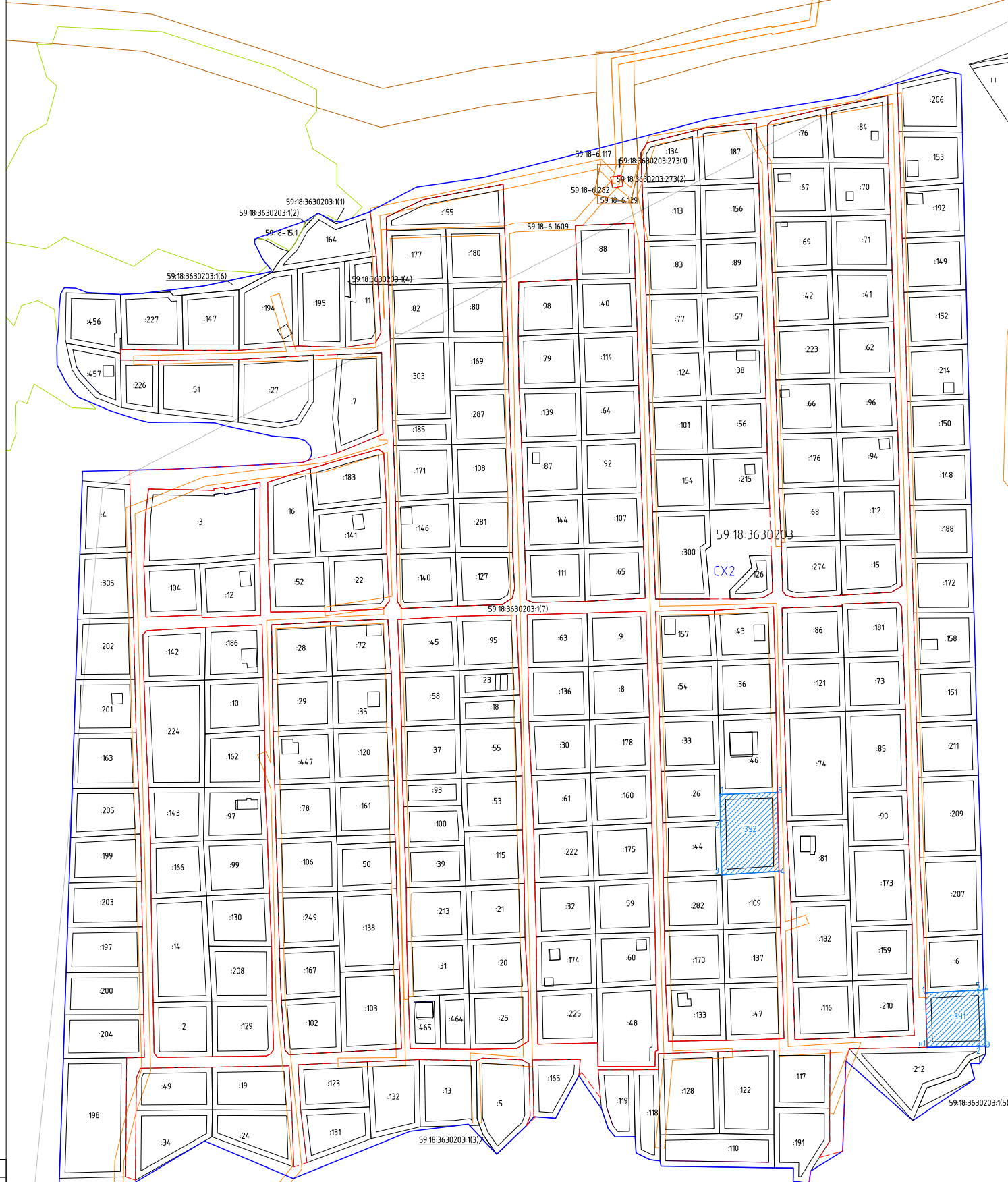
Условные обозначения:

- граница территории проектирования;
- граница земельных участков, включенных в ГКН;
- граница измененного земельного участка, земельные участки (территория общего пользования);
- ▨ граница образованного земельного участка;
- 59:18:3630203 — номер кадастрового квартала;
- 464 — надпись кадастрового номера земельного участка, содержащегося в сведениях ГКН;
- CX2 — наименование территориальной зоны по ПЗЗ;
- — характерная точка (межевой знак) границы;
- 1.2...n — надпись номеров характерных точек.

Создано в: 2024.04.24 17:20

				2/01-2024-ПМТ			
				Проект межевания территории в кадастровом квартале 59:18:3630203, по адресу: Пермский край, Добровский район, Красносельское с/п., ООО "Соболь Вскобли", ц/дочие "Зыковское поле", СНТ "Радуга"			
Изм.	Кол.уч.	Лист	В док.	Подп.	Дата	Страницы	Листов
ГИП	Безмяникова			0124		п	1 1
Исполнитель	Иванова			0124			
Чертеж межевания территории						000 "РадугаПроект"	
Чертеж границ существующих, образуемых и изменяемых земельных участков.						Условные обозначения	
Копировать						Формат А1	

Чертеж межевания территории (М 1:1000)



Условные обозначения:

- граница территории проектирования;
- граница земельных участков, включенных в ГКН;
- красные линии;
- линия отступа от красных линий в целях определения мест допустимого размещения зданий, строений;
- ▨ граница образцового земельного участка;
- 59:18:3630203 — номер кадастрового квартала;
- 164 — надпись кадастрового номера земельного участка, содержащегося в сведениях ГКН;
- 133 — наименование территориальной зоны по ПЗЗ;
- характерная точка (нежейбой знак) границы;
- 1,2,...,n — надписи номеров характерных точек.
- граница зоны с особыми условиями использования территории охранная зона инженерных коммуникаций (59:18-6.129, -6.117, -6.282);
- граница зоны с особыми условиями использования территории зона публичного сервитута (59:18-6.1609);
- граница зоны с особыми условиями использования территории зона санитарной охраны источника водоснабжения и водоразборной питьевого назначения (59:00-6.648);
- лесничество (59:18-15.1)

				2/01-2024-ПМТ	
Проект межевания территории в кадастровом квартале 59:18:3630203, по адресу: Пермский край, Добрянский район, Красносельское с/п., ООО "Соболь Восток", участок "Заповское поле", СНП "Радуга"					
Изм.	Кол.чл.	Лист	М. дат.	Подп.	Дата
ГИП	Безымянова	0124		<i>[Signature]</i>	0124
Исполнитель	Иванова	0124		<i>[Signature]</i>	0124
				Страница	Лист
				п	1а 1
Чертеж красных линий, линий отступа, публичного сервитута					
Условные обозначения					
ООО "РадугаПроект"					
Копировать					
Формат А1					

Создано в AutoCAD 2014. Шрифт: Arial. Масштаб: 1:1000. Страница 77 из 186. Страница создана: 24.04.2024 17:20

ООО "РадугаПроект"

618740, Пермский край, г. Добрянка, ул. Карла Маркса, д.79/2, кв.5
тел/:(34265) 2-16-05, 8-9028052649
ИНН/КПП 5948058498/594801001

**ПРОЕКТ МЕЖЕВАНИЯ ТЕРРИТОРИИ
МАТЕРИАЛЫ ПО ОБОСНОВАНИЮ**

**в кадастровом квартале 59:18:3630203, по адресу: Пермский край,
Добрянский район, Краснослудское с/п, ООО «Совхоз Востоды»,
урочище «Зыковское поле», СНП «Радуга»**

2/01-2024-ПМТ

Директор

Н.Б. Иванова

Главный инженер проекта

И.А. Безымяннова



2024 г.

