



АДМИНИСТРАЦИЯ
ДОБРЯНСКОГО ГОРОДСКОГО ОКРУГА

ПОСТАНОВЛЕНИЕ

05.08.2024

№ 2131

г.Добрянка

О размещении объекта

В соответствии со статьями 11, 39.2, 39.33, 39.36, 85 Земельного кодекса Российской Федерации, статьей 3.3 Федерального закона Российской Федерации от 25 октября 2001 г. № 137-ФЗ «О введении в действие Земельного кодекса Российской Федерации», статьей 20.1 закона Пермского края от 14 сентября 2011 г. № 805-ПК «О градостроительной деятельности в Пермском крае», пунктом 2 Перечня видов объектов, размещение которых может осуществляться на землях или земельных участках, находящихся в государственной или муниципальной собственности, без предоставления земельных участков и установления сервитутов, утвержденного Постановлением Правительства Российской Федерации от 03 декабря 2014 г. № 1300, постановлением Правительства Пермского края от 22 июля 2015 г. № 478-п «Об утверждении положения о порядке и условиях размещения объектов на землях или земельных участках, находящихся в государственной или муниципальной собственности, на территории Пермского края без предоставления земельных участков и установления сервитутов, публичного сервитута», Уставом Добрянского городского округа, пунктом 3.4 Положения об управлении имущественных и земельных отношений администрации Добрянского городского округа, утвержденного решением Думы Добрянского городского округа от 19 декабря 2019 г. № 90, рассмотрев представленные документы, заявление Никоновой Надежды Николаевны от 01 августа 2024 г. № 265-01-01-31-1992,

администрация округа ПОСТАНОВЛЯЕТ:

1. Разместить объект «водопровод», в соответствии с прилагаемым решением о размещении объектов.
2. Управлению имущественных и земельных отношений администрации Добрянского городского округа в установленном законом порядке обеспечить:

2.1 направление копии решения о размещении объекта с приложением схемы в Федеральный орган исполнительной власти, уполномоченный на осуществление государственного земельного надзора, в орган, осуществляющий муниципальный земельный контроль;

2.2 размещение копии решения о размещении объекта с приложением схемы на официальном сайте правовой информации Добрянского городского округа в информационно-телекоммуникационной сети Интернет с доменным именем dobr-pravo.ru.

3. Никоновой Надежде Николаевне:

3.1 соблюдать ограничения использования земельных участков в границах зон с особыми условиями использования территорий, определенных статьей 105 Земельного кодекса Российской Федерации;


3.2 в течение одного месяца с момента размещения объектов представить в управление имущественных и земельных отношений администрации Добрянского городского округа материалы контрольной геодезической съемки размещенных объектов на бумажном и электронном носителях на безвозмездной основе;

3.3 не позднее чем за 10 рабочих дней до начала строительства водопровода безвозмездно передать в управление градостроительства и архитектуры администрации Добрянского городского округа копию проектной документации, подготовленной в установленном порядке;

3.4 в течение 10 рабочих дней после окончания работ по строительству водопровода безвозмездно передать в управление градостроительства и архитектуры администрации Добрянского городского округа схему, отображающую расположение объекта и сетей инженерно-технического обеспечения, подписанную застройщиком (техническим заказчиком), с приложением текстового и графического описания местоположения границ охранной и санитарно-защитной зоны, перечень координат характерных точек границ такой зоны.

4. Контроль за исполнением постановления возложить на первого заместителя главы администрации Добрянского городского округа.

Глава городского округа –
глава администрации
Добрянского городского округа



Д.В. Антонов

РЕШЕНИЕ
о размещении объектов № 367

г.Добрянка

от

Администрация Добрянского городского округа,
(наименование уполномоченного органа, принимающего решение о размещении объектов)
в лице главы городского округа - главы администрации Добрянского
городского округа Д.В. Антонова,

разрешает Никоновой Надежде Николаевне
(наименование заявителя,

Пермский край, г. Пермь, ул. Революции, д. 21а, кв. 44, тел.: 8 912 98 00 569
(на почтовый индекс и адрес, телефон, адрес электронной почты)

размещение объекта водопровода
(наименование объекта)

на землях, находящихся в государственной собственности,
(на землях, находящихся в государственной или муниципальной собственности)

согласно сведениям государственного кадастра недвижимости)

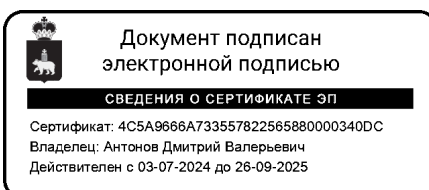
способ размещения: подземный

На срок: 1 год

Местоположение: Пермский край, Добрянский городской округ, п. Дивья,
(адрес места размещения объектов согласно сведениям
ул. Горная, вблизи земельного участка 59:18:0150101:6591
государственного кадастра недвижимости)

Приложение: схема предполагаемых к использованию земель или части
(схема предполагаемых к использованию земель или части земельного участка,
земельного участка
или кадастровая выписка о земельном участке, или кадастровый паспорт земельного участка)

Глава городского округа –
глава администрации
Добрянского городского округа



Д.В. Антонов

СХЕМА предполагаемых к использованию земель или части земельного участка

Объект: планируемая водопроводная сеть к земельному участку с кадастровым номером 59:18:0150101:6591, расположенному по адресу: Пермский край, Добрянский район, Дивьянское сельское поселение, п.Дивья, ул.Высоковольтная, зу2д

Местоположение: Пермский край, Добрянский район, Дивьянское сельское поселение, п.Дивья, ул.Высоковольтная з/у 59:18:0150101:6591.

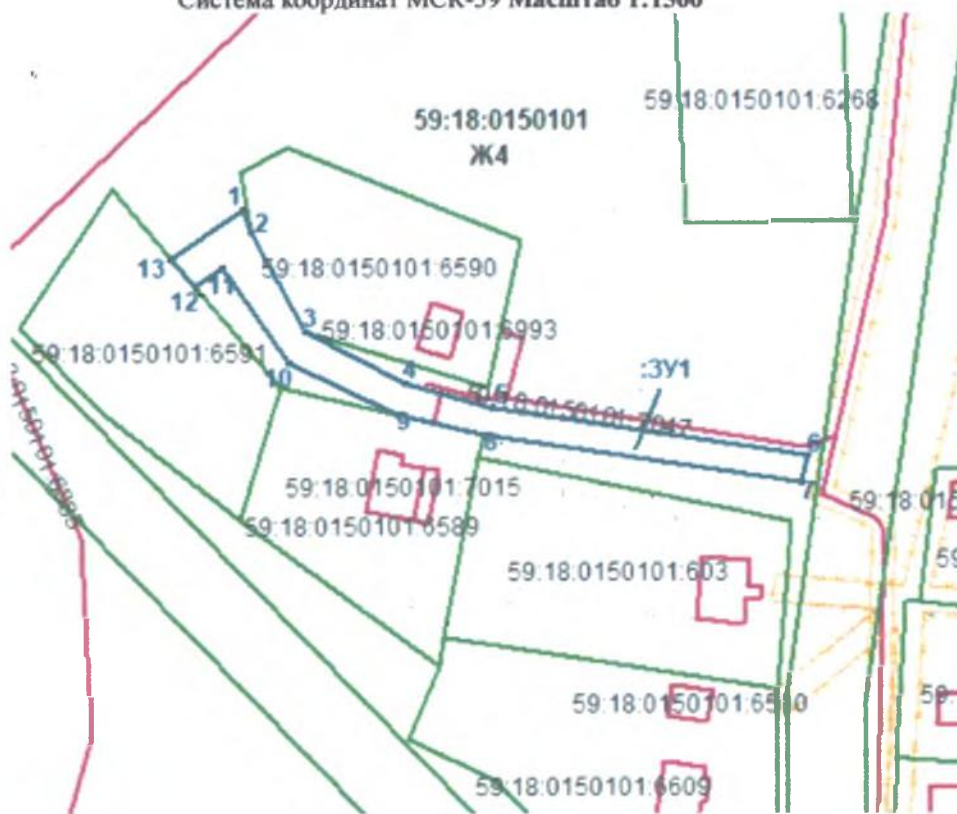
Площадь земель или части земельного участка: 822 кв.м.

Категория земель: земли населенных пунктов

Вид разрешенного использования: для водопроводной сети

Обозначение характерных точек границ	Координаты, м	
	X	Y
1	548368.91	2252240.09
2	548364.59	2252241.88
3	548345.46	2252252.17
4	548335.70	2252271.25
5	548330.85	2252288.04
6	548321.89	2252348.31
7	548316.48	2252347.19
8	548325.81	2252286.19
9	548329.78	2252269.58
10	548339.62	2252248.86
11	548357.90	2252236.36
12	548354.43	2252230.98
13	548359.65	2252226.56
1	548368.91	2252240.09

Система координат МСК-59 Масштаб 1:1500



Описание границ смежных землепользователей:

от т2 до т3 – земельный участок 59:18:0150101:6590;

от т8 до т9 – земельный участок 59:18:0150101:6589;

от т12 до т13 – земельный участок 59:18:0150101:6591;

от т3 до т8, от т9 до т12, от т13 до т2 – земли общего пользования

Условные обозначения:

:ЗУ- граница и обозначение предполагаемого к использованию земельного участка;

— граница земельного участка, включенная в ГКН;

— границы объектов капитального строительства;

— границы ЗОУИТ

59:18:0150101 – номер кадастрового квартала;

Ж4 – обозначение территориальной зоны;

59:18:0150101:6591 – надпись кадастрового номера земельного участка, содержащегося в сведениях ГКН;

Заявитель

(Handwritten signature)