



**АДМИНИСТРАЦИЯ
ДОБРЯНСКОГО МУНИЦИПАЛЬНОГО ОКРУГА**

ПОСТАНОВЛЕНИЕ

30.01.2025

№ 196

г. Добрянка

О размещении объекта

В соответствии со статьями 11, 39.2, 39.33, пунктом 3 статьи 39.36, статьей 85 Земельного кодекса Российской Федерации, статьей 3.3 Федерального закона от 25 октября 2001 г. № 137-ФЗ «О введении в действие Земельного кодекса Российской Федерации», пунктом 5 Перечня видов объектов, размещение которых может осуществляться на землях или земельных участках, находящихся в государственной или муниципальной собственности, без предоставления земельных участков и установления сервитутов, утвержденного постановлением Правительства Российской Федерации от 03 декабря 2014 г. № 1300, постановлением Правительства Пермского края от 22 июля 2015 г. № 478-п «Об утверждении положения о порядке и условиях размещения объектов на землях или земельных участках, находящихся в государственной или муниципальной собственности, на территории Пермского края без предоставления земельных участков и установления сервитутов, публичного сервитута», Уставом Добрянского муниципального округа, пунктом 3.4 Положения об управлении имущественных и земельных отношений администрации Добрянского муниципального округа Пермского края, утвержденного решением Думы Добрянского городского округа от 19 декабря 2019 г. № 90, рассмотрев представленные документы, обращение публичного акционерного общества «Россети Урал» от 28 января 2025 г. вх. № 5077588719,

администрация округа **ПОСТАНОВЛЯЕТ:**

1. Разместить объект «Строительство ВЛ 0,4 кВ с установкой ПУ для электроснабжения ООО «Совхоз Восток» (4500098233)» в соответствии с прилагаемым решением о размещении объектов.

2. Управлению имущественных и земельных отношений администрации Добрянского муниципального округа Пермского края в установленном законом порядке обеспечить:



2.1. направление копии решения о размещении объекта с приложением схемы в Федеральный орган исполнительной власти, уполномоченный на осуществление государственного земельного надзора, в орган, осуществляющий муниципальный земельный контроль;

2.2. размещение копии решения о размещении объекта с приложением схемы на официальном сайте правовой информации Добрянского городского округа в информационно-телекоммуникационной сети Интернет с доменным именем `dobr-pravo.ru`.

3. Публичному акционерному общества «Россети Урал»:

3.1. соблюдать ограничения использования земельных участков в границах зон с особыми условиями использования территорий, определенных статьей 105 Земельного кодекса Российской Федерации;

3.2. в течение одного месяца с момента размещения объектов представить в управление имущественных и земельных отношений администрации Добрянского муниципального округа Пермского края материалы контрольной геодезической съемки размещенных объектов на бумажном и электронном носителях на безвозмездной основе;

4. Контроль за исполнением постановления возложить на первого заместителя главы администрации Добрянского муниципального округа.

Глава муниципального округа –
глава администрации
Добрянского муниципального округа



Д.В. Антонов



Приложение
к постановлению
администрации Добрянского
муниципального округа
от 30.01.2025 № 196

РЕШЕНИЕ
о размещении объектов № 21

Администрация Добрянского муниципального округа

(наименование уполномоченного органа, принимающего решение о размещении объектов)

в лице главы муниципального округа-главы администрации Добрянского

муниципального округа Антонова Д.В.

разрешает публичному акционерному обществу «Россети Урал»

(наименование заявителя,

его почтовый индекс и адрес, телефон, адрес электронной почты)

размещение объекта «Строительство ВЛ 0,4 кВ с установкой ПУ для электроснабжения ООО «Совхоз Восток» (4500098233)»

(наименование объекта)

способ размещения наземный, надземный

на землях, находящихся в государственной собственности,

(на землях, находящихся в государственной или муниципальной собственности)

согласно сведениям государственного кадастра недвижимости)

на срок бессрочно

Местоположение: Пермский край, Добрянский муниципальный округ,

(адрес места размещения объектов согласно сведениям

в районе д. Боровково, к земельному участку с кадастровым номером

59:18:3670101:190

государственного кадастра недвижимости)

Приложение: схема предполагаемых к использованию земель или части

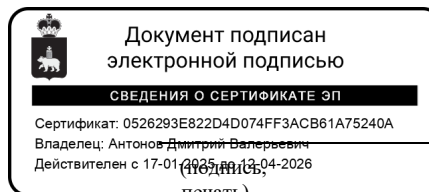
(схема предполагаемых к использованию земель или части земельного участка,

земельного участка

или кадастровая выписка о земельном участке, или кадастровый паспорт земельного участка)

Глава муниципального округа-
глава администрации Добрянского
муниципального округа

(должность уполномоченного сотрудника органа,
осуществляющего выдачу разрешения)



Д.В. Антонов
(расшифровка подписи)



СХЕМА предполагаемых к использованию земель или части земельного участка

Объект: Строительство ВЛ 0,4 кВ с установкой ПУ для электроснабжения ООО "Совхоз Выходы" (4500098233)

Местоположение: Пермский край, Добрянский район, Краснослудское с/п, ООО "Совхоз "Выходы", ур. "За дорогой ", кадастровый номер участка: 59:18:3670101:190

Площадь земель или части земельного участка: 610 кв.м.

Категория земель: земли населенных пунктов

Вид разрешенного использования (при наличии): -





Обозначение характерных точек границ	Координаты, м	
	X	Y
1	2	3
1	536958,65	2250070,86
2	536919,76	2250107,94
3	536872,27	2250146,91
4	536889,72	2250164,08
5	536888,64	2250165,02
6	536886,90	2250166,93
7	536865,28	2250145,64
8	536866,72	2250144,45
9	536889,86	2250125,23
10	536913,14	2250105,90
11	536916,66	2250105,30
12	536919,03	2250104,90
13	536954,95	2250070,56
14	536956,73	2250068,85
1	536958,65	2250070,86

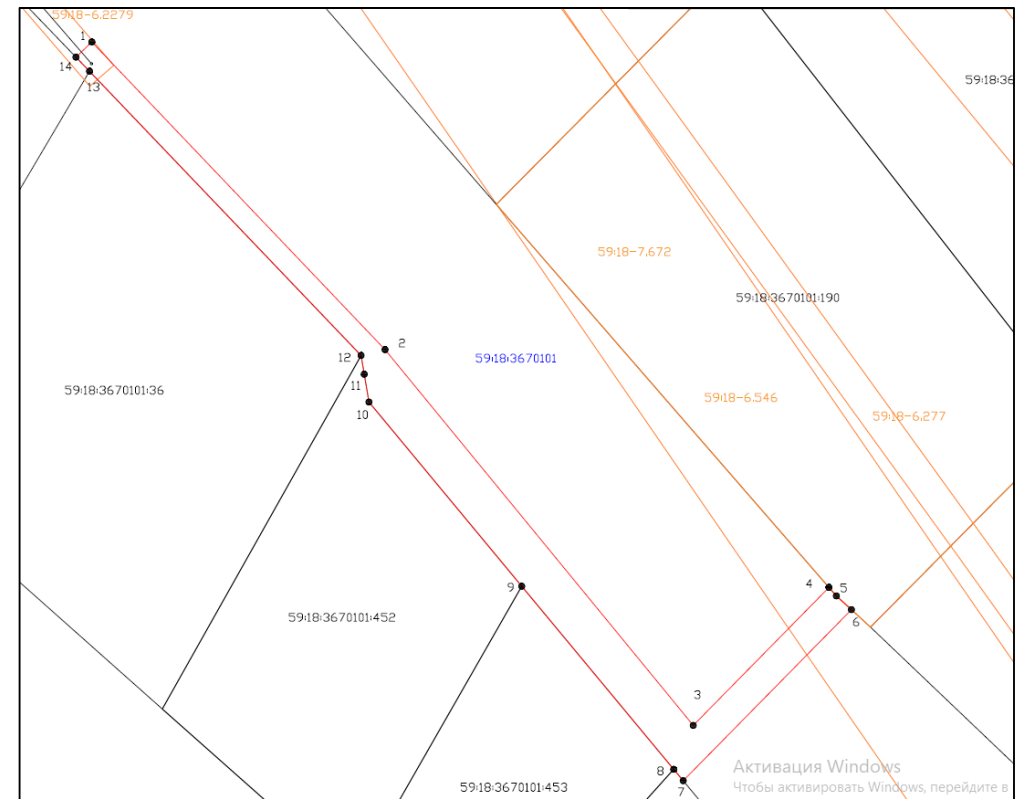
Система координат: МСК-59 (зона2)

Описание границ смежных землепользователей:


От т14 до т4 – земли, свободные от прав третьих лиц
 От т4 до т6 – земельный участок 59:18:3670101:190
 От т6 до т7 – земли, свободные от прав третьих лиц
 От т7 до т8 – земельный участок 59:18:3670101:454
 От т8 до т9 – земельный участок 59:18:3670101:453
 От т9 до т12 – земельный участок 59:18:3670101:452
 От т12 до т13 – земельный участок 59:18:3670101:36
 От т13 до т14 – земельный участок 59:18:3670101:237

Условные обозначения:

	Граница испрашиваемого земельного участка (части земельного участка)
	Граница существующих земельных участков, учтенных в ЕГРН
	Граница охранной зоны
	Граница существующих объектов капитального строительства, учтенных в ЕГРН



Масштаб 1:500

	Границы кадастрового квартала
59:15:1030101	Номер кадастрового квартала
59:15:1030101:4	Надписи кадастрового номера земельного участка
59:15-4.25	Обозначение муниципального образования, населенного пункта