



АДМИНИСТРАЦИЯ
ДОБРЯНСКОГО ГОРОДСКОГО ОКРУГА

ПОСТАНОВЛЕНИЕ

05.04.2024

№ 885

г.Добрянка

О размещении объекта

В соответствии со статьями 11, 39.2, 39.33, пунктом 3 статьи 39.36, статьей 85 Земельного кодекса Российской Федерации, пунктом 4 статьи 36 Градостроительного кодекса Российской Федерации, статьей 3.3 Федерального закона Российской Федерации от 25 октября 2001 г. № 137-ФЗ «О введении в действие Земельного кодекса Российской Федерации», пунктом 30 Перечня видов объектов, размещение которых может осуществляться на землях или земельных участках, находящихся в государственной или муниципальной собственности, без предоставления земельных участков и установления сервитутов, утвержденного Постановлением Правительства Российской Федерации от 03 декабря 2014 г. № 1300, постановлением Правительства Пермского края от 22 июля 2015 г. № 478-п «Об утверждении положения о порядке и условиях размещения объектов на землях или земельных участках, находящихся в государственной или муниципальной собственности, на территории Пермского края без предоставления земельных участков и установления сервитутов, публичного сервитута», Уставом Добрянского городского округа, пунктом 3.4 Положения об управлении имущественных и земельных отношений администрации Добрянского городского округа, утвержденного решением Думы Добрянского городского округа от 19 декабря 2019 г. № 90, рассмотрев представленные документы, обращение акционерного общества «МБКИ» от 02 апреля 2024 г. вх. № 265-01-01-75-766, администрация округа ПОСТАНОВЛЯЕТ:

1. Разместить объект - зарядная станция (терминал) для электротранспорта, в соответствии с прилагаемым решением о размещении объектов.

2. Управлению имущественных и земельных отношений администрации Добрянского городского округа в установленном законом порядке обеспечить:



2.1. направление копии решения о размещении объекта с приложением схемы в Федеральный орган исполнительной власти, уполномоченный на осуществление государственного земельного надзора, в орган, осуществляющий муниципальный земельный контроль;

2.2. размещение копии решения о размещении объекта с приложением схемы на официальном сайте правовой информации Добрянского городского округа в информационно-телекоммуникационной сети Интернет с доменным именем dobr-pravo.ru.

3. Акционерному обществу «МБКИ» соблюдать ограничения использования земельных участков в границах зон с особыми условиями использования территорий, определенных статьей 105 Земельного кодекса Российской Федерации.

4. Контроль за исполнением постановления возложить на первого заместителя главы администрации Добрянского городского округа.

И.о. главы городского округа-
главы администрации
Добрянского городского округа



Н.Н. Поздеев



РЕШЕНИЕ
о размещении объектов № 139

Администрация Добрянского городского округа

(наименование уполномоченного органа, принимающего решение о размещении объектов)

в лице и.о. главы городского округа-главы администрации Добрянского
городского округа Поздеева Н.Н.

разрешает акционерному обществу «МБКИ»

614018, г. Пермь, ул. Спешилова, д. 96 АА,

(наименование заявителя,

телефон 8 (342) 257-90-59, 8 9223483608, info@pss.ru, melnichenko@pss.ru

его почтовый индекс и адрес, телефон, адрес электронной почты)

размещение объекта зарядная станция (терминал) для электротранспорта

(наименование объекта)

на землях находящихся в государственной собственности

(на землях, находящихся в государственной или муниципальной собственности)

согласно сведениям государственного кадастра недвижимости)

на срок пять лет

Местоположение Пермский край, Добрянский городской округ,

(адрес места размещения объектов согласно сведениям

п. Челва, ул. Трактовая

государственного кадастра недвижимости)

Приложение: схема предполагаемых к использованию земель или части


(схема предполагаемых к использованию земель или части земельного участка,

земельного участка

или кадастровая выписка о земельном участке, или кадастровый паспорт земельного участка)

И.о. главы городского округа-
главы администрации Добрянского
городского округа

(должность уполномоченного сотрудника органа,
осуществляющего выдачу разрешения)



(подпись,
печать)

Н.Н. Поздеев

(расшифровка подписи)



Схема предполагаемых к использованию земель или части земельного участка

Объект: Зарядные станции (терминалы) для электротранспорта

Местоположение: Пермский край, г.о. Добрянский, п. Чёлва, ул. Трактовая





Площадь земель или части земельного участка: 21 кв. м.

Категория земель: Земли населенных пунктов

Описание границ смежных землепользователей:

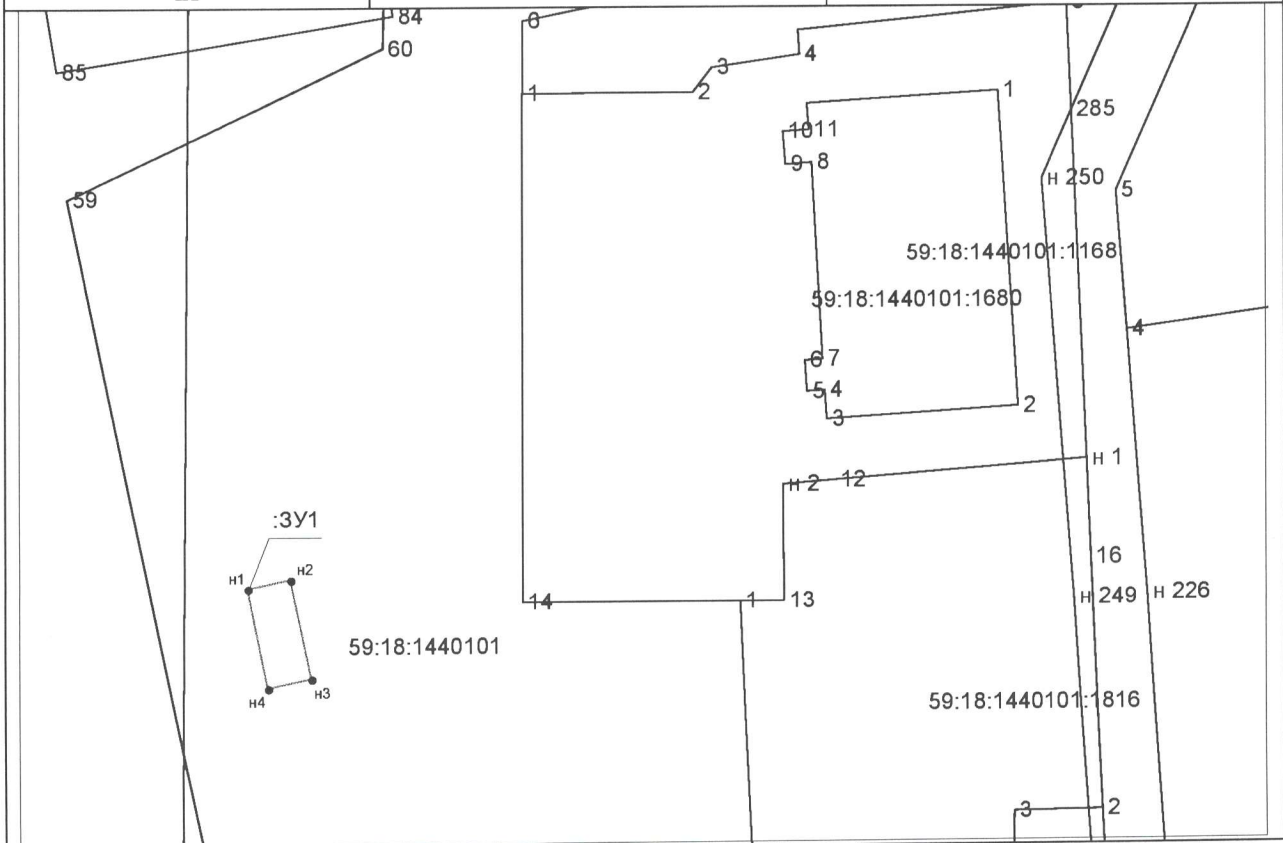
От точки н1 до точки н1 – земли общего пользования

Условные обозначения:

 - предполагаемый участок земель, на которых планируется размещение объекта	:ЗУ1 - обозначение запрашиваемого земельного участка
 - границы и номер земельного участка, сведения о которых внесены в ГКН	• н1 – характерная точка границ земель или части земельного участка
 - границы и номер объекта капитального строительства, сведения о которых внесены в ЕГРН	59:18:1440101 – номер кадастрового квартала
 - граница кадастрового квартала	Система координат - МСК 59
(1) – обозначение контура многоконтурного земельного участка	Условный номер участка :ЗУ1

Каталог координат, м

№ точки границы	X	Y
н1	617813.66	2260887.15
н2	617814.27	2260890.09
н3	617807.44	2260891.54
н4	617806.82	2260888.54
н1	617813.66	2260887.15



М 1:500

Заявитель _____

МП _____ (подпись, расшифровка подписи)
(для юридических лиц и индивидуальных предпринимателей)

Политов М.А.

