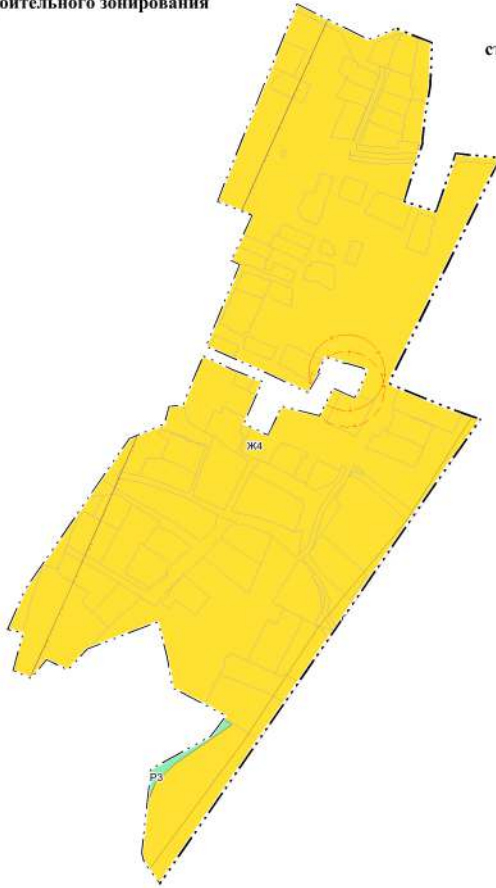










**ПРАВИЛА ЗЕМЛЕПОЛЬЗОВАНИЯ И ЗАСТРОЙКИ ДОБРЯНСКОГО ГОРОДСКОГО ОКРУГА ПЕРМСКОГО КРАЯ**

**Карта градостроительного зонирования  
М 1:5 000**

ст.п. Боковая



**УСЛОВНЫЕ ОБОЗНАЧЕНИЯ  
ГРАНИЦЫ**

-  – границы населённых пунктов
-  – границы земельного участка, сведения о котором занесены в ЕГРН
- САНИТАРНЫЙ РАЗРЫВ (САНИТАРНАЯ ПОЛОСА ОТЧУЖДЕНИЯ) ТРАНСПОРТНЫХ КОММУНИКАЦИЙ**
-  – санитарный разрыв линий железнодорожного транспорта
- ОХРАННАЯ ЗОНА ТРАНСПОРТНЫХ КОММУНИКАЦИЙ**
-  – охранный зона железнодорожных путей
- ОХРАННАЯ ЗОНА ИНЖЕНЕРНЫХ КОММУНИКАЦИЙ**
-  – охранный зона объектов электросетевого хозяйства (вдоль линий электропередачи, вокруг подстанций)
- ЗОНЫ САНИТАРНОЙ ОХРАНЫ ИСТОЧНИКОВ ПИТЬЕВОГО И ХОЗЯЙСТВЕННО-БЫТОВОГО ВОДОСНАБЖЕНИЯ И ВОДопРОВОДОВ ПИТЬЕВОГО НАЗНАЧЕНИЯ**
-  – первый пояс зоны санитарной охраны источника водоснабжения
- ТЕРРИТОРИАЛЬНЫЕ ЗОНЫ**
-  Ж4 – зона застройки индивидуальными жилыми домами
-  РЗ – иные зоны

Согласование:	
Изм. №	
подпись и дата	
Изм. №	
подпись и дата	
Изм. №	
подпись и дата	

						ПЗЗ			
						Администрация Добрянского городского округа Пермского края			
Изм.	Кол.уч.	Лист	Ниж.	Рис.	Дата	Правила землепользования и застройки Добрянского городского округа Пермского края	Стадия	Лист	Листов
Директор	Бельий						П	2.107	
						Карта градостроительного зонирования М 1:5000			