



**АДМИНИСТРАЦИЯ
ДОБРЯНСКОГО МУНИЦИПАЛЬНОГО ОКРУГА**

ПОСТАНОВЛЕНИЕ

18.02.2025

№ 339

г. Добрянка

О размещении объекта

В соответствии со статьями 11, 39.2, 39.33, пунктом 3 статьи 39.36, статьей 85 Земельного кодекса Российской Федерации, статьей 3.3 Федерального закона Российской Федерации от 25 октября 2001 г. № 137-ФЗ «О введении в действие Земельного кодекса Российской Федерации», пунктом 6 Перечня видов объектов, размещение которых может осуществляться на землях или земельных участках, находящихся в государственной или муниципальной собственности, без предоставления земельных участков и установления сервитутов, утвержденного постановлением Правительства Российской Федерации от 03 декабря 2014 г. № 1300, статьей 20.1 закона Пермского края от 14 сентября 2011 г. № 805-ПК «О градостроительной деятельности в Пермском крае», постановлением Правительства Пермского края от 22 июля 2015 г. № 478-п «Об утверждении положения о порядке и условиях размещения объектов на землях или земельных участках, находящихся в государственной или муниципальной собственности, на территории Пермского края без предоставления земельных участков и установления сервитутов, публичного сервитута», Уставом Добрянского муниципального округа Пермского края, пунктом 3.4 Положения об управлении имущественных и земельных отношений администрации Добрянского муниципального округа Пермского края, утвержденного решением Думы Добрянского городского округа от 19 декабря 2019 г. № 90, рассмотрев представленные документы, обращение акционерного общества «Газпром газораспределение Пермь» от 14 февраля 2025г. вх. № 5156237986, администрация округа ПОСТАНОВЛЯЕТ:

1. Разместить объект «газопровод давлением до 1,2 Мпа» в соответствии с прилагаемым решением о размещении объектов.
2. Управлению имущественных и земельных отношений администрации

Добрянского муниципального округа Пермского края в установленном законом порядке обеспечить:

2.1. направление копии решения о размещении объекта с приложением схемы в Федеральный орган исполнительной власти, уполномоченный на осуществление государственного земельного надзора, в орган, осуществляющий муниципальный земельный контроль;

2.2. размещение копии решения о размещении объекта с приложением схемы на официальном сайте правовой информации Добрянского городского округа в информационно-телекоммуникационной сети Интернет с доменным именем dobr-pravo.ru.

3. Акционерному обществу «Газпром газораспределение Пермь»:

3.1. в течение 1 месяца с момента размещения объектов представить в управление имущественных и земельных отношений администрации Добрянского муниципального округа Пермского края материалы контрольной геодезической съемки размещенных объектов на бумажном и электронном носителях на безвозмездной основе;

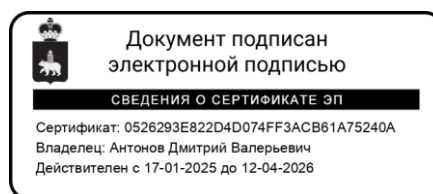
3.2. не позднее чем за 10 рабочих дней до начала строительства газопровода давлением до 1,2 Мпа безвозмездно передать в управление градостроительства и архитектуры администрации Добрянского муниципального округа Пермского края один экземпляр копий разделов проектной документации, предусмотренных пунктом 1 части 12 статьи 48 Градостроительного кодекса Российской Федерации;

3.3. в течение 10 рабочих дней после окончания работ по строительству газопровода давлением до 1,2 Мпа безвозмездно передать в управление градостроительства и архитектуры администрации Добрянского муниципального округа Пермского края схему, отображающую расположение объекта и сетей инженерно-технического обеспечения, подписанную застройщиком (техническим заказчиком), с приложением текстового и графического описания местоположения границ охранной и санитарно-защитной зоны, перечень координат характерных точек границ такой зоны;

3.4. соблюдать ограничения использования земельных участков в границах зон с особыми условиями использования территорий, определенных статьей 105 Земельного кодекса Российской Федерации.

4. Контроль за исполнением постановления возложить на первого заместителя главы администрации Добрянского муниципального округа.

Глава муниципального округа –
глава администрации
Добрянского муниципального округа



Д.В. Антонов

Приложение
к постановлению
администрации Добрянского
муниципального округа
от 18.02.2025 № 339

РЕШЕНИЕ
о размещении объектов № 45

г. Добрянка

Администрация Добрянского муниципального округа

(наименование уполномоченного органа, принимающего решение о размещении объектов)

в лице главы муниципального округа-главы администрации Добрянского

муниципального округа Д.В. Антонова

разрешает акционерному обществу «Газпром газораспределение Пермь»

614000, Пермский край, г. Пермь, ул. Петропавловская, д. 43

(наименование заявителя,

+7(342)239-07-78, e-mail: kiyamova@rti.perm.ru

его почтовый индекс и адрес, телефон, адрес электронной почты)

размещение объекта газопровод давлением до 1,2 Мпа

(наименование объекта)

способ размещения подземный

на землях, на части земельного участка с кадастровым номером

59:18:0510101:1884

(на землях, находящихся в государственной или муниципальной собственности
согласно сведениям государственного кадастра недвижимости)

на срок 1 (один) год

Местоположение: Пермский край, Добрянский муниципальный округ,

(адрес места размещения объектов согласно сведениям

поселок при станции Пятый км, ул. Песочная, д. 7

государственного кадастра недвижимости)

Приложение: схема предполагаемых к использованию земель или части

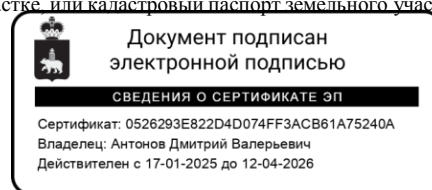
(схема предполагаемых к использованию земель или части земельного участка,

земельного участка

или кадастровая выписка о земельном участке, или кадастровый паспорт земельного участка)

Глава муниципального округа-
глава администрации Добрянского
муниципального округа

(должность уполномоченного сотрудника органа,
осуществляющего выдачу разрешения)



(подпись,
печать)

Д.В. Антонов

(расшифровка подписи)

Схема предполагаемых к использованию земель или части земельного участка

Объект: Газопровод давлением до 1,2 Мпа включительно, для размещения которого не требуется разрешения на строительство

Местоположение: расположенных рядом с домом по адресу: Пермский край, Добрянский муниципальный округ, г. Добрянка, ст. 5 км, ул. Песочная, д. 7

Площадь земель или части земельного участка, кв.м.: 172

Категория земель: земли населенных пунктов

Вид разрешенного использования: -

Описание границ смежных землепользователей:

От точки н3 до точки н4- земельный участок с кадастровым номером 59:18:0510101:155

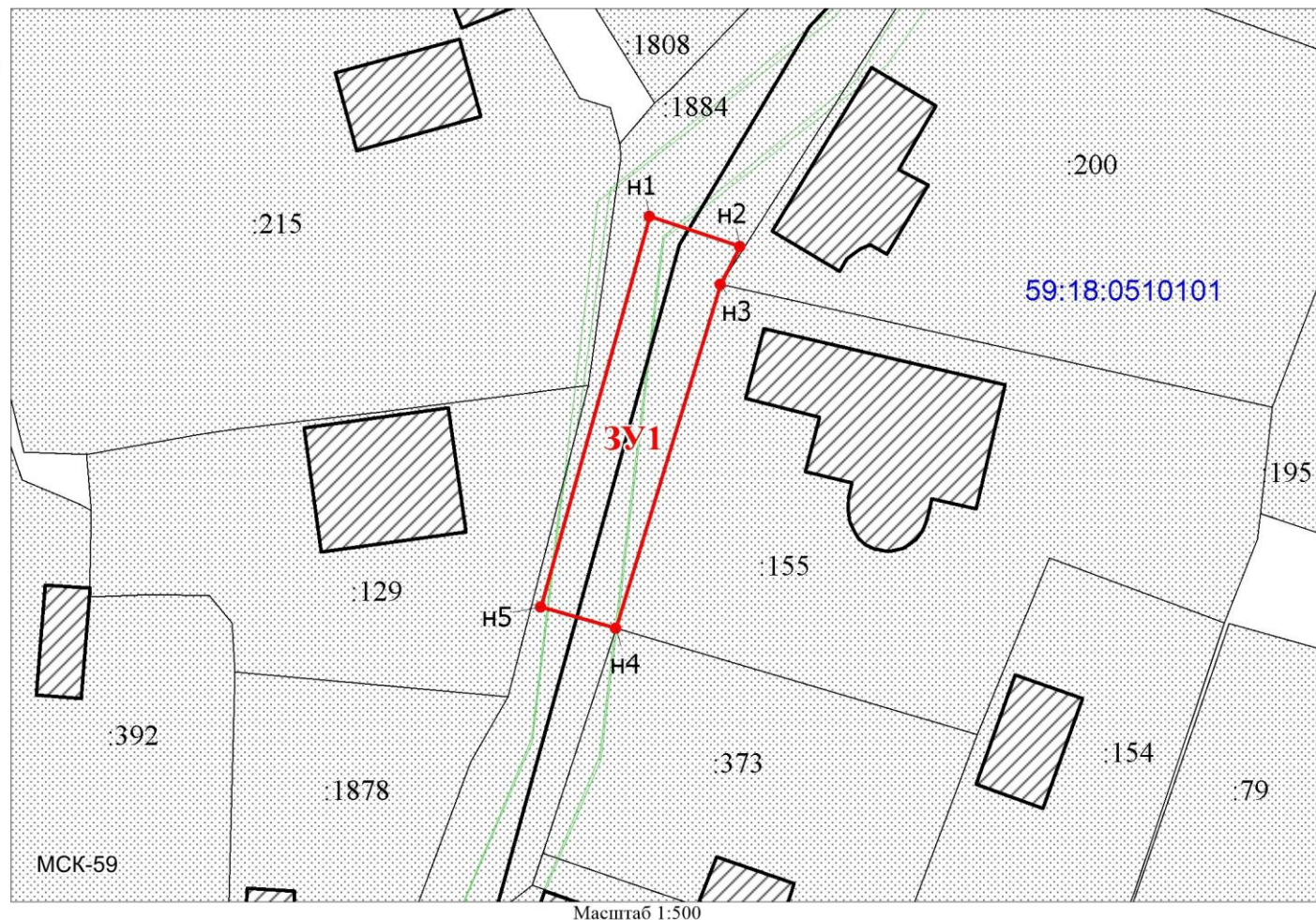
От точки н4 до точки н3 - земельный участок с кадастровым номером 59:18:0510101:1884

Каталог координат, м

№ точки границы	X	Y
н1	535706.12	2240681.84
н2	535703.98	2240688.31
н3	535701.28	2240686.93
н4	535676.66	2240679.43
н5	535678.18	2240674.06

Условные обозначения:

- | | |
|--|--|
| <ul style="list-style-type: none"> - предполагаемый участок земель, на которых планируется размещение объекта :155 - границы и номер земельного участка, сведения о которых внесены в ЕГРН - границы объекта капитального строит-ва, сведения о котором внесены в ЕГРН - граница кадастрового квартала | <ul style="list-style-type: none"> - зоны с особыми условиями использования территории, сведения о которых внесены в ЕГРН :3У1 - обозначение запрашиваемого земельного участка • н1 - характерная точка границ земель или части земельного участка <p style="text-align: center; color: blue; font-weight: bold;">59:18:0510101 - номер кадастрового квартала</p> |
|--|--|



Заявитель: *Киямова Д.Х.* / Киямова Д.Х.
 (подпись, расшифровка подписи)

МП
 (для юридических лиц
 и индивидуальных предпринимателей)