



АДМИНИСТРАЦИЯ
ДОБРЯНСКОГО ГОРОДСКОГО ОКРУГА

ПОСТАНОВЛЕНИЕ

07.08.2024

№ 2174

г.Добрянка

**Об утверждении проекта
межевания территории
населенного пункта –
поселок Камский,
Добрянский городской
округ, Пермский край, в
границах кадастрового
квартала 59:18:0350101**

В соответствии со статьями 42, 43, 45 Градостроительного кодекса Российской Федерации, Федеральным законом Российской Федерации от 06 октября 2003 г. № 131-ФЗ «Об общих принципах организации местного самоуправления в Российской Федерации», Уставом Добрянского городского округа, заключением по результатам общественных обсуждений от 23 июля 2024 г. по проекту межевания территории населенного пункта – поселок Камский, Добрянский городской округ, Пермский край, в границах кадастрового квартала 59:18:0350101, обращением от 03 июня 2024 г. № 265-01-20вн-422

администрация округа ПОСТАНОВЛЯЕТ:

1. Утвердить прилагаемый проект межевания территории населенного пункта – поселок Камский, Добрянский городской округ, Пермский край, в границах кадастрового квартала 59:18:0350101 (далее - Проект).

2. Управлению градостроительства и архитектуры администрации Добрянского городского округа в установленном законом порядке обеспечить направление настоящего постановления и документации по планировке территории, указанной в пункте 1 настоящего постановления, в орган регистрации прав для внесения сведений в Единый государственный реестр недвижимости.

3. Управлению градостроительства и архитектуры администрации Добрянского городского округа разместить Проект на официальном сайте



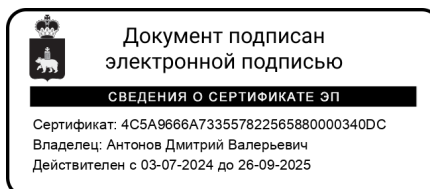
Добрянского городского округа в сети Интернет <http://добрянка.рус/>.

4. Обнародовать настоящее постановление на официальном сайте правовой информации Добрянского городского округа в информационно-телекоммуникационной сети Интернет с доменным именем dobr-pravo.ru.

5. Настоящее постановление вступает в силу после его официального обнародования.

6. Контроль за исполнением настоящего постановления возложить на первого заместителя главы администрации Добрянского городского округа.

Глава городского округа –
глава администрации
Добрянского городского округа



Д.В. Антонов



УТВЕРЖДЕН
постановлением администрации
Добрянского городского округа
от 07.08.2024 № 2174



ПРОЕКТ МЕЖЕВАНИЯ ТЕРРИТОРИИ
населенного пункта – поселок Камский, Добрянский
городской округ, Пермский край, в границах кадастрового
квартала 59:18:0350101

Пермь, 2024

8-2024-ПМТ



Согласовано	
Разработал	
Взам.уб.№	
Подп. И дата	
Инв. № подл.	

Изм.	Кол.уч	Лист	№	Возв	Подпись	Дата	Проект межевания территории кадастрового квартала 59:18:0350101	Стадия	Лист	Листов
								ПМТ	1	209
Исполнитель	Ковалева А.Н.					13.08		Филиал ППК «Роскадастр» по Московской области		
Руководитель	Дьяконова С.Г.					14.08				

СОСТАВ ПРОЕКТА

№ тома	Обозначение	Наименование	Примечание
1	8-2024-ПМТ	Основная часть проекта межевания территории	
2	8-2024-ПМТ	Материалы по обоснованию проекта межевания территории	

СОДЕРЖАНИЕ

№ п/п	Наименование	Лист
Том 1	Основная часть проекта межевания территории	3
1.1.	Текстовая часть	3
1.1.1.	Описание предлагаемых проектных решений	4
1.1.2.	Установление публичных сервитутов, обременений	6
1.1.3.	Перечень и сведения о площади и виде разрешенного использования земельных участков фактического землепользования	9
1.1.4.	Перечень и сведения о площади и виде разрешенного использования образуемых земельных участков	98
1.1.5.	Целевое назначение лесов	105
1.1.6.	Основные технико-экономические показатели проекта межевания территории	107
1.1.7.1.	Ведомость координат поворотных точек границ красных линий	108
1.1.7.2.	Ведомость координат поворотных точек границ формируемых и изменяемых земельных участков	121
1.2.	Графическая часть	195
	Чертеж межевания территории 1 этап М 1:2000	
	Чертеж межевания территории 2 этап М 1:2000	
Том 2	Материалы по обоснованию проекта межевания территории	
2.1	Текстовая часть	198
2.1.1.	Основные положения	199
2.1.2.	Общая характеристика объекта проектирования	200
2.2	Графическая часть	207
	Чертеж фактического землепользования М 1:2000	
	Чертеж границ зон с особыми условиями использования территорий М 1:2000	

Инв. № подл.	Подл. и дата	Взап. инв. №

Изм.	Кол.уч.	Лист	№ док.	Подпись	Дата	8-2024-ПМТ	2 Лист
							2



ПРОЕКТ МЕЖЕВАНИЯ ТЕРРИТОРИИ
населенного пункта – поселок Камский, Добрянский
городской округ, Пермский край, в границах кадастрового
квартала 59:18:0350101

Том 1
Основная часть

Пермь, 2024

8-2024-ПМТ

Создано	
Разработано	
Взам. инв. №	
Подл. И дата	
Инв. № подл.	



Изм.	Кол.уч	Лист	№ док.	Подпись	Дата
				<i>Ковалева А.Н.</i>	17.08.2024
				<i>Дьяконова С.Г.</i>	17.08.2024

Проект межевания территории
 кадастрового квартала
 59:18:0350101

Стадия	Лист	Листов
ПМТ	3	209
Филиал ППК «Роскадастр» по Московской области		

1.1.1. Описание предлагаемых проектных решений

В границах проектируемой территории выявлено 369 земельных участков, из них 313 земельных участков местоположение границ которых установлено и 56 земельных участков местоположение которых на местности требуется установить в результате проведения кадастровых работ

В границах проектируемой территории выявлены объекты капитального строительства, под которыми необходимо образование земельных участков.

С учетом произведенных измерений и результата анализа имеющихся документов об объектах недвижимости, расположенных в пределах кадастрового квартала 59:18:0350101, проектом межевания предлагается:

1. Установить на территории проектирования красные линии с учетом сформированных земельных участков, с учетом требуемой ширины проезжей части существующих улиц и проездов и предусмотренных проектом изменяемых границ земельных участков. Координаты поворотных точек утверждаемых красных линий приведены в таблице 5 «Ведомость координат поворотных точек утверждаемых красных линий»;

2. В отношении земельных участков, местоположение границ которых не установлено в соответствии с требованиями земельного законодательства, в том числе в случае, если местоположение границ характерных точек границ земельных участков определено с точностью ниже нормативной (для земельных участков, отнесенных к землям населенных пунктов эта величина составляет – 0,1 м), установить местоположение границ таких земельных участков исходя из сведений, содержащихся в документах, подтверждающих право на земельные участки, документах, определявших местоположение границ земельных участков при образовании, в соответствии с фактическим положением границ на местности.

3. Сформировать:

- земельные участки из земель, находящихся в государственной собственности;
- земельные участки путем перераспределения земельных участков и земель государственной собственности. Подробная информация об образуемых земельных участках представлена в таблице 3.

Проектом межевания территории предусматривается уточнение земельных участков (в том числе путем исправления реестровой ошибки). Указанная информация представлена в таблице 2, графическая часть отображена на чертеже межевания территории.



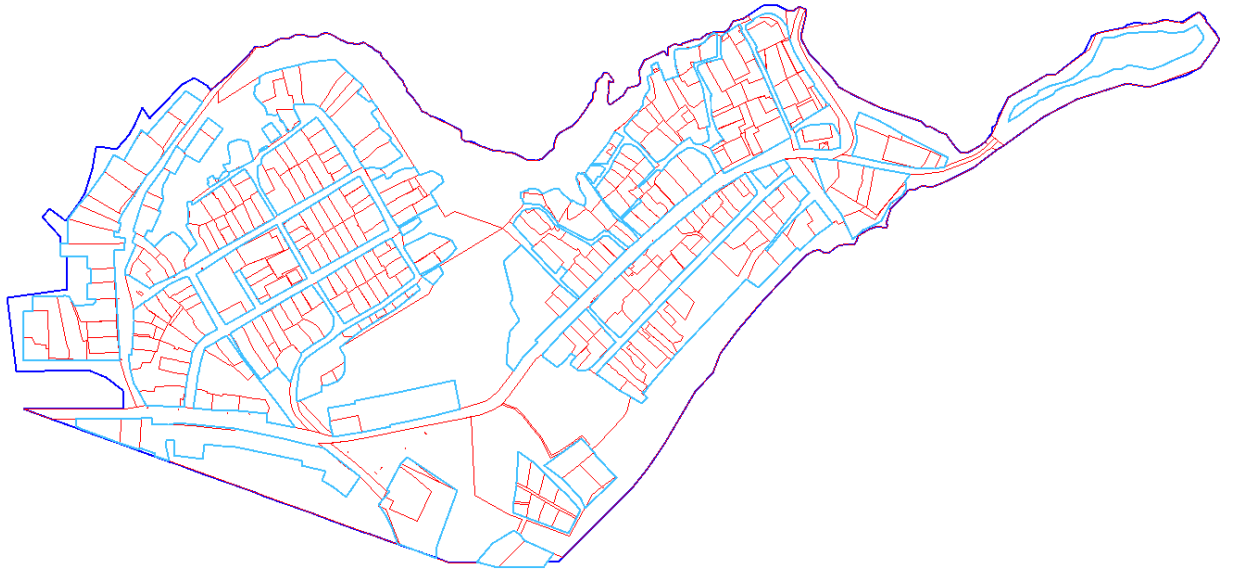


Рис.4 Местоположение утверждаемых красных линий



1.1.2. Установление публичных сервитутов, обременений

В пределах территории кадастрового квартала 59:18:0350101 объекты культурного наследия, включенные в единый государственный реестр, либо выявленные объекты культурного наследия отсутствуют.

Проектом межевания территории не предусмотрено установление публичных сервитутов на земельных участках.

Информация о зонах с особыми условиями использования территории, установленными в границах проектирования, приведена в таблице 1.

Таблица 1

Номер зоны	Наименование зоны	Тип зоны
59:00-6.761	Прибрежная защитная полоса малых рек, впадающих в Камское водохранилище на территории Пермского края, Часть 96	Прибрежная защитная полоса
59:00-6.765	Водоохранная зона малых рек, впадающих в Камское водохранилище на территории Пермского края, Часть 96	Водоохранная зона
59:00-5.462	Береговая линия малые реки, впадающие в Воткинское водохранилище на территории Пермского края (010.01.01 р. Городище)	Береговая линия (граница водного объекта)
59:01-6.1326	Часть водоохранной зоны Камского водохранилища	Водоохранная зона
59:01-6.4321	Часть прибрежной защитной полосы Камского водохранилища	Прибрежная защитная полоса
59:18-6.1522	Публичный сервитут для размещения объекта электросетевого хозяйства «ВЛ-0,4кВ ф.1 Магазин от ТП-4260»	Зона публичного сервитута
59:18-6.1571	Публичный сервитут для размещения объекта электросетевого хозяйства «ВЛ-0,4кВф.Майская низ от ТП-4261»	Зона публичного сервитута
59:18-6.1575	Публичный сервитут для размещения объекта электросетевого хозяйства «ВЛ-0,4кВ Камский ТП-4263»	Зона публичного сервитута
59:18-6.1577	Публичный сервитут для размещения объекта электросетевого хозяйства «ВЛ-0,4кВ ф.Школа от ТП-4262»	Зона публичного сервитута
59:18-6.1603	Публичный сервитут для размещения объекта электросетевого хозяйства «ВЛ-0,4кВ КТП-4281»	Зона публичного сервитута



59:18-6.2153	Публичный сервитут для размещения объекта электросетевого хозяйства «Электросетевой комплекс Подстанция 35/6 кВ «Скобелевка» (ВЛ 0,4 кВ от КТП 4263, ВЛ 0,4 кВ от КТП 4262, ВЛ 0,4 кВ от КТП 4261, ВЛ 0,4 кВ от КТП 4260)	Зона публичного сервитута
59:18-6.2291	Публичный сервитут для размещения объекта электросетевого хозяйства ВЛ-0,4кВ отпайка оп.2-25 Камская от КТП-4263	Зона публичного сервитута
59:18-6.15	Охранная зона КТП-4260, КТП-4261, КТП-4262, входящих в состав ЭСК Подстанция 35/6кВ "Скобелевка" с линиями электропередачи и трансформаторными подстанциями	Охранная зона инженерных коммуникаций
59:18-6.267	Охранная зона объекта: «Электросетевой комплекс Подстанция 35/6 кВ «Скобелевка» (ВЛ 0,4 кВ от КТП 4263, ВЛ 0,4 кВ от КТП 4262, ВЛ 0,4 кВ от КТП 4261, ВЛ 0,4 кВ от КТП 4260)	Охранная зона инженерных коммуникаций
59:18-6.278	Охранная зона вл-6 кв	Охранная зона инженерных коммуникаций
59:18-6.797	Охранная зона ВЛ-0,4кВ ф.1 Магазин от ТП-4260	Охранная зона инженерных коммуникаций
59:18-6.81	Охранная зона КТП-4238, КТП-4263, входящих в состав ЭСК Подстанция 35/6кВ "Скобелевка" с линиями электропередачи и трансформаторными подстанциями	Охранная зона инженерных коммуникаций
59:18-6.812	Охранная зона ВЛ-0,4кВ ф.Майская низ от ТП-4261	Охранная зона инженерных коммуникаций
59:18-6.813	Охранная зона ВЛ-0,4кВ ф.Школа от ТП-4262	Охранная зона инженерных коммуникаций
59:18-6.815	Охранная зона ВЛ-0,4кВ КТП-4281	Охранная зона инженерных коммуникаций
59:18-6.976	Охранная зона КТП-4281	Охранная зона инженерных коммуникаций
59:18-6.979	Охранная зона ВЛ-0,4кВ Камский ТП-4263	Охранная зона инженерных коммуникаций



59:32-6.57	Охранная зона вл 6 кв ф.хохловский	Охранная зона инженерных коммуникаций
------------	------------------------------------	---------------------------------------



1.1.3. Перечень и сведения о площади и виде разрешенного использования земельных участков фактического землепользования

Таблица 2

Номер земельного участка в соответствии с чертежом	Кадастровый номер	Правовое положение	Адрес (описание местоположения)	Существующий вид разрешенного использования	Планируемый вид разрешенного использования	Площадь ЕГРН, кв.м	Площадь по проекту, кв.м	Примечание
1	59:18:0350101:1	-	-	-	-	422.52	423	Местоположение границ земельного участка установлено, требуется уточнение местоположения границ и площади участка. Местоположение границ не соответствует фактическому, требуется исправление реестровой ошибки
2	59:18:0350101:10	Собственность	Российская Федерация, Пермский край, г.о. Добрянский, п. Камский, ул. Мира, з/у 9а	Индивидуальны е жилые дома	Для индивидуальн о жилищного строительства	1640	1660	Местоположение границ земельного участка установлено, требуется уточнение местоположения границ и площади участка. Местоположение границ не соответствует фактическому, требуется исправление реестровой ошибки
3	59:18:0350101:10 11	Собственность	Пермский край, Добрянский район, с/п Сенькинское, п. Камский	Для ведения личного подсобного хозяйства	Для ведения личного подсобного хозяйства (приусадебный земельный участок)	603	664	Местоположение границ земельного участка установлено в соответствии с требованиями законодательства. Местоположение границ не соответствует фактическому, требуется



								исправление реестровой ошибки.
4	59:18:0350101:10 12	Собственность	Пермский край, Добрянский район, с/п Сенькинское, п. Камский	Для ведения личного подсобного хозяйства	Для ведения личного подсобного хозяйства (приусадебный земельный участок)	1603	1590	Местоположение границ земельного участка установлено, требуется уточнение местоположения границ и площади участка. Местоположение границ не соответствует фактическому, требуется исправление реестровой ошибки
5	59:18:0350101:10 13	Собственность	Пермский край, Добрянский район, Сенькинское сельское поселение, п.Камский, ул.Уральская, д.4, кв.1	Для объектов жилой застройки (для размещения, обслуживания и эксплуатации квартиры №1 и приквартирного участка)	Блокированная жилая застройка	871	871	Местоположение границ земельного участка установлено в соответствии с требованиями законодательства.
6	59:18:0350101:10 2	Собственность	край Пермский, район Добрянский, г. Добрянка, п. Камский, Сенькинское с/п, ул. Нагорная, дом 5, кв. 2	Для ведения личного подсобного хозяйства	Для ведения личного подсобного хозяйства (приусадебный земельный участок)	3000	3000	Местоположение границ земельного участка установлено, требуется уточнение местоположения границ и площади участка. Местоположение границ не соответствует фактическому, требуется исправление реестровой ошибки
7	59:18:0350101:10 3	Собственность	край Пермский, г. Добрянка, п. Камский, Камский с/с, возможно ул.Уральская, д.2, кв.2	Для ведения личного подсобного хозяйства	Для ведения личного подсобного хозяйства (приусадебный земельный участок)	800	952	Местоположение границ земельного участка не установлено, требуется уточнение местоположения границ и площади участка



8	59:18:0350101:10 39	Собственность	Пермский край, Добрянский район, Сенькинское сельское поселение, п. Камский, ул. Лесная	под индивидуальное жилищное строительство	Для индивидуальног о жилищного строительства	1500	1500	Местоположение границ земельного участка установлено в соответствии с требованиями законодательства.
9	59:18:0350101:14 40	Собственность	Пермский край, г. Добрянка, п. Камский, ул. Уральская	Блокированная жилая застройка	Блокированная жилая застройка	1026	1026	Местоположение границ земельного участка установлено в соответствии с требованиями законодательства.
10	59:18:0350101:14 41	Собственность	Российская Федерация, Пермский край, Добрянский городской округ, п.Камский, ул.Камская	дачное строительство с возможностью строительства индивидуальног о жилого дома и строений	Для индивидуальног о жилищного строительства	851	851	Местоположение границ земельного участка установлено в соответствии с требованиями законодательства.
11	59:18:0350101:14 42	Собственность	Российская Федерация, Пермский край, Добрянский городской округ, п.Камский, ул.Камская	дачное строительство с возможностью строительства индивидуальног о жилого дома и строений	Для индивидуальног о жилищного строительства	705	705	Местоположение границ земельного участка установлено в соответствии с требованиями законодательства.
12	59:18:0350101:14 43	Собственность	Российская Федерация, Пермский край, Добрянский городской округ, п.Камский, ул.Камская	дачное строительство с возможностью строительства индивидуальног о жилого дома и строений	Для индивидуальног о жилищного строительства	686	686	Местоположение границ земельного участка установлено в соответствии с требованиями законодательства.
13	59:18:0350101:14 44	Собственность	Российская Федерация, Пермский край, Добрянский	дачное строительство с возможностью строительства	Для индивидуальног о жилищного строительства	970	970	Местоположение границ земельного участка установлено в соответствии с



			городской округ, п.Камский, ул.Камская	индивидуальног о жилого дома и строений				требованиями законодательства.
14	59:18:0350101:10 6	Собственность	Пермский край, Добрянский район, Камское с/п, п. Камский	Для ведения личного подсобного хозяйства	Для ведения личного подсобного хозяйства (приусадебный земельный участок)	1870	1870	Местоположение границ земельного участка установлено в соответствии с требованиями законодательства.
-	ЕЗП 59:18:0350101:10 7 (входящие 59:18:0350101:18 7, 59:18:0350101:18 8)	Собственность	край Пермский, р- н Добрянский, с/п Сенькинское, п. Камский	Для ведения личного подсобного хозяйства	Для ведения личного подсобного хозяйства (приусадебный земельный участок)	3585	3690	-
15	59:18:0350101:10 76	Собственность	Пермский край, Добрянский район, п. Камский, ул. Мира	Для ведения личного подсобного хозяйства	Для ведения личного подсобного хозяйства (приусадебный земельный участок)	1118	1122	Местоположение границ земельного участка установлено, требуется уточнение местоположения границ и площади участка. Местоположение границ не соответствует фактическому, требуется исправление реестровой ошибки
16	59:18:0350101:10 8	Собственность	Пермский край, Добрянский район, Камское с/п, п. Камский	индивидуальные жилые дома	Для индивидуальног о жилищного строительства	800,2	808	Местоположение границ земельного участка установлено, требуется уточнение местоположения границ и площади участка. Местоположение границ не соответствует фактическому, требуется исправление реестровой ошибки
17	59:18:0350101:10	Собственность	Пермский край, г.	для ведения	Для	144	144	Местоположение границ



	87		Добрянка, п. Камский, ул. Мира	личного подсобного хозяйства	ведения личного подсобного хозяйства (приусадебный земельный участок)			земельного участка установлено, требуется уточнение местоположения границ и площади участка
18	59:18:0350101:1088	Собственность	Пермский край, г. Добрянка, п. Камский, ул. Мира	Для ведения личного подсобного хозяйства	Для ведения личного подсобного хозяйства (приусадебный земельный участок)	660	660	Местоположение границ земельного участка установлено, требуется уточнение местоположения границ и площади участка
19	59:18:0350101:1089	Собственность	Пермский край, Добрянский район, Сенькинское сельское поселение, п. Камский, ул. Майская, д.13, кв. 2	Для объектов жилой застройки (для размещения, обслуживания и эксплуатации квартиры №2 и приквартирного участка)	Блокированная жилая застройка	1040	1040	Местоположение границ земельного участка установлено в соответствии с требованиями законодательства.
20	59:18:0350101:109	Собственность	Пермский край, г. Добрянка, п. Камский	Для ведения личного подсобного хозяйства	Для ведения личного подсобного хозяйства (приусадебный земельный участок)	1310	1310	Местоположение границ земельного участка установлено в соответствии с требованиями законодательства.
-	59:18:0350101:110	Собственность	Российская Федерация, Пермский край, г.о. Добрянский, п. Камский, ул. Советская, з/у д.39	Для личного подсобного хозяйства	Для ведения личного подсобного хозяйства (приусадебный земельный участок)	900	900	Местоположение границ земельного участка не установлено, требуется уточнение местоположения границ и площади участка
21	59:18:0350101:1110	Собственность	Пермский край, р-н Добрянский, с/п	для ведения садоводства	Ведение садоводства	1700	1697	Местоположение границ земельного участка



			Сенькинское, п. Камский, ул. Советская, д. 39					установлено, требуется уточнение местоположения границ и площади участка. Местоположение границ не соответствует фактическому, требуется исправление реестровой ошибки
22	59:18:0350101:11 12	Собственность	Пермский край, Добрянский район, Сенькинское сельское поселение, п. Камский, ул. Майская, д. 15, кв. 2	Для объектов жилой застройки (для размещения, обслуживания и эксплуатации квартиры №2 и приквартирного участка)	Блокированная жилая застройка	1494	1494	Местоположение границ земельного участка установлено в соответствии с требованиями законодательства.
23	59:18:0350101:11 13	Собственность	Пермский край, Добрянский район, п. Камский, ул. Майская, д. 15, кв. 1	Блокированная жилая застройка	Блокированная жилая застройка	800	800	Местоположение границ земельного участка установлено в соответствии с требованиями законодательства.
24	59:18:0350101:11 14	Собственность	Российская Федерация, Пермский край, г.о. Добрянский, п. Камский, ул. 8 Марта, з/у 7	отдельно стоящие индивидуальные жилые дома с придомовыми участками с количеством этажей не более трех (включая подземные), предназначенные для круглогодичного проживания одной семьи	Для индивидуального жилищного строительства	856	861	Местоположение границ земельного участка установлено, требуется уточнение местоположения границ и площади участка. Местоположение границ не соответствует фактическому, требуется исправление реестровой ошибки



25	59:18:0350101:11 15	Собственность	Пермский край, Добрянский район, Сенькинское сельское поселение, п. Камский	для индивидуальног о жилищного строительства (строительство, реконструкция и эксплуатация жилых домов состоящих из комнат, а также помещений вспомогательног о использования, предназначенны х для удовлетворения гражданами бытовых и иных нужд (отдельно стоящие жилые дома с количеством этажей не более трех (включая подземные), предназначенны е для круглогодичног о проживания одной семьи)	Для индивидуальног о жилищного строительства	1500	1500	Местоположение границ земельного участка установлено в соответствии с требованиями законодательства.
-	59:18:0350101:11 2	Собственность	край Пермский, г. Добрянка, п. Камский, Камский с/с, возможно ул.Майская, д.15А, кв.2	Для ведения личного подсобного хозяйства	Для ведения личного подсобного хозяйства (приусадебный земельный участок)	700	700	Местоположение границ земельного участка не установлено, требуется уточнение местоположения границ и площади участка



26	59:18:0350101:11 21	Собственность	Российская Федерация, Пермский край, г.о. Добрянский, п. Камский, ул. Нагорная, з/у д. 2	для индивидуальной жилой застройки (строительство, реконструкция и эксплуатация жилых домов, состоящих из комнат, а также помещений вспомогательного использования, предназначенных для удовлетворения гражданами бытовых и иных нужд (отдельно стоящие жилые дома с количеством этажей не более трех (включая подземные), предназначенные для круглогодичного проживания одной семьи)	Для индивидуального жилищного строительства	602	626	Местоположение границ земельного участка установлено, требуется уточнение местоположения границ и площади участка. Местоположение границ не соответствует фактическому, требуется исправление реестровой ошибки
27	59:18:0350101:11 22	Собственность	Пермский край, Добрянский район, Сенькинское сельское поселение, п. Камский	для рекреационных целей (набережные)	Отдых (рекреация)	2200	2255	Местоположение границ земельного участка установлено, требуется уточнение местоположения границ и площади участка. Местоположение границ не соответствует фактическому, требуется



								исправление реестровой ошибки
28	59:18:0350101:11 33	Собственность	Российская Федерация, Пермский край, г.о. Добрянский, п. Камский, ул. Лесная, з/у 14	садовые участки, предназначенные для выращивания овощных культур, садовых деревьев и кустарников без использования пестицидов, с правом возведения хозяйственных строений и сооружений, садовых и дачных домов	Ведение садоводства	606	606	Местоположение границ земельного участка установлено в соответствии с требованиями законодательства.
29	59:18:0350101:11 34	Собственность	Пермский край, Добрянский район, Сенькинское сельское поселение, п. Камский	для ведения личного подсобного хозяйства	Для ведения личного подсобного хозяйства (приусадебный земельный участок)	1345	1345	Местоположение границ земельного участка установлено, требуется уточнение местоположения границ и площади участка
30	59:18:0350101:11 35	Собственность	Российская Федерация, Пермский край, г.о. Добрянский, п. Камский, ул. Пионерская, з/у д. 9а	Отдельно стоящие индивидуальные жилые дома с придомовыми участками с количеством этажей не более трех (включая подземные),	Для индивидуального жилищного строительства	1400	1400	Местоположение границ земельного участка установлено, требуется уточнение местоположения границ и площади участка

				предназначены для круглогодичного проживания одной семьи				
31	59:18:0350101:11 36	Собственность	Пермский край, Добрянский район, Сенькинское сельское поселение, п. Камский	строительство дачных домов (расширения земельного участка с кадастровым номером 59:18:0350101:20)	Для индивидуального жилищного строительства	1585	1588	Местоположение границ земельного участка установлено, требуется уточнение местоположения границ и площади участка. Местоположение границ не соответствует фактическому, требуется исправление реестровой ошибки
32	59:18:0350101:11 39	Собственность	Пермский край, г. Добрянка, п. Камский	под индивидуальный жилой дом с приусадебным участком	Для индивидуального жилищного строительства	1903	1908	Местоположение границ земельного участка установлено, требуется уточнение местоположения границ и площади участка. Местоположение границ не соответствует фактическому, требуется исправление реестровой ошибки
33	59:18:0350101:11 40	Собственность	Пермский край, г. Добрянка, п. Камский	под индивидуальный жилой дом с приусадебным участком	Для индивидуального жилищного строительства	1000	985	Местоположение границ земельного участка установлено, требуется уточнение местоположения границ и площади участка. Местоположение границ не соответствует фактическому, требуется исправление реестровой ошибки
34	59:18:0350101:11 41	Собственность	Пермский край, Добрянский район, Сенькинское с/п,	для личного подсобного хозяйства	Для ведения личного подсобного	2058	2058	Местоположение границ земельного участка установлено в



			пос.Камский		хозяйства (приусадебный земельный участок)			соответствии с требованиями законодательства.
35	59:18:0350101:11 43	Собственность	Пермский край, г.Добрянка, п.Камский	для индивидуальног о жилищного строительства	Для индивидуальног о жилищного строительства	1094	1097	Местоположение границ земельного участка установлено, требуется уточнение местоположения границ и площади участка. Местоположение границ не соответствует фактическому, требуется исправление реестровой ошибки
36	59:18:0350101:11 44	Собственность	Пермский край, г.Добрянка, п.Камский	для индивидуальног о жилищного строительства	Для индивидуальног о жилищного строительства	1367	1374	Местоположение границ земельного участка установлено, требуется уточнение местоположения границ и площади участка. Местоположение границ не соответствует фактическому, требуется исправление реестровой ошибки
37	59:18:0350101:11 45	Собственность	Пермский край, Добрянский район, Сенькинское сельское поселение, п. Камский	Для ведения личного подсобного хозяйства	Для ведения личного подсобного хозяйства (приусадебный земельный участок)	773	773	Местоположение границ земельного участка установлено в соответствии с требованиями законодательства.
38	59:18:0350101:11 46	Собственность	Пермский край, Добрянский район, Сенькинское сельское поселение, п. Камский	Для ведения личного подсобного хозяйства	Для ведения личного подсобного хозяйства (приусадебный земельный участок)	1227	1227	Местоположение границ земельного участка установлено в соответствии с требованиями законодательства.



39	59:18:0350101:11 47	Собственность	Российская Федерация, Пермский край, г.о. Добрянский, п. Камский, ул. Пионерская, з/у 1а	Для ведения личного подсобного хозяйства	Для ведения личного подсобного хозяйства (приусадебный земельный участок)	500	549	Местоположение границ земельного участка установлено, требуется уточнение местоположения границ и площади участка. Местоположение границ не соответствует фактическому, требуется исправление реестровой ошибки
40	59:18:0350101:11 48	Собственность	Пермский край, Добрянский район, Сенькинское с/п, п.Камский	индивидуальное жилищное строительство (для расширения земельного участка)	Для индивидуальног о жилищного строительства	608	804	Местоположение границ земельного участка установлено, требуется уточнение местоположения границ и площади участка. Местоположение границ не соответствует фактическому, требуется исправление реестровой ошибки
41	59:18:0350101:11 49	Собственность	Пермский край, Добрянский район, Сенькинское с/п, п.Камский	индивидуальное жилищное строительство (для расширения земельного участка)	Для индивидуальног о жилищного строительства	500	506	Местоположение границ земельного участка установлено, требуется уточнение местоположения границ и площади участка. Местоположение границ не соответствует фактическому, требуется исправление реестровой ошибки
42	59:18:0350101:11 50	Собственность	Пермский край, Добрянский район, Сенькинское сельское поселение, п. Камский, ул. Мира, в районе д.3а	индивидуальные жилые дома с приусадебными земельными участками (для расширения земельного участка)	Для индивидуальног о жилищного строительства	305	301	Местоположение границ земельного участка установлено, требуется уточнение местоположения границ и площади участка. Местоположение границ не соответствует фактическому, требуется



								исправление реестровой ошибки
43	59:18:0350101:11 51	Собственность	Пермский край, Добрянский район, Сенькинское сельское поселение, п.Камский, ул.Мира, в районе д.3а	индивидуальные жилые дома с приусадебными земельными участками	Для индивидуальног о жилищного строительства	197	197	Местоположение границ земельного участка установлено в соответствии с требованиями законодательства.
-	59:18:0350101:11 53	-	Пермский край, Добрянский район, п. Камский	для ведения личного подсобного хозяйства	Для ведения личного подсобного хозяйства (приусадебный земельный участок)	20000	20000	Местоположение границ земельного участка не установлено, требуется уточнение местоположения границ и площади участка
44	59:18:0350101:11 56	Аренда	Пермский край, Добрянский район, Сенькинское сельское поселение, п. Камский	под объекты инженерного оборудования электроснабжен ия	Энергетика	82	82	Местоположение границ земельного участка установлено в соответствии с требованиями законодательства.
45	59:18:0350101:11 57	Собственность	Пермский край, Добрянский район, Сенькинское сельское поселение, п. Камский, ул. Уральская, д. 11, кв. 1	Строительство, реконструкция и эксплуатация жилых домов (для размещения, обслуживания и эксплуатации квартиры №1 и приквартирного участка)	Блокированная жилая застройка	1026	1030	Местоположение границ земельного участка установлено, требуется уточнение местоположения границ и площади участка. Местоположение границ не соответствует фактическому, требуется исправление реестровой ошибки
46	59:18:0350101:11 58	Собственность	Пермский край, Добрянский район, Сенькинское сельское	для садоводства	Ведение садовод ства	1500	1500	Местоположение границ земельного участка установлено в соответствии с



			поселение, п. Камский					требованиями законодательства.
47	59:18:0350101:11 59	Собственность	Пермский край, Добрянский район, Сенькинское сельское поселение, п. Камский	для садоводства	Ведение садоводства	1480	1480	Местоположение границ земельного участка установлено в соответствии с требованиями законодательства.
48	59:18:0350101:11 60	Аренда	Пермский край, Добрянский муниципальный район, Сенькинское сельское поселение, п. Камский, ВЛ 6 кВ ф.Хохловский	Под объекты инженерного оборудования электроснабжения	Энергетика	2	2	Местоположение границ земельного участка установлено в соответствии с требованиями законодательства.
49	59:18:0350101:11 63	Собственность	Пермский край, Добрянский район, Сенькинское с/п, п. Камский, ул. Мира	Индивидуальные жилые дома	Для индивидуального жилищного строительства	2178	2218	Местоположение границ земельного участка установлено, требуется уточнение местоположения границ и площади участка. Местоположение границ не соответствует фактическому, требуется исправление реестровой ошибки
50	59:18:0350101:11 66	Собственность	Пермский край, Добрянский район, Сенькинское сельское поселение, п. Камский	площадки для отдыха с элементами озеленения	Благоустройство территории	1630	1630	Местоположение границ земельного участка установлено, требуется уточнение местоположения границ и площади участка. Местоположение границ не соответствует фактическому, требуется исправление реестровой ошибки
51	59:18:0350101:11	Собственность	Российская	индивидуальные	Для	895	895	Местоположение границ



	69		Федерация, Пермский край, г.о. Добрянский, п. Камский, ул. Камская, з/у 28А	жилые дома (расширение земельного участка)	индивидуальног о жилищного строительства			земельного участка установлено в соответствии с требованиями законодательства.
52	59:18:0350101:11 71	Собственность	Пермский край, Добрянский район, Сенькинское сельское поселение, п. Камский, ул. Камская, д. 15, кв. 1	Строительство, реконструкция и эксплуатация жилых домов (для размещения, обслуживания, эксплуатации квартиры № 1 и приквартирного участка)	Для индивидуальног о жилищного строительства	1463	1443	Местоположение границ земельного участка установлено, требуется уточнение местоположения границ и площади участка. Местоположение границ не соответствует фактическому, требуется исправление реестровой ошибки
53	59:18:0350101:11 72	Собственность	Пермский край, Добрянский район, Сенькинское сельское поселение, п. Камский, улица Мира, д. 4"а"	индивидуальные жилые дома	Для индивидуальног о жилищного строительства	600	600	Местоположение границ земельного участка установлено в соответствии с требованиями законодательства.
54	59:18:0350101:11 73	Собственность	Пермский край, Добрянский район, Сенькинское сельское поселение, п. Камский, ул. Камская, д. 21, кв. 1	жилая застройка (для размещения, обслуживания и эксплуатации квартиры № 1 и приквартирного участка)	Блокированная жилая застройка	1204	1220	Местоположение границ земельного участка установлено, требуется уточнение местоположения границ и площади участка. Местоположение границ не соответствует фактическому, требуется исправление реестровой ошибки
55	59:18:0350101:11 74	Собственность	Пермский край, Добрянский район, Сенькинское сельское поселение,	Индивидуальны е жилые дома (расширение земельного участка)	Для индивидуальног о жилищного строительства	200	202	Местоположение границ земельного участка установлено, требуется уточнение местоположения границ и площади участка.

			п.Камский					Местоположение границ не соответствует фактическому, требуется исправление реестровой ошибки
56	59:18:0350101:11 77	Собственность	Пермский край, Добрянский район, с/п Сенькинское, п. Камский, ул. Камская, д. 1 а	индивидуальные жилые дома	Для индивидуальног о жилищного строительства	684	701	Местоположение границ земельного участка установлено, требуется уточнение местоположения границ и площади участка. Местоположение границ не соответствует фактическому, требуется исправление реестровой ошибки
57	59:18:0350101:11 78	Собственность (Ипотека)	Российская Федерация, Пермский край, г.о. Добрянский, п. Камский, ул. Камская, з/у д.1. кв.1	индивидуальные жилые дома	Для индивидуальног о жилищного строительства	745	745	Местоположение границ земельного участка установлено, требуется уточнение местоположения границ и площади участка. Местоположение границ не соответствует фактическому, требуется исправление реестровой ошибки
58	59:18:0350101:11 79	Собственность	Российская Федерация, Пермский край, г.о. Добрянский, п Камский, ул Набережная, з/у 10	Для ведения личного подсобного хозяйства	Для ведения личного подсобного хозяйства (приусадебный земельный участок)	1578	1768	Местоположение границ земельного участка установлено, требуется уточнение местоположения границ и площади участка. Местоположение границ не соответствует фактическому, требуется исправление реестровой ошибки
-	59:18:0350101:11 8	-	Пермский край, г. Добрянка, п. Камский, Камский	Для ведения личного подсобного	Для ведения личного подсобного	2400	2400	Местоположение границ земельного участка не установлено, требуется



			с/с, возможно ул. Камская, д. 4, кв. 2	хозяйства	хозяйства (приусадебный земельный участок)			уточнение местоположения границ и площади участка
59	59:18:0350101:1180	Собственность	Пермский край, Добрянский район, с/п Сенькинское, п. Камский	Для ведения личного подсобного хозяйства	Для ведения личного подсобного хозяйства (приусадебный земельный участок)	2368	2368	Местоположение границ земельного участка установлено в соответствии с требованиями законодательства.
60	59:18:0350101:1181	Собственность	Пермский край, Добрянский район, Сенькинское сельское поселение, п. Камский, ул. Камская, д. 16	Многоквартирные блокированные жилые дома этажностью 1-3 этажа	Малоэтажная многоквартирная жилая застройка	1370	1283	Местоположение границ земельного участка установлено, требуется уточнение местоположения границ и площади участка. Местоположение границ не соответствует фактическому, требуется исправление реестровой ошибки
61	59:18:0350101:1182	Собственность	Пермский край, Добрянский район, Сенькинское с/п, п. Камский	Индивидуальные жилые дома	Для индивидуального жилищного строительства	1107	1224	Местоположение границ земельного участка установлено, требуется уточнение местоположения границ и площади участка. Местоположение границ не соответствует фактическому, требуется исправление реестровой ошибки
62	59:18:0350101:1183	Собственность	Пермский край, Добрянский район, Сенькинское с/п, п. Камский	Для ведения личного подсобного хозяйства	Для ведения личного подсобного хозяйства (приусадебный земельный участок)	1079	1163	Местоположение границ земельного участка установлено, требуется уточнение местоположения границ и площади участка. Местоположение границ не соответствует фактическому,



								требуется исправление реестровой ошибки
63	59:18:0350101:1184	Собственность	Пермский край, Добрянский район, Сенькинское сельское поселение, п. Камский, ул. Советская, д. 16, кв. 2	многоквартирные блокированные жилые дома этажностью 1-3 этажа	Блокированная жилая застройка	964	964	Местоположение границ земельного участка установлено в соответствии с требованиями законодательства.
64	59:18:0350101:1185	Собственность	Пермский край, Добрянский район, Сенькинское сельское поселение, п. Камский, ул. Советская, д. 8	административные здания, офисы различных организаций, фирм	Социальное обслуживание	707	707	Местоположение границ земельного участка установлено в соответствии с требованиями законодательства.
65	59:18:0350101:1186	Собственность (Ипотека)	Российская Федерация, Пермский край, г.о. Добрянский, п. Камский, ул. Дачная, з/у 10А	индивидуальные жилые дома	Для индивидуального жилищного строительства	2150	2150	Местоположение границ земельного участка установлено, требуется уточнение местоположения границ и площади участка. Местоположение границ не соответствует фактическому, требуется исправление реестровой ошибки
66	59:18:0350101:1187	Собственность	Российская Федерация, Пермский край, г.о. Добрянский, п. Камский, ул. Советская, з/у 29	Для индивидуального жилищного строительства	Для индивидуального жилищного строительства	1500	1486	Местоположение границ земельного участка установлено, требуется уточнение местоположения границ и площади участка. Местоположение границ не соответствует фактическому, требуется исправление реестровой ошибки



67	59:18:0350101:11 88	Собственность	Пермский край, Добрянский район, Сенькинское с/п, п.Камский	индивидуальные жилые дома	Для индивидуальног о жилищного строительства	964	977	Местоположение границ земельного участка установлено, требуется уточнение местоположения границ и площади участка. Местоположение границ не соответствует фактическому, требуется исправление реестровой ошибки
68	59:18:0350101:11 89	Собственность	Пермский край, Добрянский район, Сенькинское с/п, п.Камский	индивидуальные жилые дома	Для индивидуальног о жилищного строительства	965	985	Местоположение границ земельного участка установлено, требуется уточнение местоположения границ и площади участка. Местоположение границ не соответствует фактическому, требуется исправление реестровой ошибки
69	59:18:0350101:11 9	-	край Пермский, г. Добрянка, п. Камский, Камский с/с	Для ведения личного подсобного хозяйства	Для ведения личного подсобного хозяйства (приусадебный земельный участок)	800	800	Местоположение границ земельного участка не установлено, требуется уточнение местоположения границ и площади участка
70	59:18:0350101:11 90	Собственность	Российская Федерация, Пермский край, г.о. Добрянский, п. Камский, ул. Уральская, з/у 12	отдельно стоящие объекты культурно- бытового, социального и коммунального обслуживания (клубы)	Социальное обслуживание	2655	2655	Местоположение границ земельного участка установлено в соответствии с требованиями законодательства.
71	59:18:0350101:11 92	Собственность	Пермский край, Добрянский район,	Многokвартирн ые	Блокированная жилая застройка	820	1040	Местоположение границ земельного участка



			Сенькинское сельское поселение, п. Камский, ул. Лесная, д. 9, кв. 2	блокированные жилые дома этажностью 1 - 3 этажа				установлено, требуется уточнение местоположения границ и площади участка. Местоположение границ не соответствует фактическому, требуется исправление реестровой ошибки
72	59:18:0350101:1193	Собственность	Пермский край, Добрянский район, Сенькинское сельское поселение, п. Камский	Отдельно стоящие индивидуальные жилые дома с придомовыми участками с количеством этажей не более трех (включая подземные), предназначенные для круглогодичного проживания одной семьи	Для индивидуального жилищного строительства	600	622	Местоположение границ земельного участка установлено, требуется уточнение местоположения границ и площади участка. Местоположение границ не соответствует фактическому, требуется исправление реестровой ошибки
-	59:18:0350101:1194	Собственность	Пермский край, Добрянский район, Сенькинское с/п, п. Камский, возможно ул. Дачная, д. 9	Для ведения личного подсобного хозяйства	Для ведения личного подсобного хозяйства (приусадебный земельный участок)	500	500	Местоположение границ земельного участка не установлено, требуется уточнение местоположения границ и площади участка
73	59:18:0350101:1195	Собственность	Пермский край, Добрянский район, Сенькинское с/п, п. Камский	строительство и эксплуатация зданий, сооружений, предназначенных для воспитания, образования и	Дошкольное, начальное и среднее общее образование	9316	9316	Местоположение границ земельного участка установлено в соответствии с требованиями законодательства.



				просвещения: детские ясли, детские сады и иные учреждения дошкольного образования; школы, и иные учреждения начального и среднего общего образования; художественные , музыкальные школы и образовательные кружки, и иные учреждения специального образования				
74	59:18:0350101:11 96	Собственность	Пермский край, Добрянский район, Сенькинское с/п, п. Камский, ул. Мира	Индивидуальны е жилые дома	Для индивидуальног о жилищного строительства	741	745	Местоположение границ земельного участка установлено, требуется уточнение местоположения границ и площади участка. Местоположение границ не соответствует фактическому, требуется исправление реестровой ошибки
75	59:18:0350101:12	Собственность	Пермский край, г. Добрянка, п. Камский, ул. Камская, дом 13-3	Для ведения личного подсобного хозяйства	Для ведения личного подсобного хозяйства (приусадебный земельный участок)	500	500	Местоположение границ земельного участка установлено в соответствии с требованиями законодательства.
76	59:18:0350101:12	Собственность	Пермский край,	Индивидуальны	Для	1192	1207	Местоположение границ



	03		Добрянский район, п. Камский, ул. Мира	е жилые дома с приусадебными участками	индивидуальног о жилищного строительства			земельного участка установлено, требуется уточнение местоположения границ и площади участка. Местоположение границ не соответствует фактическому, требуется исправление реестровой ошибки
77	59:18:0350101:12 04	Собственность	Российская Федерация, Пермский край, г.о. Добрянский, п. Камский, ул. Мира, з/у 9Б	Индивидуальны е жилые дома с приусадебными участками	Для индивидуальног о жилищного строительства	1699	1677	Местоположение границ земельного участка установлено, требуется уточнение местоположения границ и площади участка. Местоположение границ не соответствует фактическому, требуется исправление реестровой ошибки
78	59:18:0350101:12 1	Собственность	край Пермский, г. Добрянка, п. Камский, Камский с/с, ул. Нагорная, дом 5, квартира 1	Для ведения личного подсобного хозяйства	Для ведения личного подсобного хозяйства (приусадебный земельный участок)	2335,16	2335	Местоположение границ земельного участка установлено в соответствии с требованиями законодательства.
79	59:18:0350101:12 14	Собственность	Пермский край, г. Добрянка, Сенькинское с/п, п. Камский	Территории баз отдыха	Отдых (рекреация)	3239	3239	Местоположение границ земельного участка установлено в соответствии с требованиями законодательства.
80	59:18:0350101:12 15	Собственность	Пермский край, г. Добрянка, Сенькинское с/п, п. Камский	Территории баз отдыха	Отдых (рекреация)	1089	1089	Местоположение границ земельного участка установлено в соответствии с требованиями законодательства.



81	59:18:0350101:12 16	Собственность	Пермский край, г. Добрянка, Сенькинское с/п, п. Камский	Территории баз отдыха	Отдых (рекреация)	2828	2828	Местоположение границ земельного участка установлено в соответствии с требованиями законодательства.
82	59:18:0350101:12 17	Собственность	Пермский край, г. Добрянка, Сенькинское с/п, п. Камский	Территории баз отдыха	Отдых (рекреация)	1325	1325	Местоположение границ земельного участка установлено в соответствии с требованиями законодательства.
83	59:18:0350101:12 18	Собственность	Пермский край, г. Добрянка, Сенькинское с/п, п. Камский	Территории баз отдыха	Отдых (рекреация)	3239	3239	Местоположение границ земельного участка установлено в соответствии с требованиями законодательства.
84	59:18:0350101:12 19	Собственность	Пермский край, г. Добрянка, Сенькинское с/п, п. Камский	Территории баз отдыха	Отдых (рекреация)	1260	1260	Местоположение границ земельного участка установлено в соответствии с требованиями законодательства.
85	59:18:0350101:12 2	Собственность	Пермский край, г. Добрянка, п. Камский, Камский с/с	Для ведения личного подсобного хозяйства	Для ведения личного подсобного хозяйства (приусадебный земельный участок)	1000	995	Местоположение границ земельного участка установлено, требуется уточнение местоположения границ и площади участка. Местоположение границ не соответствует фактическому, требуется исправление реестровой ошибки
86	59:18:0350101:12 20	Аренда	Пермский край, Добрянский район, Сенькинское сельское	объекты торговли и общественного питания (бары,	Общественное п итание	150	150	Местоположение границ земельного участка установлено в соответствии с



			поселение, п. Камский, улица Уральская, д. 8"б"	кафе, закусочные, столовые)				требованиями законодательства.
87	59:18:0350101:12 21	Собственность	Российская Федерация, Пермский край, г.о. Добрянский, п. Камский, ул. Пионерская, з/у 1Б	Для индивидуального жилищного строительства	Для индивидуального жилищного строительства	850	855	Местоположение границ земельного участка установлено, требуется уточнение местоположения границ и площади участка. Местоположение границ не соответствует фактическому, требуется исправление реестровой ошибки
88	59:18:0350101:12 22	Собственность	Российская Федерация, Пермский край, г.о. Добрянский, п. Камский, ул. Пионерская, з/у д. 3. кв. 2.	Отдельно стоящие индивидуальные жилые дома с придомовыми участками количеством этажей не более трех (включая подземные), предназначенные для круглогодичного проживания одной семьи	Для индивидуального жилищного строительства	1618	1720	Местоположение границ земельного участка установлено, требуется уточнение местоположения границ и площади участка. Местоположение границ не соответствует фактическому, требуется исправление реестровой ошибки
89	59:18:0350101:12 28	Аренда	Пермский край, Добрянский район, Сенькинское с/п, п. Камский, ул. Лесная	садовые участки, предназначенные для выращивания овощных культур, садовых деревьев и кустарников без	Ведение садоводства	1200	1200	Местоположение границ земельного участка установлено в соответствии с требованиями законодательства.



				использования пестицидов, с правом возведения хозяйственных строений и сооружений, садовых и дачных домов				
90	59:18:0350101:12 3	Собственность	Пермский край, р-н Добрянский, с/п Сенькинское, п Камский	Для ведения личного подсобного хозяйства	Для ведения личного подсобного хозяйства (приусадебный земельный участок)	1500	1394	Местоположение границ земельного участка не установлено, требуется уточнение местоположения границ и площади участка
91	59:18:0350101:12 31	Собственность	Пермский край, Добрянский район, Сенькинское сельское поселение, п.Камский, ул.Советская	дачное строительство с возможностью строительства индивидуального жилого дома и строений	Для индивидуального жилищного строительства	1438	1354	Местоположение границ земельного участка установлено, требуется уточнение местоположения границ и площади участка. Местоположение границ не соответствует фактическому, требуется исправление реестровой ошибки
92	59:18:0350101:12 34	Собственность	Пермский край, Добрянский район, Сенькинское сельское поселение, п. Камский	индивидуальные жилые дома	Для индивидуального жилищного строительства	1013	1049	Местоположение границ земельного участка установлено, требуется уточнение местоположения границ и площади участка. Местоположение границ не соответствует фактическому, требуется исправление реестровой ошибки
93	59:18:0350101:12 37	Собственность	Российская Федерация,	садовые участки,	Ведение садоводства	3000	3000	Местоположение границ земельного



			Пермский край, г.о. Добрянский, п. Камский, ул. Советская, з/у 27	предназначены е для выращивания овощных культур, садовых деревьев и кустарников без использования пестицидов, с правом возведения хозяйственных строений и сооружений, садовых и дачных домов					участка установлено в соответствии с требованиями законодательства.
94	59:18:0350101:12 38	Собственность	Пермский край, Добрянский р-н, Сенькинское с/п, п. Камский, ул. Лесная	Многokвартирные блокированные жилые дома этажностью 1-3 этажа	Блокированная жилая застройка	1770	1801	Местоположение границ земельного участка установлено, требуется уточнение местоположения границ и площади участка. Местоположение границ не соответствует фактическому, требуется исправление реестровой ошибки	
95	59:18:0350101:12 39	Собственность	Российская Федерация, Пермский край, г.о. Добрянский, п Камский, ул Камская, з/у д.9. кв.2.	индивидуальные жилые дома	Для индивидуального строительства	837	837	Местоположение границ земельного участка установлено в соответствии с требованиями законодательства.	
96	59:18:0350101:12 5	Собственность	Пермский край, г. Добрянка, п. Камский, Камский с/с	Для ведения личного подсобного хозяйства	Для ведения личного подсобного хозяйства	1100	1100	Местоположение границ земельного участка установлено в соответствии с	



					(приусадебный земельный участок)			требованиями законодательства.
97	59:18:0350101:12 6	Собственность	край Пермский, г. Добрянка, п. Камский, Камский с/с, ул. Дачная 2	Для ведения личного подсобного хозяйства	Для ведения личного подсобного хозяйства (приусадебный земельный участок)	400	565	Местоположение границ земельного участка не установлено, требуется уточнение местоположения границ и площади участка
98	59:18:0350101:12 7	Собственность	Пермский край, Добрянский р-н, Сенькинское с/п, п. Камский	Для ведения личного подсобного хозяйства	Для ведения личного подсобного хозяйства (приусадебный земельный участок)	990	1375	Местоположение границ земельного участка установлено, требуется уточнение местоположения границ и площади участка. Местоположение границ не соответствует фактическому, требуется исправление реестровой ошибки
99	59:18:0350101:12 9	Собственность	Российская Федерация, Пермский край, г.о. Добрянский, п. Камский, ул. Лесная, з/у 17 (возможно ул Лесная, д 15, кв 1)	Для ведения личного подсобного хозяйства	Для ведения личного подсобного хозяйства (приусадебный земельный участок)	1000	800	Местоположение границ земельного участка не установлено, требуется уточнение местоположения границ и площади участка
100	59:18:0350101:13 0	Собственность	край Пермский, г. Добрянка, п. Камский, Камский с/с	Для ведения личного подсобного хозяйства	Для ведения личного подсобного хозяйства (приусадебный земельный участок)	1000	1199	Местоположение границ земельного участка не установлено, требуется уточнение местоположения границ и площади участка
101	59:18:0350101:13 2	Собственность	край Пермский, район Добрянский, г. Добрянка, п.	Для ведения личного подсобного	Для ведения личного подсобного	3092	3092	Местоположение границ земельного участка установлено, требуется



			Камский, Сенькинское с/п	хозяйства	хозяйства (приусадебный земельный участок)			уточнение местоположения границ и площади участка. Местоположение границ не соответствует фактическому, требуется исправление реестровой ошибки
102	59:18:0350101:13 4	Собственность	край Пермский, район Добрянский, г. Добрянка, п. Камский, Камский с/с, (возможно ул.Лесная, д.7, кв.2)	Для ведения личного подсобного хозяйства	Для ведения личного подсобного хозяйства (приусадебный земельный участок)	1200	1304	Местоположение границ земельного участка не установлено, требуется уточнение местоположения границ и площади участка
103	59:18:0350101:13 5	-	край Пермский, г. Добрянка, п. Камский, Камский с/с	Для ведения личного подсобного хозяйства	Для ведения личного подсобного хозяйства (приусадебный земельный участок)	700	829	Местоположение границ земельного участка не установлено, требуется уточнение местоположения границ и площади участка
104	59:18:0350101:13 60	Собственность	Российская Федерация, Пермский край, г.о. Добрянский, п. Камский, ул. Камская, з/у 24	индивидуальные жилые дома	Для индивидуальног о жилищного строительства	1622	1622	Местоположение границ земельного участка установлено в соответствии с требованиями законодательства.
105	59:18:0350101:13 61	Собственность	Российская Федерация, Пермский край, г.о. Добрянский, п. Камский, ул. Камская, з/у 24а	индивидуальные жилые дома	Для индивидуальног о жилищного строительства	1112	1112	Местоположение границ земельного участка установлено в соответствии с требованиями законодательства.
106	59:18:0350101:13 62	Собственность	Российская Федерация, Пермский край, г.о. Добрянский, п. Камский, ул.	для индивидуальног о жилищного строительсва	Для индивидуальног о жилищного строительства	1115	1114	Местоположение границ земельного участка установлено, требуется уточнение местоположения границ и площади участка.



			Уральская, з/у 2/1					Местоположение границ не соответствует фактическому, требуется исправление реестровой ошибки
107	59:18:0350101:13 63	Аренда	Российская Федерация, Пермский край, г.о. Добрянский, п. Камский, ул. Советская, з/у 33	садовые участки, предназначенные для выращивания овощных культур, садовых деревьев и кустарников без использования пестицидов, с правом возведения хозяйственных строений и сооружений, садовых и дачных домов	Ведение садоводства	1500	1500	Местоположение границ земельного участка установлено в соответствии с требованиями законодательства.
108	59:18:0350101:13 64	Собственность	Пермский край, Добрянский район, Сенькинское сельское поселение, п.Камский, в юго-восточной части кадастрового квартала 59:18:0350101	кладбища	Ритуальная деятельность	4405	4405	Местоположение границ земельного участка установлено в соответствии с требованиями законодательства.
109	59:18:0350101:13 65	Собственность	Российская Федерация, край Пермский, г.о. Добрянский, п	объекты, связанные с отправлением культа	Культурное развитие	2526	2609	Местоположение границ земельного участка установлено, требуется уточнение местоположения



			Камский, ул Камская, зу 22А					границ и площади участка. Местоположение границ не соответствует фактическому, требуется исправление реестровой ошибки
110	59:18:0350101:13 66	Собственность	Пермский край, р- н Добрянский, с/п Сенькинское, п Камский, Камская ул	дачное строительство с возможностью строительства индивидуальног о жилого дома и строений	Для индивидуальног о жилищного строительства	1210	1280	Местоположение границ земельного участка установлено, требуется уточнение местоположения границ и площади участка. Местоположение границ не соответствует фактическому, требуется исправление реестровой ошибки
111	59:18:0350101:13 69	Собственность	Российская Федерация, Пермский край, г.о. Добрянский, п. Камский, ул. Мира, з/у 3	Индивидуальны е жилые дома	Для индивидуальног о жилищного строительства	1375	1488	Местоположение границ земельного участка установлено, требуется уточнение местоположения границ и площади участка. Местоположение границ не соответствует фактическому, требуется исправление реестровой ошибки
112	59:18:0350101:13 7	Собственность	край Пермский, г. Добрянка, п. Камский, Камский с/с	Для ведения личного подсобного хозяйства	Для ведения личного подсобного хозяйства (приусадебный земельный участок)	700	1181	Местоположение границ земельного участка не установлено, требуется уточнение местоположения границ и площади участка
113	59:18:0350101:13 71	Аренда	Российская Федерация, Пермский край, г.о. Добрянский, п. Камский, ул.	садовые участки, предназначенны е для выращивания	Ведение садовод ства	1500	1500	Местоположение границ земельного участка установлено в соответствии с требованиями



			Советская, з/у 34	овощных культур, садовых деревьев и кустарников без использования пестицидов, с правом возведения хозяйственных строений и сооружений, садовых и дачных домов				законодательства.
114	59:18:0350101:13 72	Собственность	Российская Федерация, Пермский край, г.о. Добрянский, п. Камский, ул. Майская, з/у 2а	отдельно стоящие индивидуальные жилые дома с придомовыми участками с количеством этажей не более трех (включая подземные), предназначенные для круглогодичного проживания одной семьи	Для индивидуального жилищного строительства	958	958	Местоположение границ земельного участка установлено в соответствии с требованиями законодательства.
115	59:18:0350101:13 75	Собственность	Российская Федерация, Пермский край, г.о. Добрянский, п. Камский, ул. Советская, з/у 19/2	Индивидуальные жилые дома с приусадебными участками	Для индивидуального жилищного строительства	1070	1070	Местоположение границ земельного участка установлено в соответствии с требованиями законодательства.
116	59:18:0350101:13 79	Собственность	Российская Федерация, Пермский край,	индивидуальные жилые дома	Для индивидуального жилищного	2415	2415	Местоположение границ земельного участка установлено в



			г.о. Добрянский, п. Камский, ул. Советская, з/у 2		строительства			соответствии с требованиями законодательства.
117	59:18:0350101:1383	Аренда	Российская Федерация, Пермский край, г.о. Добрянский, п. Камский, ул. Нагорная, з/у 12	отдельно стоящие индивидуальные жилые дома с придомовыми участками с количеством этажей не более трех (включая подземные), предназначены для круглогодичного проживания одной семьи	Для индивидуального жилищного строительства	1016	963	Местоположение границ земельного участка установлено, требуется уточнение местоположения границ и площади участка. Местоположение границ не соответствует фактическому, требуется исправление реестровой ошибки
118	59:18:0350101:1384	-	Российская Федерация, Пермский край., г. Добрянка, Сенькинское сельское поселение, п. Камский, ул. Камская, в северо-восточной части кадастрового квартала 59:18:0350101	индивидуальные жилые дома	Для индивидуального жилищного строительства	600	600	Местоположение границ земельного участка установлено в соответствии с требованиями законодательства.
119	59:18:0350101:1386	Собственность	Российская Федерация, Пермский край, г.о. Добрянский, п. Камский, ул. Камская, з/у 5	строительство, реконструкция и эксплуатация жилых домов, состоящих из комнат, а также помещений	Для индивидуального жилищного строительства	2210	2246	Местоположение границ земельного участка установлено, требуется уточнение местоположения границ и площади участка. Местоположение границ не соответствует фактическому,



				вспомогательного использования, предназначенных для удовлетворения гражданами бытовых и иных нужд (отдельно стоящие жилые дома с количеством этажей не более трех (включая подземные), предназначенные для круглогодичного проживания одной семьи				требуется исправление реестровой ошибки
120	59:18:0350101:1387	Собственность	Российская Федерация, Пермский край, г.о. Добрянский, п. Камский, ул. Камская, з/у 5А	строительство, реконструкция и эксплуатация жилых домов, состоящих из комнат, а также помещений вспомогательного использования, предназначенных для удовлетворения гражданами бытовых и иных нужд (отдельно стоящие жилые дома с	Для индивидуального жилищного строительства	767	803	Местоположение границ земельного участка установлено, требуется уточнение местоположения границ и площади участка. Местоположение границ не соответствует фактическому, требуется исправление реестровой ошибки



				количеством этажей не более трех (включая подземные), предназначенные для круглогодичного проживания одной семьи				
121	59:18:0350101:13 89	Собственность	Российская Федерация, Пермский край, г.о. Добрянский, п. Камский, ул. Советская, з/у 12Б	Магазины	Магазины	657	635	Местоположение границ земельного участка установлено, требуется уточнение местоположения границ и площади участка. Местоположение границ не соответствует фактическому, требуется исправление реестровой ошибки
-	59:18:0350101:13 9	-	Пермский край, г. Добрянка, Камский с/с, п. Камский	Для ведения личного подсобного хозяйства	Для ведения личного подсобного хозяйства (приусадебный земельный участок)	2000	2000	Местоположение границ земельного участка не установлено, требуется уточнение местоположения границ и площади участка
122	59:18:0350101:13 90	Собственность	Пермский край, г. Добрянка, п. Камский	Для индивидуального жилищного строительства	Для индивидуального жилищного строительства	1448	1463	Местоположение границ земельного участка установлено, требуется уточнение местоположения границ и площади участка. Местоположение границ не соответствует фактическому, требуется исправление реестровой ошибки
123	59:18:0350101:13 91	Собственность	Пермский край, г. Добрянка, п.	Для индивидуального	Для индивидуального	1820	1875	Местоположение границ земельного участка



			Камский	о жилищного строительства	о жилищного строительства			установлено, требуется уточнение местоположения границ и площади участка. Местоположение границ не соответствует фактическому, требуется исправление реестровой ошибки
124	59:18:0350101:13 92	Собственность	Российская Федерация, Пермский край, г.о. Добрянский, п. Камский, ул. Мира, з/у 1А-1	блокированная жилая застройка	Блокированная жилая застройка	829	888	Местоположение границ земельного участка установлено, требуется уточнение местоположения границ и площади участка. Местоположение границ не соответствует фактическому, требуется исправление реестровой ошибки
125	59:18:0350101:13 93	Собственность	Пермский край, г. Добрянка, п. Камский, в юго- западной части кадастрового квартала 59:18:0350101	Ведение садоводства	Ведение садовод ства	1382	1382	Местоположение границ земельного участка установлено в соответствии с требованиями законодательства.
126	59:18:0350101:13 94	Аренда	Пермский край, г. Добрянка, п. Камский, в юго- западной части кадастрового квартала 59:18:0350101	Ведение садоводства	Ведение садовод ства	1402	1402	Местоположение границ земельного участка установлено в соответствии с требованиями законодательства.
127	59:18:0350101:13 95	Собственность	Российская Федерация, Пермский край, г.о. Добрянский, п. Камский, ул. Майская, з/у 11/1	блокированная жилая застройка	Блокированная жилая застройка	826	826	Местоположение границ земельного участка установлено в соответствии с требованиями законодательства.



128	59:18:0350101:13 96	Собственность	Российская Федерация, Пермский край, г.о. Добрянский, п. Камский, ул. Дачная, з/у 9	Для индивидуального жилищного строительства	Для индивидуального жилищного строительства	1940	2163	Местоположение границ земельного участка установлено, требуется уточнение местоположения границ и площади участка. Местоположение границ не соответствует фактическому, требуется исправление реестровой ошибки
129	59:18:0350101:13 97	Аренда	Пермский край, Добрянский городской округ, п. Камский, ул. Советская	для индивидуального жилищного строительства	Для индивидуального жилищного строительства	1900	1900	Местоположение границ земельного участка установлено в соответствии с требованиями законодательства.
130	59:18:0350101:13 98	Собственность	Пермский край, Добрянский городской округ, п. Камский, ул. Советская	ведение садоводства	Ведение садоводства	1500	1500	Местоположение границ земельного участка установлено в соответствии с требованиями законодательства.
131	59:18:0350101:13 99	Собственность	Российская Федерация, Пермский край, г.о. Добрянский, п. Камский, ул. Дачная, з/у 9А	Для индивидуального жилищного строительства	Для индивидуального жилищного строительства	600	600	Местоположение границ земельного участка установлено в соответствии с требованиями законодательства.
132	59:18:0350101:14	Собственность	край Пермский, р-н Добрянский, с/п Сенькинское, п. Камский, ул. Камская	Для ведения личного подсобного хозяйства	Для ведения личного подсобного хозяйства (приусадебный земельный участок)	1117,2	1145	Местоположение границ земельного участка установлено, требуется уточнение местоположения границ и площади участка. Местоположение границ не соответствует фактическому, требуется исправление реестровой ошибки



133	59:18:0350101:14 03	Аренда	Пермский край, г.о. Добрянский, п. Камский, ул. Советская	для индивидуальног о жилищного строительства	Для индивидуальног о жилищного строительства	2500	2500	Местоположение границ земельного участка установлено в соответствии с требованиями законодательства.
134	59:18:0350101:14 04	-	Российская Федерация, г.о. Добрянский, п. Камский, ул. Уральская	Для ведения личного подсобного хозяйства	Для ведения личного подсобного хозяйства (приусадебный земельный участок)	1376	1416	Местоположение границ земельного участка установлено, требуется уточнение местоположения границ и площади участка. Местоположение границ не соответствует фактическому, требуется исправление реестровой ошибки
135	59:18:0350101:14 05	Аренда	Пермский край, г.о. Добрянский, п. Камский, ул. Советская	для индивидуальног о жилищного строительства	Для индивидуальног о жилищного строительства	2500	2500	Местоположение границ земельного участка установлено в соответствии с требованиями законодательства.
136	59:18:0350101:14 08	Аренда	Пермский край, г.о. Добрянский, п. Камский, ул. Советская	ведение садоводства	Ведение садовод ства	1500	1500	Местоположение границ земельного участка установлено в соответствии с требованиями законодательства.
-	ЕЗП 59:18:0350101:14 1 (входящие 59:18:0350101:99 1, 59:18:0350101:99 2)	Собственность	Пермский край, Добрянский район, Сенькинское с/п, п. Камский	Для ведения личного подсобного хозяйства	Для ведения личного подсобного хозяйства (приусадебный земельный участок)	657	1126	-
137	59:18:0350101:14 10	Собственность	Российская Федерация, Пермский край,	здравоохранение (амбулаторно- поликлиническо	Здравоохранение	505	505	Местоположение границ земельного участка установлено в

			г.о. Добрянский, п Камский, ул Советская, з/у 8В	е обслуживание)				соответствии с требованиями законодательства.
138	59:18:0350101:14 12	Собственность	Российская Федерация, Пермский край, г.о. Добрянский, п Камский, ул Пионерская, з/у 7/1	блокированная жилая застройка	Блокированная жилая застройка	1743	1743	Местоположение границ земельного участка установлено в соответствии с требованиями законодательства.
139	59:18:0350101:14 14	Собственность	Российская Федерация, Пермский край, г.о. Добрянский, п Камский, ул Пионерская, з/у 7/2	блокированная жилая застройка	Блокированная жилая застройка	1444	1444	Местоположение границ земельного участка установлено в соответствии с требованиями законодательства.
140	59:18:0350101:14 15	-	Российская Федерация, Пермский край, г.о. Добрянский, п Камский, ул Майская, з/у 4/1	Для ведения личного подсобного хозяйства	Для ведения личного подсобного хозяйства (приусадебный земельный участок)	1180	1184	Местоположение границ земельного участка установлено, требуется уточнение местоположения границ и площади участка. Местоположение границ не соответствует фактическому, требуется исправление реестровой ошибки
141	59:18:0350101:14 16	Собственность	Российская Федерация, Пермский край, г.о. Добрянский, п Камский, ул Уральская, з/у 11/2	Блокированная жилая застройка	Блокированная жилая застройка	912	903	Местоположение границ земельного участка установлено, требуется уточнение местоположения границ и площади участка. Местоположение границ не соответствует фактическому, требуется исправление реестровой ошибки
142	59:18:0350101:14 17	Собственность	Российская Федерация, Пермский край,	Для индивидуального жилищного	Для индивидуального жилищного	604	647	Местоположение границ земельного участка установлено, требуется



			г.о. Добрянский, п Камский, ул Дачная, з/у 9Б	строительства	строительства			уточнение местоположения границ и площади участка. Местоположение границ не соответствует фактическому, требуется исправление реестровой ошибки
143	59:18:0350101:14 19	Собственность	Российская федерация, край Пермский, г.о. Добрянский, п Камский, ул Советская, зу 37	ведение садоводства	Ведение садоводства	1500	1500	Местоположение границ земельного участка установлено в соответствии с требованиями законодательства.
144	59:18:0350101:14 2	Собственность	край Пермский, Добрянский район, Сенькинское с/п, п.Камский, возможно ул.Уральская, д.15, кв.2	Для ведения личного подсобного хозяйства	Для ведения личного подсобного хозяйства (приусадебный земельный участок)	1200	1677	Местоположение границ земельного участка не установлено, требуется уточнение местоположения границ и площади участка
145	59:18:0350101:14 20	Собственность	Пермский край, Добрянский городской округ, п. Камский	Для ведения личного подсобного хозяйства	Для ведения личного подсобного хозяйства (приусадебный земельный участок)	1595	1600	Местоположение границ земельного участка установлено в соответствии с требованиями законодательства. Местоположение границ не соответствует фактическому, требуется исправление реестровой ошибки
146	59:18:0350101:14 23	Собственность	Пермский край, Добрянский городской округ, поселок Камский, улица Лесная, земельный участок 16	для индивидуального жилищного строительства	Для индивидуального жилищного строительства	989	1002	Местоположение границ земельного участка установлено, требуется уточнение местоположения границ и площади участка. Местоположение границ не соответствует фактическому,



								требуется исправление реестровой ошибки
147	59:18:0350101:14 25	Собственность	Пермский край, г.о. Добрянский, п. Камский, ул. Лесная	для индивидуальног о жилищного строительства	Для индивидуальног о жилищного строительства	750	782	Местоположение границ земельного участка установлено, требуется уточнение местоположения границ и площади участка. Местоположение границ не соответствует фактическому, требуется исправление реестровой ошибки
148	59:18:0350101:14 26	Собственность	Российская Федерация, край Пермский, г.о. Добрянский, п Камский, ул Советская, зу 38	Для индивидуальног о жилищного строительства	Для индивидуальног о жилищного строительства	1308	1308	Местоположение границ земельного участка установлено в соответствии с требованиями законодательства.
149	59:18:0350101:14 27	Собственность	Российская Федерация, Пермский край, г.о. Добрянский, п. Камский, ул. Майская	Блокированная жилая застройка	Блокированная жилая застройка	898	925	Местоположение границ земельного участка установлено, требуется уточнение местоположения границ и площади участка. Местоположение границ не соответствует фактическому, требуется исправление реестровой ошибки
150	59:18:0350101:14 28	Собственность	Российская Федерация, край Пермский, г.о. Добрянский, п Камский, ул Уральская, зу 5/1	Блокированная жилая застройка	Блокированная жилая застройка	751	760	Местоположение границ земельного участка установлено, требуется уточнение местоположения границ и площади участка. Местоположение границ не соответствует фактическому, требуется исправление реестровой



								ошибки
151	59:18:0350101:14 29	Собственность	Российская Федерация, край Пермский, г.о. Добрянский, п Камский, ул Уральская, зу 16/1	блокированная жилая застройка	Блокированная жилая застройка	1459	1459	Местоположение границ земельного участка установлено в соответствии с требованиями законодательства.
152	59:18:0350101:14 3	Собственность	Пермский край, г. Добрянка, п. Камский, Камский с/с, ул. Нагорная, дом 9	Для ведения личного подсобного хозяйства	Для ведения личного подсобного хозяйства (приусадебный земельный участок)	3000	2962	Местоположение границ земельного участка не установлено, требуется уточнение местоположения границ и площади участка
153	59:18:0350101:14 33	-	Российская Федерация, край Пермский, г.о. Добрянский, п Камский, ул Майская, зу 9/2	для ведения личного подсобного хозяйства	Для ведения личного подсобного хозяйства (приусадебный земельный участок)	971	957	Местоположение границ земельного участка установлено, требуется уточнение местоположения границ и площади участка. Местоположение границ не соответствует фактическому, требуется исправление реестровой ошибки
154	59:18:0350101:14 34	Аренда	Пермский край, г.о. Добрянский, п Камский, ул Советская	Для индивидуального жилищного строительства	Для индивидуального жилищного строительства	914	914	Местоположение границ земельного участка установлено в соответствии с требованиями законодательства.
155	59:18:0350101:14 35	Собственность	Российская Федерация, край Пермский, г.о. Добрянский, п Камский, ул Дачная, зу 8Б	Ведение садоводства	Ведение садоводства	802	792	Местоположение границ земельного участка установлено, требуется уточнение местоположения границ и площади участка. Местоположение границ не соответствует фактическому, требуется



								исправление реестровой ошибки
156	59:18:0350101:14 36	Собственность	Российская Федерация, Пермский край, р-н Добрянский, п. Камский, ул. Дачная	Ведение садоводства	Ведение садоводства	1014	1032	Местоположение границ земельного участка установлено, требуется уточнение местоположения границ и площади участка. Местоположение границ не соответствует фактическому, требуется исправление реестровой ошибки
157	59:18:0350101:14 37	Собственность	Пермский край, городской округ Добрянский, п. Камский, вблизи земельного участка с кадастровым номером 59:18:0350101:1420	Для ведения личного подсобного хозяйства	Для ведения личного подсобного хозяйства (приусадебный земельный участок)	573	573	Местоположение границ земельного участка установлено в соответствии с требованиями законодательства.
158	59:18:0350101:14 39	Собственность	Российская Федерация, край Пермский, г.о. Добрянский, п. Камский, ул. Мира, зу 4Б	Для индивидуального жилищного строительства	Для индивидуального жилищного строительства	646	646	Местоположение границ земельного участка установлено в соответствии с требованиями законодательства.
159	59:18:0350101:14 4	Собственность	край Пермский, район Добрянский, г. Добрянка, п. Камский, Сенькинского с/п, ул. Уральская, дом 6, кв.1	Для ведения личного подсобного хозяйства	Для ведения личного подсобного хозяйства (приусадебный земельный участок)	500	917	Местоположение границ земельного участка не установлено, требуется уточнение местоположения границ и площади участка
160	59:18:0350101:14 6	Собственность	край Пермский, р-н Добрянский, Сенькинское с/пос, п. Камский, ул. Советская, дом 21,	Для ведения личного подсобного хозяйства	Для ведения личного подсобного хозяйства (приусадебный	814	815	Местоположение границ земельного участка установлено, требуется уточнение местоположения границ и площади участка



			квартира 2		земельный участок)			
161	59:18:0350101:14 9	Собственность	край Пермский, г. Добрянка, п. Камский, Камский с/с, возможно ул Пионерская, д 4, кв 2	Для ведения личного подсобного хозяйства	Для ведения личного подсобного хозяйства (приусадебный земельный участок)	900	1245	Местоположение границ земельного участка не установлено, требуется уточнение местоположения границ и площади участка
162	59:18:0350101:15	Собственность	край Пермский, г. Добрянка, п. Камский, ул. Камская	Для ведения личного подсобного хозяйства	Для ведения личного подсобного хозяйства (приусадебный земельный участок)	1408,2	1408	Местоположение границ земельного участка установлено, требуется уточнение местоположения границ и площади участка
-	59:18:0350101:15 1	Собственность	Российская Федерация, Пермский край, г.о. Добрянский, п. Камский, ул. Советская, д. 5	Для ведения личного подсобного хозяйства	Для ведения личного подсобного хозяйства (приусадебный земельный участок)	900	900	Местоположение границ земельного участка не установлено, требуется уточнение местоположения границ и площади участка
163	59:18:0350101:15 2	Собственность	Пермский край, Добрянский р-н, Сенькинское с/п, п. Камский	многоквартирные блокированные жилые дома этажностью 1-3 этажа	Блокированная жилая застройка	1400	1400	Местоположение границ земельного участка установлено в соответствии с требованиями законодательства.
164	59:18:0350101:15 5	Собственность	Пермский край, г. Добрянка, Камское с/п,п. Камский	Для ведения личного подсобного хозяйства	Для ведения личного подсобного хозяйства (приусадебный земельный участок)	959	978	Местоположение границ земельного участка установлено, требуется уточнение местоположения границ и площади участка. Местоположение границ не соответствует фактическому, требуется исправление реестровой



								ошибки
165	59:18:0350101:16	-	-	-	-	835,38	876	Местоположение границ земельного участка установлено, требуется уточнение местоположения границ и площади участка. Местоположение границ не соответствует фактическому, требуется исправление реестровой ошибки
166	59:18:0350101:16 0	Собственность	Пермский край, г. Добрянка, п. Камский, Камский с/с	Для ведения личного подсобного хозяйства	Для ведения личного подсобного хозяйства (приусадебный земельный участок)	1354	1342	Местоположение границ земельного участка установлено, требуется уточнение местоположения границ и площади участка. Местоположение границ не соответствует фактическому, требуется исправление реестровой ошибки
167	59:18:0350101:16 1	Собственность	край Пермский, г. Добрянка, п. Камский, Камский с/с, возможно ул.Майская, д.14, кв.1	Для ведения личного подсобного хозяйства	Для ведения личного подсобного хозяйства (приусадебный земельный участок)	600	762	Местоположение границ земельного участка не установлено, требуется уточнение местоположения границ и площади участка
168	59:18:0350101:16 3	Собственность	край Пермский, г. Добрянка, п. Камский, Камский с/с, ул. Уральская, д. 7	Для ведения личного подсобного хозяйства	Для ведения личного подсобного хозяйства (приусадебный земельный участок)	500	914	Местоположение границ земельного участка не установлено, требуется уточнение местоположения границ и площади участка
169	59:18:0350101:16 7	Собственность	Пермский край, Добрянский район, Камское с/п, п.	Отдельно стоящие индивидуальные	Для индивидуального жилищного	1946	1946	Местоположение границ земельного участка установлено в



			Камский	жилые дома с придомовыми участками с количеством этажей не более трех (включая подземные), предназначенные для круглогодичного проживания одной семьи	строительства			соответствии с требованиями законодательства.
170	59:18:0350101:168	Собственность	край Пермский, г. Добрянка, п. Камский, Камский с/с	Для ведения личного подсобного хозяйства	Для ведения личного подсобного хозяйства (приусадебный земельный участок)	2607	2607	Местоположение границ земельного участка установлено, требуется уточнение местоположения границ и площади участка. Местоположение границ не соответствует фактическому, требуется исправление реестровой ошибки
171	59:18:0350101:169	Собственность	край Пермский, г. Добрянка, п. Камский, Камский с/с	Для ведения личного подсобного хозяйства	Для ведения личного подсобного хозяйства (приусадебный земельный участок)	1000	708	Местоположение границ земельного участка не установлено, требуется уточнение местоположения границ и площади участка
-	ЕЗП 59:18:0350101:17 (входящие 59:18:0350101:1, 59:18:0350101:16)	Собственность	край Пермский, г. Добрянка, п. Камский, ул. Мира, дом 6, Квартира 1	Для ведения личного подсобного хозяйства	Для ведения личного подсобного хозяйства (приусадебный земельный участок)	1257,9	1299	-
172	59:18:0350101:170	Собственность	край Пермский, г. Добрянка, п.	Для ведения личного	Для ведения личного	800	721	Местоположение границ земельного участка не



			Камский, Камский с/с	подсобного хозяйства	подсобного хозяйства (приусадебный земельный участок)			установлено, требуется уточнение местоположения границ и площади участка
173	59:18:0350101:17 1	Собственность	Пермский край, Добрянский район, Камское с/п, п. Камский	Для ведения личного подсобного хозяйства	Для ведения личного подсобного хозяйства (приусадебный земельный участок)	880	876	Местоположение границ земельного участка установлено, требуется уточнение местоположения границ и площади участка. Местоположение границ не соответствует фактическому, требуется исправление реестровой ошибки
174	59:18:0350101:17 2	Собственность	край Пермский, г. Добрянка, п. Камский, Камский с/с, ул. Советская, дом 16	Для ведения личного подсобного хозяйства	Для ведения личного подсобного хозяйства (приусадебный земельный участок)	840,6	841	Местоположение границ земельного участка установлено, требуется уточнение местоположения границ и площади участка
175	59:18:0350101:17 3	Собственность	край Пермский, район Добрянский, г. Добрянка, п. Камский, Сенькинское с/п	Для ведения личного подсобного хозяйства	Для ведения личного подсобного хозяйства (приусадебный земельный участок)	1602	1595	Местоположение границ земельного участка установлено, требуется уточнение местоположения границ и площади участка. Местоположение границ не соответствует фактическому, требуется исправление реестровой ошибки
176	59:18:0350101:17 5	Собственность	Пермский край, Добрянский район, с/п Сенькинское, п. Камский	Для ведения личного подсобного хозяйства	Для ведения личного подсобного хозяйства (приусадебный земельный участок)	316	316	Местоположение границ земельного участка установлено в соответствии с требованиями законодательства.



					участок)			
177	59:18:0350101:17 7	Собственность	Пермский край, г. Добрянка, п. Камский, Камский с/с	Блокированная жилая застройка	Блокированная жилая застройка	770	874	Местоположение границ земельного участка установлено, требуется уточнение местоположения границ и площади участка. Местоположение границ не соответствует фактическому, требуется исправление реестровой ошибки
178	59:18:0350101:17 8	Собственность	край Пермский, г. Добрянка, п. Камский, Камский с/с, возможно ул Пионерская, д 6, кв 1	Для ведения личного подсобного хозяйства	Для ведения личного подсобного хозяйства (приусадебный земельный участок)	400	542	Местоположение границ земельного участка не установлено, требуется уточнение местоположения границ и площади участка
179	59:18:0350101:18 3	Собственность	Пермский край, Добрянский район, Сенькинское с/п, п. Камский	Для ведения личного подсобного хозяйства	Для ведения личного подсобного хозяйства (приусадебный земельный участок)	2642	2642	Местоположение границ земельного участка установлено в соответствии с требованиями законодательства.
180	59:18:0350101:18 4	Собственность	Пермский край, г. Добрянка, п. Камский	Для ведения личного подсобного хозяйства	Для ведения личного подсобного хозяйства (приусадебный земельный участок)	1100	1479	Местоположение границ земельного участка установлено, требуется уточнение местоположения границ и площади участка. Местоположение границ не соответствует фактическому, требуется исправление реестровой ошибки
181	59:18:0350101:18 5	-	-	-	-	165,2	170	Местоположение границ земельного участка установлено, требуется



								уточнение местоположения границ и площади участка. Местоположение границ не соответствует фактическому, требуется исправление реестровой ошибки
182	59:18:0350101:18 6	-	-	-	-	815,92	824	Местоположение границ земельного участка установлено, требуется уточнение местоположения границ и площади участка. Местоположение границ не соответствует фактическому, требуется исправление реестровой ошибки
183	59:18:0350101:18 7	-	-	-	-	1611,4	1622	Местоположение границ земельного участка установлено, требуется уточнение местоположения границ и площади участка. Местоположение границ не соответствует фактическому, требуется исправление реестровой ошибки
184	59:18:0350101:18 8	-	-	-	-	1973,6	2068	Местоположение границ земельного участка установлено, требуется уточнение местоположения границ и площади участка. Местоположение границ не соответствует фактическому, требуется исправление реестровой ошибки
185	59:18:0350101:19	Собственность	край Пермский,	Для ведения	Для	400	400	Местоположение границ



	1		Добрянский р-н, с/п Сенькинское, п. Камский, ул. Камская, дом 1, квартира 1	личного подсобного хозяйства	ведения личного подсобного хозяйства (приусадебный земельный участок)			земельного участка установлено в соответствии с требованиями законодательства.
186	59:18:0350101:19 4	Собственность	Пермский край, Добрянский район, Сенькинское с/п, п. Камский, ул. Майская	Отдельно стоящие индивидуальные жилые дома с придомовыми участками с количеством этажей не более трех (включая подземные), предназначенные для круглогодичного проживания одной семьи	Для индивидуального жилищного строительства	1072	1151	Местоположение границ земельного участка установлено, требуется уточнение местоположения границ и площади участка. Местоположение границ не соответствует фактическому, требуется исправление реестровой ошибки
187	59:18:0350101:19 6	Собственность	край Пермский, г. Добрянка, п. Камский, Сенькинское сельское поселение, ул. Уральская	для размещения обслуживания и эксплуатации здания-магазина	Магазины	435,18	435	Местоположение границ земельного участка установлено, требуется уточнение местоположения границ и площади участка
188	59:18:0350101:19 7	Собственность	Российская Федерация, Пермский край, г.о. Добрянский, п. Камский, ул. Нагорная, з/у 15	Для ведения личного подсобного хозяйства	Для ведения личного подсобного хозяйства (приусадебный земельный участок)	1900,13	1900	Местоположение границ земельного участка установлено, требуется уточнение местоположения границ и площади участка
189	59:18:0350101:19 8	Аренда	край Пермский, г. Добрянка, п. Камский, в районе	Для огородничества	Ведение огородничества	884	867	Местоположение границ земельного участка установлено, требуется



			жилого дома №27, ул. Камская					уточнение местоположения границ и площади участка. Местоположение границ не соответствует фактическому, требуется исправление реестровой ошибки
190	59:18:0350101:19 9	Собственность	край Пермский, р- н Добрянский, с/п Сенькинское, п. Камский	Для ведения личного подсобного хозяйства	Для ведения личного подсобного хозяйства (приусадебный земельный участок)	820	842	Местоположение границ земельного участка установлено, требуется уточнение местоположения границ и площади участка
191	59:18:0350101:2	Аренда	Пермский край, г. Добрянка, п. Камский, Камский с/с, ул. Мира	Для ведения личного подсобного хозяйства	Для ведения личного подсобного хозяйства (приусадебный земельный участок)	1445	1425	Местоположение границ земельного участка установлено, требуется уточнение местоположения границ и площади участка. Местоположение границ не соответствует фактическому, требуется исправление реестровой ошибки
192	59:18:0350101:20 0	-	Пермский край, Добрянский район, Сенькинское с/п, п. Камский	Для индивидуальног о жилищного строительства	Для индивидуальног о жилищного строительства	1500	1500	Местоположение границ земельного участка установлено, требуется уточнение местоположения границ и площади участка
193	59:18:0350101:20 2	Собственность	Пермский край, Добрянский район, Сенькинское сельское поселение, п. Камский, ул. Дачная, д. 8а	Индивидуальное жилищное строительство	Для индивидуальног о жилищного строительства	600	600	Местоположение границ земельного участка установлено, требуется уточнение местоположения границ и площади участка
194	59:18:0350101:20 8	Собственность	край Пермский, р- н Добрянский, с/п	Для ведения личного	Для ведения личного	2000	1804	Местоположение границ земельного участка



			Сенькинское, п. Камский, ул. Камская	подсобного хозяйства	подсобного хозяйства (приусадебный земельный участок)			установлено, требуется уточнение местоположения границ и площади участка. Местоположение границ не соответствует фактическому, требуется исправление реестровой ошибки
195	59:18:0350101:21	Собственность	край Пермский, г. Добрянка, п. Камский, в районе старой пилорамы	Для ведения личного подсобного хозяйства	Для ведения личного подсобного хозяйства (приусадебный земельный участок)	3000	3000	Местоположение границ земельного участка установлено, требуется уточнение местоположения границ и площади участка
196	59:18:0350101:21 0	Собственность	Пермский край, Добрянский район, Сенькинское с/п, п. Камский	Для дачного строительства	Для индивидуального жилищного строительства	400	464	Местоположение границ земельного участка не установлено, требуется уточнение местоположения границ и площади участка
197	59:18:0350101:21 1	Собственность	край Пермский, г. Добрянка, п. Камский	Для индивидуального жилищного строительства	Для индивидуального жилищного строительства	2699,49	2699	Местоположение границ земельного участка установлено, требуется уточнение местоположения границ и площади участка
198	59:18:0350101:21 2	Собственность	край Пермский, г. Добрянка, п. Камский, Сенькинское с/п, ул. Советская, дом 20, квартира 1	Под домами индивидуальной жилой застройки	Для индивидуального жилищного строительства	1112	1054	Местоположение границ земельного участка установлено, требуется уточнение местоположения границ и площади участка. Местоположение границ не соответствует фактическому, требуется исправление реестровой ошибки
199	59:18:0350101:21 3	Собственность	край Пермский, г. Добрянка, п. Камский,	Под домами индивидуальной жилой застройки	Для индивидуального жилищного	1903	1903	Местоположение границ земельного участка установлено, требуется



			Сенькинское с/п, ул. Советская, дом 20, квартира 2		строительства			уточнение местоположения границ и площади участка. Местоположение границ не соответствует фактическому, требуется исправление реестровой ошибки
200	59:18:0350101:21 4	Аренда	край Пермский, р- н Добрянский, Сенькинское с/п, п. Камский	Для ведения личного подсобного хозяйства	Для ведения личного подсобного хозяйства (приусадебный земельный участок)	2500	2500	Местоположение границ земельного участка установлено, требуется уточнение местоположения границ и площади участка
201	59:18:0350101:21 5	Собственность	Российская Федерация, Пермский край, г.о. Добрянский, п. Камский, ул. Камская, з/у 28	Для индивидуальног о жилищного строительства	Для индивидуальног о жилищного строительства	600	600	Местоположение границ земельного участка установлено, требуется уточнение местоположения границ и площади участка
202	59:18:0350101:21 6	Собственность	край Пермский, район Добрянский, Сенькинское с/п, п. Камский	Для ведения личного подсобного хозяйства	Для ведения личного подсобного хозяйства (приусадебный земельный участок)	1600	1600	Местоположение границ земельного участка установлено, требуется уточнение местоположения границ и площади участка
203	59:18:0350101:21 7	Собственность	Российская Федерация, Пермский край, г.о. Добрянский, п Камский, ул Камская, з/у 25	Для ведения личного подсобного хозяйства	Для ведения личного подсобного хозяйства (приусадебный земельный участок)	1500	1500	Местоположение границ земельного участка установлено, требуется уточнение местоположения границ и площади участка
204	59:18:0350101:21 8	Собственность	Российская Федерация, Пермский край, г.о. Добрянский, п.	Для ведения личного подсобного хозяйства	Для ведения личного подсобного хозяйства	1500	1670	Местоположение границ земельного участка установлено, требуется уточнение местоположения



			Камский, ул. Камская, з/у 25Б		(приусадебный земельный участок)			границ и площади участка. Местоположение границ не соответствует фактическому, требуется исправление реестровой ошибки
205	59:18:0350101:22	Собственность	край Пермский, г. Добрянка, п. Камский, ул. Советская, дом 11- 2	Для ведения личного подсобного хозяйства	Для ведения личного подсобного хозяйства (приусадебный земельный участок)	919	954	Местоположение границ земельного участка установлено, требуется уточнение местоположения границ и площади участка. Местоположение границ не соответствует фактическому, требуется исправление реестровой ошибки
206	59:18:0350101:22 2	Аренда	край Пермский, район Добрянский, п. Камский, Сенькинское с/п, ул. Нагорная	Ведение огородничества	Ведение огородничества	1000	1000	Местоположение границ земельного участка установлено, требуется уточнение местоположения границ и площади участка
207	59:18:0350101:22 3	Собственность	край Пермский, район Добрянский, г. Добрянка, п. Камский, Сенькинское с/п, ул. Уральская, дом 3, кв.2	Для ведения личного подсобного хозяйства	Для ведения личного подсобного хозяйства (приусадебный земельный участок)	866	885	Местоположение границ земельного участка установлено, требуется уточнение местоположения границ и площади участка. Местоположение границ не соответствует фактическому, требуется исправление реестровой ошибки
208	59:18:0350101:22 7	Собственность (Ипотека)	Пермский край, Добрянский район, г. Добрянка, п. Камский, Сенькинское с/п, ул. Советская, дом 5	Для ведения личного подсобного хозяйства	Для ведения личного подсобного хозяйства (приусадебный земельный участок)	2164	2164	Местоположение границ земельного участка установлено в соответствии с требованиями законодательства.



209	59:18:0350101:22 8	Собственность	Пермский край, р-н Добрянский, Сенькинское с/п, п Камский, ул Нагорная, дом 1а, кв 1	Для ведения личного подсобного хозяйства	Для ведения личного подсобного хозяйства (приусадебный земельный участок)	3505	3505	Местоположение границ земельного участка установлено, требуется уточнение местоположения границ и площади участка
210	59:18:0350101:22 9	Собственность	край Пермский, р-н Добрянский, г. Добрянка, п. Камский, Сенькинское с/п	Для ведения личного подсобного хозяйства	Для ведения личного подсобного хозяйства (приусадебный земельный участок)	600	600	Местоположение границ земельного участка установлено, требуется уточнение местоположения границ и площади участка
211	59:18:0350101:23	Собственность	край Пермский, г. Добрянка, п. Камский, ул. Мира, дом 14	Для ведения личного подсобного хозяйства	Для ведения личного подсобного хозяйства (приусадебный земельный участок)	1301,1	1225	Местоположение границ земельного участка установлено, требуется уточнение местоположения границ и площади участка
212	59:18:0350101:23 0	Собственность	Пермский край, Добрянский район, г. Добрянка, Сенькинское с/п, п. Камский,	Для ведения личного подсобного хозяйства	Для ведения личного подсобного хозяйства (приусадебный земельный участок)	1318	1318	Местоположение границ земельного участка установлено в соответствии с требованиями законодательства.
213	59:18:0350101:23 3	Собственность	Пермский край, Добрянский район, г. Добрянка, п. Камский, Сенькинское с/п, ул. Мира	Для ведения личного подсобного хозяйства	Для ведения личного подсобного хозяйства (приусадебный земельный участок)	1071	1074	Местоположение границ земельного участка установлено в соответствии с требованиями законодательства.
214	59:18:0350101:23 5	Собственность	край Пермский, р-н Добрянский, г. Добрянка, п.	Для ведения личного подсобного	Для ведения личного подсобного	600	686	Местоположение границ земельного участка не установлено, требуется



			Камский, Сенькинское с/п,	хозяйства	хозяйства (приусадебный земельный участок)			уточнение местоположения границ и площади участка
215	59:18:0350101:23 6	Собственность	край Пермский, р- н Добрянский, г. Добрянка, п. Камский, Сенькинское с/п	Для ведения личного подсобного хозяйства	Для ведения личного подсобного хозяйства (приусадебный земельный участок)	1634	1634	Местоположение границ земельного участка установлено в соответствии с требованиями законодательства.
216	59:18:0350101:23 9	Собственность	Пермский край, Добрянский р-н, г. Добрянка, Сенькинское с/п, п. Камский	индивидуальные жилые дома	Для индивидуальног о жилищного строительства	1084	1084	Местоположение границ земельного участка установлено в соответствии с требованиями законодательства.
217	59:18:0350101:24 1	Собственность	край Пермский, район Добрянский, г. Добрянка, п. Камский, Сенькинское с/п, возможно ул. Уральская, д.6, кв.2	Для ведения личного подсобного хозяйства	Для ведения личного подсобного хозяйства (приусадебный земельный участок)	600	1046	Местоположение границ земельного участка не установлено, требуется уточнение местоположения границ и площади участка
218	59:18:0350101:24 2	Собственность	край Пермский, район Добрянский, г. Добрянка, п. Камский, Сенькинское с/п, возможно ул. Майская, д.5, кв.1	Для ведения личного подсобного хозяйства	Для ведения личного подсобного хозяйства (приусадебный земельный участок)	500	688	Местоположение границ земельного участка не установлено, требуется уточнение местоположения границ и площади участка
219	59:18:0350101:24 4	Собственность	край Пермский, район Добрянский, с/п Сенькинское, п. Камский	Для ведения личного подсобного хозяйства	Для ведения личного подсобного хозяйства (приусадебный	1696	1677	Местоположение границ земельного участка установлено, требуется уточнение местоположения границ и площади участка.



					земельный участок)			Местоположение границ не соответствует фактическому, требуется исправление реестровой ошибки
220	59:18:0350101:24 5	Собственность	Пермский край, Добрянский район, г. Добрянка, п. Камский, Сенькинское с/п	Многоквартирные блокированные жилые дома этажностью 1-3 этажа	Блокированная жилая застройка	1300	1300	Местоположение границ земельного участка установлено в соответствии с требованиями законодательства.
221	59:18:0350101:24 6	Собственность	край Пермский, район Добрянский, г. Добрянка, п. Камский, Сенькинское с/п, возможно ул.Уральская, д.13, кв.2	Для ведения личного подсобного хозяйства	Для ведения личного подсобного хозяйства (приусадебный земельный участок)	700	666	Местоположение границ земельного участка не установлено, требуется уточнение местоположения границ и площади участка
222	59:18:0350101:24 8	Собственность	край Пермский, район Добрянский, с/п Сенькинское, п. Камский	Для ведения личного подсобного хозяйства	Для ведения личного подсобного хозяйства (приусадебный земельный участок)	1577	1741	Местоположение границ земельного участка установлено, требуется уточнение местоположения границ и площади участка. Местоположение границ не соответствует фактическому, требуется исправление реестровой ошибки
223	59:18:0350101:24 9	Собственность	край Пермский, район Добрянский, г. Добрянка, п. Камский, Сенькинское с/п, возможно ул.Уральская, д.7, кв.2	Для ведения личного подсобного хозяйства	Для ведения личного подсобного хозяйства (приусадебный земельный участок)	1000	824	Местоположение границ земельного участка не установлено, требуется уточнение местоположения границ и площади участка
224	59:18:0350101:25	Собственность	край Пермский, г.	для	Для	1326	1326	Местоположение границ



			Добрянка, п. Камский	строительства индивидуальное жилого дома	индивидуальное жилищного строительства			земельного участка установлено в соответствии с требованиями законодательства.
225	59:18:0350101:250	Собственность	Пермский край, Добрянский район, с/п Сенькинское, п. Камский	Для ведения личного подсобного хозяйства	Для ведения личного подсобного хозяйства (приусадебный земельный участок)	771	771	Местоположение границ земельного участка установлено в соответствии с требованиями законодательства.
226	59:18:0350101:251	Собственность	край Пермский, р-н Добрянский, с/п Сенькинское, п. Камский	Для ведения личного подсобного хозяйства	Для ведения личного подсобного хозяйства (приусадебный земельный участок)	1017	1016	Местоположение границ земельного участка установлено, требуется уточнение местоположения границ и площади участка
227	59:18:0350101:253	Собственность	край Пермский, район Добрянский, с/п Сенькинское, п. Камский	Для ведения личного подсобного хозяйства	Для ведения личного подсобного хозяйства (приусадебный земельный участок)	1986	1994	Местоположение границ земельного участка установлено, требуется уточнение местоположения границ и площади участка. Местоположение границ не соответствует фактическому, требуется исправление реестровой ошибки
228	59:18:0350101:255	Собственность	Пермский край, Добрянский район, г. Добрянка, п. Камский, Сенькинское с/п	отдельно стоящие индивидуальные жилые дома с придомовыми участками с количеством этажей не более трех (включая	Для индивидуального жилищного строительства	1229	1229	Местоположение границ земельного участка установлено в соответствии с требованиями законодательства.



				подземные), предназначенны е для круглогодичног о проживания одной семьи				
229	59:18:0350101:25 6	Собственность	Пермский край, р-н Добрянский, с/п Сенькинское, п. Камский, ул. Нагорная, д. 1, кв. 1	Для ведения личного подсобного хозяйства	Для ведения личного подсобного хозяйства (приусадебный земельный участок)	2416	2374	Местоположение границ земельного участка установлено, требуется уточнение местоположения границ и площади участка. Местоположение границ не соответствует фактическому, требуется исправление реестровой ошибки
230	59:18:0350101:25 7	Собственность	Пермский край, Добрянский район, г. Добрянка, п. Камский, Сенькинское с/п	Для ведения личного подсобного хозяйства	Для ведения личного подсобного хозяйства (приусадебный земельный участок)	890	887	Местоположение границ земельного участка установлено, требуется уточнение местоположения границ и площади участка. Местоположение границ не соответствует фактическому, требуется исправление реестровой ошибки
231	59:18:0350101:25 8	Собственность	Пермский край, Добрянский район, г. Добрянка, п. Камский, Сенькинское с/п	Для ведения личного подсобного хозяйства	Для ведения личного подсобного хозяйства (приусадебный земельный участок)	2001	2001	Местоположение границ земельного участка установлено в соответствии с требованиями законодательства.
232	59:18:0350101:26	Собственность	край Пермский, г. Добрянка, п. Камский, ул. Советская, дом 15-2	Для ведения личного подсобного хозяйства	Для ведения личного подсобного хозяйства (приусадебный	825,9	852	Местоположение границ земельного участка установлено, требуется уточнение местоположения границ и площади участка.



					земельный участок)			Местоположение границ не соответствует фактическому, требуется исправление реестровой ошибки
233	59:18:0350101:26 0	Собственность	край Пермский, р-н Добрянский, г. Добрянка, п. Камский, Сенькинское с.п.	Для ведения личного подсобного хозяйства	Для ведения личного подсобного хозяйства (приусадебный земельный участок)	704	702	Местоположение границ земельного участка установлено, требуется уточнение местоположения границ и площади участка. Местоположение границ не соответствует фактическому, требуется исправление реестровой ошибки
234	59:18:0350101:26 1	Собственность	Пермский край., г. Добрянка, п. Камский, Сенькинское с/п	Для ведения личного подсобного хозяйства	Для ведения личного подсобного хозяйства (приусадебный земельный участок)	764	764	Местоположение границ земельного участка установлено в соответствии с требованиями законодательства.
235	59:18:0350101:26 2	Собственность	Пермский край, Добрянский район, г. Добрянка, п. Камский, Сенькинское с/п	Для ведения личного подсобного хозяйства	Для ведения личного подсобного хозяйства (приусадебный земельный участок)	917	935	Местоположение границ земельного участка установлено, требуется уточнение местоположения границ и площади участка. Местоположение границ не соответствует фактическому, требуется исправление реестровой ошибки
236	59:18:0350101:26 4	Аренда	край Пермский, район Добрянский, с/п Сенькинское, п. Камский	Для рекреационных целей	Отдых (рекреация)	20730	20730	Местоположение границ земельного участка установлено, требуется уточнение местоположения границ и площади участка
237	59:18:0350101:26	Собственность	Пермский край,	Для ведения	Для	1100	1078	Местоположение границ

	5		Добрянский район, г. Добрянка, п. Камский	личного подсобного хозяйства	ведения личного подсобного хозяйства (приусадебный земельный участок)			земельного участка установлено в соответствии с требованиями законодательства.
238	59:18:0350101:26 6	Собственность	Пермский край, район Добрянский, Сенькинское с/п, п. Камский	Для ведения личного подсобного хозяйства	Для ведения личного подсобного хозяйства (приусадебный земельный участок)	3300	3300	Местоположение границ земельного участка установлено, требуется уточнение местоположения границ и площади участка
239	59:18:0350101:26 7	Собственность	край Пермский, район Добрянский, Сенькинское с/п, п. Камский, возможно ул.Мира, д.10, кв.2	Для ведения личного подсобного хозяйства	Для ведения личного подсобного хозяйства (приусадебный земельный участок)	300	329	Местоположение границ земельного участка не установлено, требуется уточнение местоположения границ и площади участка
240	59:18:0350101:26 8	Собственность	край Пермский, р- н Добрянский, п. Камский, Сенькинское с/п, ул. Пионерская, дом 5, кв.2	под домами жилой застройки (для размещения 3-х комнатной квартиры	Блокированная жилая застройка	1680	1875	Местоположение границ земельного участка установлено, требуется уточнение местоположения границ и площади участка. Местоположение границ не соответствует фактическому, требуется исправление реестровой ошибки
241	59:18:0350101:27	Собственность	Пермский край, г. Добрянка, п. Камский, ул. Уральская, д. 8-1	Для ведения личного подсобного хозяйства	Для ведения личного подсобного хозяйства (приусадебный земельный участок)	1000	1000	Местоположение границ земельного участка установлено, требуется уточнение местоположения границ и площади участка. Местоположение границ не соответствует фактическому, требуется



								исправление реестровой ошибки
242	59:18:0350101:27 1	Собственность	край Пермский, район Добрянский, с/п Сенькинское, п. Камский, ул. Уральская, дом 3, квартира 1	Под домами индивидуальной жилой застройки	Для индивидуального жилищного строительства	868	865	Местоположение границ земельного участка установлено, требуется уточнение местоположения границ и площади участка. Местоположение границ не соответствует фактическому, требуется исправление реестровой ошибки
243	59:18:0350101:27 2	Собственность	край Пермский, р-н Добрянский, с/п Сенькинское, п. Камский, ул. Камская, дом 15, квартира 2	Для размещения жилого дома	Блокированная жилая застройка	710	762	Местоположение границ земельного участка установлено, требуется уточнение местоположения границ и площади участка. Местоположение границ не соответствует фактическому, требуется исправление реестровой ошибки
244	59:18:0350101:27 3	Собственность	край Пермский, р-н Добрянский, с/п Сенькинское, п. Камский	Под объектами торговли (для размещения магазина под расширение существующего земельного участка с кадастровым номером 59:18:0350101:40)	Магазины	150	152	Местоположение границ земельного участка установлено, требуется уточнение местоположения границ и площади участка. Местоположение границ не соответствует фактическому, требуется исправление реестровой ошибки
245	59:18:0350101:27 4	Собственность (Ипотека)	Пермский край, Добрянский район, Сенькинское с/п, п. Камский	Отдельно стоящие индивидуальные жилые дома с	Для индивидуального жилищного строительства	1168	1168	Местоположение границ земельного участка установлено, требуется уточнение местоположения



				придомовыми участками с количеством этажей не более трех (включая подземные) предназначенные для круглогодичного проживания одной семьи				границ и площади участка. Местоположение границ не соответствует фактическому, требуется исправление реестровой ошибки
246	59:18:0350101:27 5	Собственность	Российская Федерация, Пермский край, г.о. Добрянский, п. Камский, ул. Лесная, з/у 3/1	Под домами индивидуальной жилой застройки	Для индивидуального жилищного строительства	1473	1480	Местоположение границ земельного участка установлено, требуется уточнение местоположения границ и площади участка. Местоположение границ не соответствует фактическому, требуется исправление реестровой ошибки
247	59:18:0350101:27 6	Собственность (Ипотека)	край Пермский, р-н Добрянский, с/п Сенькинское, п. Камский, ул. Уральская, дом 18, квартира 2	Под домами индивидуальной жилой застройки	Для индивидуального жилищного строительства	2375	2375	Местоположение границ земельного участка установлено, требуется уточнение местоположения границ и площади участка
248	59:18:0350101:27 8	Собственность	Российская Федерация, край Пермский, г.о. Добрянский, п. Камский, ул. Мира, зу 4/2	Для ведения личного подсобного хозяйства	Для ведения личного подсобного хозяйства (приусадебный земельный участок)	680	680	Местоположение границ земельного участка установлено, требуется уточнение местоположения границ и площади участка
249	59:18:0350101:27 9	Собственность	Российская Федерация, Пермский край, г.о. Добрянский, п.	Для ведения личного подсобного хозяйства	Для ведения личного подсобного хозяйства	681	681	Местоположение границ земельного участка установлено, требуется уточнение местоположения



			Камский, ул. Мира, з/у 2		(приусадебный земельный участок)			границ и площади участка. Местоположение границ не соответствует фактическому, требуется исправление реестровой ошибки
250	59:18:0350101:280	Собственность	край Пермский, р-н Добрянский, с/п Сенькинское, п. Камский	Для ведения личного подсобного хозяйства	Для ведения личного подсобного хозяйства (приусадебный земельный участок)	865	864	Местоположение границ земельного участка установлено, требуется уточнение местоположения границ и площади участка. Местоположение границ не соответствует фактическому, требуется исправление реестровой ошибки
251	59:18:0350101:281	Собственность	край Пермский, р-н Добрянский, с/п Сенькинское, п. Камский	Для ведения личного подсобного хозяйства (расширение существующего земельного участка с кадастровым номером 59:18:0350101:108)	Для ведения личного подсобного хозяйства (приусадебный земельный участок)	481	524	Местоположение границ земельного участка установлено, требуется уточнение местоположения границ и площади участка. Местоположение границ не соответствует фактическому, требуется исправление реестровой ошибки
252	59:18:0350101:282	Собственность	край Пермский, р-н Добрянский, с/п Сенькинское, ул. Камский, ул. Майская, 3	Для ведения личного подсобного хозяйства	Для ведения личного подсобного хозяйства (приусадебный земельный участок)	1310	1195	Местоположение границ земельного участка установлено, требуется уточнение местоположения границ и площади участка. Местоположение границ не соответствует фактическому, требуется исправление реестровой ошибки



253	59:18:0350101:28 3	Собственность	край Пермский, р-н Добрянский, с/п Сенькинское, п. Камский, ул. Майская, 3	Для ведения личного подсобного хозяйства	Для ведения личного подсобного хозяйства (приусадебный земельный участок)	1382	1521	Местоположение границ земельного участка установлено, требуется уточнение местоположения границ и площади участка. Местоположение границ не соответствует фактическому, требуется исправление реестровой ошибки
254	59:18:0350101:28 4	Собственность	край Пермский, р-н Добрянский, с/п Сенькинское, п. Камский, ул. Советская, дом 13, кв.2	Под домами индивидуальной жилой застройки	Для индивидуального жилищного строительства	697	723	Местоположение границ земельного участка установлено, требуется уточнение местоположения границ и площади участка. Местоположение границ не соответствует фактическому, требуется исправление реестровой ошибки
255	59:18:0350101:28 5	Собственность	край Пермский, р-н Добрянский, с/п Сенькинское, п. Камский, ул. Лесная, дом 11, квартира 2	Для ведения личного подсобного хозяйства	Для ведения личного подсобного хозяйства (приусадебный земельный участок)	700	1120	Местоположение границ земельного участка не установлено, требуется уточнение местоположения границ и площади участка
256	59:18:0350101:28 6	Собственность	край Пермский, р-н Добрянский, с/п Сенькинское, п. Камский	Для ведения личного подсобного хозяйства	Для ведения личного подсобного хозяйства (приусадебный земельный участок)	1000	1000	Местоположение границ земельного участка установлено, требуется уточнение местоположения границ и площади участка
257	59:18:0350101:28 7	Собственность	край Пермский, р-н Добрянский, с/п Сенькинское, п. Камский	Для ведения личного подсобного хозяйства	Для ведения личного подсобного хозяйства	1300	1300	Местоположение границ земельного участка установлено, требуется уточнение местоположения



					(приусадебный земельный участок)			границ и площади участка
258	59:18:0350101:28 8	Собственность	край Пермский, р-н Добрянский, с/п Сенькинское, п. Камский	Для ведения личного подсобного хозяйства	Для ведения личного подсобного хозяйства (приусадебный земельный участок)	1300	1300	Местоположение границ земельного участка установлено, требуется уточнение местоположения границ и площади участка
259	59:18:0350101:28 9	Собственность (Ипотека)	край Пермский, район Добрянский, с/п Сенькинское, п. Камский, ул. Камская, дом 21, квартира 2	под домами жилой застройки	Блокированная жилая застройка	1212	1212	Местоположение границ земельного участка установлено, требуется уточнение местоположения границ и площади участка. Местоположение границ не соответствует фактическому, требуется исправление реестровой ошибки
260	59:18:0350101:29	Собственность	край Пермский, г. Добрянка, п. Камский, ул. Камская	Для ведения личного подсобного хозяйства	Для ведения личного подсобного хозяйства (приусадебный земельный участок)	1200	1242	Местоположение границ земельного участка установлено, требуется уточнение местоположения границ и площади участка
261	59:18:0350101:29 0	Собственность	край Пермский, район Добрянский, с/п Сенькинское, п. Камский, ул. Камская, дом 31	Для ведения личного подсобного хозяйства	Для ведения личного подсобного хозяйства (приусадебный земельный участок)	1834	1915	Местоположение границ земельного участка установлено, требуется уточнение местоположения границ и площади участка. Местоположение границ не соответствует фактическому, требуется исправление реестровой ошибки
262	59:18:0350101:29	Собственность	край Пермский, р-	Под домами	Для	610	625	Местоположение границ



	1		н Добрянский, с/п Сенькинское, п. Камский, ул. Камская, д. 17, кв. 2	индивидуальной жилой застройки	индивидуальног о жилищного строительства			земельного участка установлено, требуется уточнение местоположения границ и площади участка. Местоположение границ не соответствует фактическому, требуется исправление реестровой ошибки
263	59:18:0350101:29 2	Собственность	край Пермский, р-н Добрянский, с/п Сенькинское, п. Камский, ул. Камская, д. 17, кв. 1	под домами жилой застройки	Блокированная жилая застройка	1842	1876	Местоположение границ земельного участка установлено, требуется уточнение местоположения границ и площади участка. Местоположение границ не соответствует фактическому, требуется исправление реестровой ошибки
264	59:18:0350101:29 3	Собственность	Пермский край, Добрянский район, Сенькинское с/п, п. Камский	Для ведения личного подсобного хозяйства	Для ведения личного подсобного хозяйства (приусадебный земельный участок)	300	300	Местоположение границ земельного участка установлено в соответствии с требованиями законодательства.
265	59:18:0350101:29 4	Собственность	край Пермский, р-н Добрянский, с/п Сенькинское, п. Камский, ул. 8 Марта, дом 8, кв. 2	Под домами индивидуальной жилой застройки (для размещения квартиры)	Для индивидуальног о жилищного строительства	896	882	Местоположение границ земельного участка установлено, требуется уточнение местоположения границ и площади участка. Местоположение границ не соответствует фактическому, требуется исправление реестровой ошибки
266	59:18:0350101:29 7	Собственность	Пермский край, Добрянский район,	Для ведения личного	Для ведения личного	547	544	Местоположение границ земельного участка



			Сенькинское с/п , п. Камский	подсобного хозяйства	подсобного хозяйства (приусадебный земельный участок)			установлено, требуется уточнение местоположения границ и площади участка. Местоположение границ не соответствует фактическому, требуется исправление реестровой ошибки
267	59:18:0350101:29 8	Собственность	край Пермский, район Добрянский, с/п Сенькинское, п. Камский, ул. Камская, дом 29	Для ведения личного подсобного хозяйства	Для ведения личного подсобного хозяйства (приусадебный земельный участок)	1688	1554	Местоположение границ земельного участка установлено, требуется уточнение местоположения границ и площади участка. Местоположение границ не соответствует фактическому, требуется исправление реестровой ошибки
268	59:18:0350101:3	Собственность	край Пермский, г. Добрянка, п. Камский, Камский с/с, ул. Майская	Для ведения личного подсобного хозяйства	Для ведения личного подсобного хозяйства (приусадебный земельный участок)	500	787	Местоположение границ земельного участка не установлено, требуется уточнение местоположения границ и площади участка
269	59:18:0350101:30 1	Собственность	край Пермский, р- н Добрянский, с/п Сенькинское, п. Камский	Для ведения личного подсобного хозяйства	Для ведения личного подсобного хозяйства (приусадебный земельный участок)	1099	1099	Местоположение границ земельного участка установлено, требуется уточнение местоположения границ и площади участка
270	59:18:0350101:30 2	Собственность	Российская Федерация, Пермский край, г.о. Добрянский, п. Камский, ул. Пионерская, з/у 15	Для ведения личного подсобного хозяйства	Для ведения личного подсобного хозяйства (приусадебный земельный участок)	1583	1727	Местоположение границ земельного участка установлено, требуется уточнение местоположения границ и площади участка. Местоположение границ не



					участок)			соответствует фактическому, требуется исправление реестровой ошибки
271	59:18:0350101:30 3	Собственность	край Пермский, район Добрянский, с/п Сенькинское, п. Камский	Для ведения личного подсобного хозяйства	Для ведения личного подсобного хозяйства (приусадебный земельный участок)	1865	2016	Местоположение границ земельного участка установлено, требуется уточнение местоположения границ и площади участка. Местоположение границ не соответствует фактическому, требуется исправление реестровой ошибки
272	59:18:0350101:30 4	Собственность	Пермский край, Добрянский район, Сенькинское с/п, п. Камский	Для ведения личного подсобного хозяйства	Для ведения личного подсобного хозяйства (приусадебный земельный участок)	770	982	Местоположение границ земельного участка установлено, требуется уточнение местоположения границ и площади участка. Местоположение границ не соответствует фактическому, требуется исправление реестровой ошибки
273	59:18:0350101:30 5	Собственность	Пермский край, Добрянский р-н, Сенькинское с/п, п. Камский	Для ведения личного подсобного хозяйства	Для ведения личного подсобного хозяйства (приусадебный земельный участок)	2721	2721	Местоположение границ земельного участка установлено, требуется уточнение местоположения границ и площади участка
274	59:18:0350101:30 6	Собственность	Пермский край, Добрянский район, с/п Сенькинское, п. Камский	Для ведения личного подсобного хозяйства	Для ведения личного подсобного хозяйства (приусадебный земельный участок)	1870	2029	Местоположение границ земельного участка установлено, требуется уточнение местоположения границ и площади участка. Местоположение границ не соответствует фактическому,



								требуется исправление реестровой ошибки
275	59:18:0350101:30 7	Собственность (Ипотека)	край Пермский, р- н Добрянский, с/п Сенькинское, п. Камский, ул. Лесная, дом 11, кв. 1	Под домами индивидуальной жилой застройки	Для индивидуальног о жилищного строительства	1057	1057	Местоположение границ земельного участка установлено, требуется уточнение местоположения границ и площади участка
276	59:18:0350101:30 8	Собственность	Пермский край, Добрянский р-н, п. Камский	Для ведения личного подсобного хозяйства	Для ведения личного подсобного хозяйства (приусадебный земельный участок)	1600	1623	Местоположение границ земельного участка установлено, требуется уточнение местоположения границ и площади участка. Местоположение границ не соответствует фактическому, требуется исправление реестровой ошибки
277	59:18:0350101:30 9	Собственность (Ипотека)	Российская Федерация, край Пермский, г.о. Добрянский, п Камский, ул Набережная, зу 11	Садовые участки, предназначенны е для выращивания овощных культур, садовых деревьев и кустарников без использования пестицидов, с правом возведения хозяйственных строений и сооружений, садовых и дачных домов.	Для индивидуальног о жилищного строительства	2718	2718	Местоположение границ земельного участка установлено, требуется уточнение местоположения границ и площади участка



				Коллективные и индивидуальные сады. Коллективные и индивидуальные огороды				
278	59:18:0350101:31	Собственность	край Пермский, г. Добрянка, п. Камский, ул. Мира, дом 7-1	Для ведения личного подсобного хозяйства	Для ведения личного подсобного хозяйства (приусадебный земельный участок)	1508,2	1933	Местоположение границ земельного участка установлено, требуется уточнение местоположения границ и площади участка. Местоположение границ не соответствует фактическому, требуется исправление реестровой ошибки
279	59:18:0350101:31 0	Собственность (Ипотека)	Российская Федерация, край Пермский, г.о. Добрянский, п. Камский, ул. Набережная, зу 13	Садовые участки, предназначенные для выращивания овощных культур, садовых деревьев и кустарников без использования пестицидов, с правом возведения хозяйственных строений и сооружений, садовых и дачных домов. Коллективные и индивидуальные сады.	Для индивидуального жилищного строительства	2581	2581	Местоположение границ земельного участка установлено, требуется уточнение местоположения границ и площади участка



				Коллективные и индивидуальные огороды				
280	59:18:0350101:31 3	Собственность	Пермский край, Добрянский р-он, с/п.Сенькинское, п. Камский, возможно ул.Лесная, д.13, кв.2	Для ведения личного подсобного хозяйства	Для ведения личного подсобного хозяйства (приусадебный земельный участок)	1200	871	Местоположение границ земельного участка не установлено, требуется уточнение местоположения границ и площади участка
281	59:18:0350101:31 4	Собственность	Пермский край, Добрянский р-н, п. Камский	Для ведения личного подсобного хозяйства	Для ведения личного подсобного хозяйства (приусадебный земельный участок)	1125	1119	Местоположение границ земельного участка установлено, требуется уточнение местоположения границ и площади участка. Местоположение границ не соответствует фактическому, требуется исправление реестровой ошибки
282	59:18:0350101:32	Собственность	край Пермский, район Добрянский, с/п Сенькинское, п. Камский, ул. Майская, дом 5	Для ведения личного подсобного хозяйства	Для ведения личного подсобного хозяйства (приусадебный земельный участок)	2400	2426	Местоположение границ земельного участка установлено, требуется уточнение местоположения границ и площади участка. Местоположение границ не соответствует фактическому, требуется исправление реестровой ошибки
283	59:18:0350101:32 3	Собственность	Пермский край, Добрянский район, п. Камский, ул. Мира, д. 3а	индивидуальные жилые дома с приусадебными участками	Для индивидуального жилищного строительства	988	1009	Местоположение границ земельного участка установлено, требуется уточнение местоположения границ и площади участка. Местоположение границ не соответствует фактическому, требуется



								исправление реестровой ошибки
284	59:18:0350101:32 4	Собственность	Пермский край, Добрянский район, Сенькинское с/п, п. Камский	Для ведения личного подсобного хозяйства	Для ведения личного подсобного хозяйства (приусадебный земельный участок)	1500	1500	Местоположение границ земельного участка установлено, требуется уточнение местоположения границ и площади участка
285	59:18:0350101:32 5	Собственность	Пермский край, Добрянский район, Сенькинское с/п, п. Камский	Для ведения личного подсобного хозяйства	Для ведения личного подсобного хозяйства (приусадебный земельный участок)	1500	1500	Местоположение границ земельного участка установлено, требуется уточнение местоположения границ и площади участка
286	59:18:0350101:32 8	Собственность (Ипотека)	Российская Федерация, Пермский край, г.о. Добрянский, п. Камский, ул. Советская, з/у 28	земли гаражей (для размещения кирпичного здания гаража)	Служебные гаражи	4600	4600	Местоположение границ земельного участка установлено, требуется уточнение местоположения границ и площади участка
287	59:18:0350101:32 9	Собственность	Пермский край, Добрянский район, п. Камский	Для ведения личного подсобного хозяйства	Для ведения личного подсобного хозяйства (приусадебный земельный участок)	647	655	Местоположение границ земельного участка установлено, требуется уточнение местоположения границ и площади участка
288	59:18:0350101:33 0	Собственность	Пермский край, Добрянский район, п. Камский	Для ведения личного подсобного хозяйства	Для ведения личного подсобного хозяйства (приусадебный земельный участок)	200	287	Местоположение границ земельного участка установлено, требуется уточнение местоположения границ и площади участка. Местоположение границ не соответствует фактическому, требуется исправление реестровой



								ошибки
289	59:18:0350101:34	Собственность	Российская Федерация, край Пермский, г.о. Добрянский, п. Камский, ул. Советская, зу 10Г	Для ведения личного подсобного хозяйства	Для ведения личного подсобного хозяйства (приусадебный земельный участок)	324	324	Местоположение границ земельного участка установлено в соответствии с требованиями законодательства.
-	ЕЗП 59:18:0350101:37 (входящие 59:18:0350101:38, 59:18:0350101:39)	Собственность	Пермский край, р-н Добрянский, с/п Сенькинское, п. Камский, ул. 8-е Марта, дом 4-1	для размещения существующей 3-х комнатной квартиры в 2-х квартирном доме приусадебного участка	Блокированная жилая застройка	1049,48	1143	-
290	59:18:0350101:38	-	край Пермский, г. Добрянка, п. Камский	-	-	880,36	933	Местоположение границ земельного участка установлено, требуется уточнение местоположения границ и площади участка. Местоположение границ не соответствует фактическому, требуется исправление реестровой ошибки
291	59:18:0350101:39	-	край Пермский, г. Добрянка, п. Камский, ул. 8-е Марта, дом 4, квартира 1	-	-	169,12	210	Местоположение границ земельного участка установлено, требуется уточнение местоположения границ и площади участка. Местоположение границ не соответствует фактическому, требуется исправление реестровой ошибки
292	59:18:0350101:4	Собственность (Ипотека)	край Пермский, г. Добрянка, п.	Для ведения личного	Для ведения личного	1315	1383	Местоположение границ земельного участка не



			Камский, Камский с/с, ул. Майская (возможно ул.Майская, д.17, кв.2)	подсобного хозяйства	подсобного хозяйства (приусадебный земельный участок)			установлено, требуется уточнение местоположения границ и площади участка
293	59:18:0350101:40	Собственность	край Пермский, район Добрянский, п. Камский, ул. Советская, дом 10	для размещения здания магазина	Магазины	667,6	668	Местоположение границ земельного участка установлено, требуется уточнение местоположения границ и площади участка
294	59:18:0350101:41	-	край Пермский, р-н Добрянский, с/п Сенькинское, п. Камский	размещения здания котельной	Коммунальное обслуживание	232	231	Местоположение границ земельного участка установлено, требуется уточнение местоположения границ и площади участка. Местоположение границ не соответствует фактическому, требуется исправление реестровой ошибки
295	59:18:0350101:42	-	край Пермский, г. Добрянка, п. Камский	для размещения здания почты	Социальное обслуживание	142,2	143	Местоположение границ земельного участка установлено, требуется уточнение местоположения границ и площади участка. Местоположение границ не соответствует фактическому, требуется исправление реестровой ошибки
296	59:18:0350101:43	Собственность	Пермский край, Добрянский р-н, Сеньское с/п, п. Камский, ул. Советская, дом 13	Для ведения личного подсобного хозяйства	Для ведения личного подсобного хозяйства (приусадебный земельный участок)	567	571	Местоположение границ земельного участка установлено, требуется уточнение местоположения границ и площади участка. Местоположение границ не соответствует фактическому, требуется



								исправление реестровой ошибки
297	59:18:0350101:44	Собственность	Российская Федерация, Пермский край, г.о. Добрянский, п. Камский, ул. Мира, з/у 4-1	Для ведения личного подсобного хозяйства	Для ведения личного подсобного хозяйства (приусадебный земельный участок)	616	616	Местоположение границ земельного участка установлено в соответствии с требованиями законодательства.
298	59:18:0350101:45	Собственность	край Пермский, г. Добрянка, п. Камский, Камский с/с, ул. Уральская, дом 13, квартира 1	Для ведения личного подсобного хозяйства	Для ведения личного подсобного хозяйства (приусадебный земельный участок)	1635,8	1667	Местоположение границ земельного участка установлено, требуется уточнение местоположения границ и площади участка
299	59:18:0350101:46	Собственность	Пермский край, Добрянский район, Сенькинское с/п, п. Камский	Для ведения личного подсобного хозяйства	Для ведения личного подсобного хозяйства (приусадебный земельный участок)	1347	1363	Местоположение границ земельного участка установлено, требуется уточнение местоположения границ и площади участка. Местоположение границ не соответствует фактическому, требуется исправление реестровой ошибки
300	59:18:0350101:47	Собственность (Арест)	край Пермский, г. Добрянка, п. Камский, ул. Советская, дом 17	Для ведения личного подсобного хозяйства	Для ведения личного подсобного хозяйства (приусадебный земельный участок)	812,8	813	Местоположение границ земельного участка установлено, требуется уточнение местоположения границ и площади участка
301	59:18:0350101:48	Собственность	Пермский край, Добрянский район, г. Добрянка, Камское с/п, п. Камский	Для ведения личного подсобного хозяйства	Для ведения личного подсобного хозяйства (приусадебный	1700	1700	Местоположение границ земельного участка установлено в соответствии с требованиями



					земельный участок)			законодательства.
302	59:18:0350101:49	Собственность	край Пермский, район Добрянский, г. Добрянка, п. Камский, Сенькинское с/п	Для ведения личного подсобного хозяйства	Для ведения личного подсобного хозяйства (приусадебный земельный участок)	1496	1549	Местоположение границ земельного участка установлено, требуется уточнение местоположения границ и площади участка. Местоположение границ не соответствует фактическому, требуется исправление реестровой ошибки
-	59:18:0350101:55	-	край Пермский, г. Добрянка, п. Камский, Камский с/с	Для ведения личного подсобного хозяйства	Для ведения личного подсобного хозяйства (приусадебный земельный участок)	800	800	Местоположение границ земельного участка не установлено, требуется уточнение местоположения границ и площади участка
303	59:18:0350101:56	Собственность	край Пермский, г. Добрянка, п. Камский, Камский с/с, возможно ул.Майская, д.8, кв.2	Для ведения личного подсобного хозяйства	Для ведения личного подсобного хозяйства (приусадебный земельный участок)	600	980	Местоположение границ земельного участка не установлено, требуется уточнение местоположения границ и площади участка
304	59:18:0350101:57	Собственность	край Пермский, р-н Добрянский, п. Камский, Камский с/с	Для ведения личного подсобного хозяйства	Для ведения личного подсобного хозяйства (приусадебный земельный участок)	2139,79	2164	Местоположение границ земельного участка установлено, требуется уточнение местоположения границ и площади участка. Местоположение границ не соответствует фактическому, требуется исправление реестровой ошибки
305	59:18:0350101:6	Собственность	край Пермский, г. Добрянка, п.	Для ведения личного	Для ведения личного	2000	2387	Местоположение границ земельного участка



			Камский	подсобного хозяйства	подсобного хозяйства (приусадебный земельный участок)			установлено, требуется уточнение местоположения границ и площади участка. Местоположение границ не соответствует фактическому, требуется исправление реестровой ошибки
306	59:18:0350101:60	Собственность	край Пермский, район Добрянский, Сенькинское с/п, п. Камский	Для ведения личного подсобного хозяйства	Для ведения личного подсобного хозяйства (приусадебный земельный участок)	644	692	Местоположение границ земельного участка установлено, требуется уточнение местоположения границ и площади участка
307	59:18:0350101:61	Собственность	край Пермский, р-н Добрянский, п. Камский, возможно ул.Уральская, д.16, кв.2	Для ведения личного подсобного хозяйства	Для ведения личного подсобного хозяйства (приусадебный земельный участок)	1000	1166	Местоположение границ земельного участка не установлено, требуется уточнение местоположения границ и площади участка
308	59:18:0350101:62	Собственность	Пермский край, г. Добрянка, п. Камский	Для ведения личного подсобного хозяйства	Для ведения личного подсобного хозяйства (приусадебный земельный участок)	1200	1200	Местоположение границ земельного участка установлено в соответствии с требованиями законодательства.
309	59:18:0350101:63	Собственность	край Пермский, г. Добрянка, п. Камский, Камский с/с	Для ведения личного подсобного хозяйства	Для ведения личного подсобного хозяйства (приусадебный земельный участок)	1913	1913	Местоположение границ земельного участка установлено в соответствии с требованиями законодательства.
310	59:18:0350101:64	Собственность	Российская Федерация,	Для ведения личного	Для ведения личного	638	699	Местоположение границ земельного участка



			Пермский край, г.о. Добрянский, п. Камский, ул. Мира, з/у 9Г	подсобного хозяйства	подсобного хозяйства (приусадебный земельный участок)			установлено, требуется уточнение местоположения границ и площади участка. Местоположение границ не соответствует фактическому, требуется исправление реестровой ошибки
311	59:18:0350101:66	-	край Пермский, г. Добрянка, п. Камский, Камский с/с, ул. Советская, дом 6, квартира 2	Для ведения личного подсобного хозяйства	Для ведения личного подсобного хозяйства (приусадебный земельный участок)	600	580	Местоположение границ земельного участка не установлено, требуется уточнение местоположения границ и площади участка
312	59:18:0350101:67	Собственность	край Пермский, г. Добрянка, п. Камский	Для ведения личного подсобного хозяйства	Для ведения личного подсобного хозяйства (приусадебный земельный участок)	800	1112	Местоположение границ земельного участка установлено, требуется уточнение местоположения границ и площади участка. Местоположение границ не соответствует фактическому, требуется исправление реестровой ошибки
313	59:18:0350101:68	Собственность (Ипотека)	Пермский край, р- н Добрянский, с/п Сенькинское, п Камский, ул Пионерская, дом 1, квартира 1	Для ведения личного подсобного хозяйства	Для ведения личного подсобного хозяйства (приусадебный земельный участок)	800	800	Местоположение границ земельного участка установлено, требуется уточнение местоположения границ и площади участка
314	59:18:0350101:70	Собственность	край Пермский, г. Добрянка, п. Камский, Камский с/с	Для ведения личного подсобного хозяйства	Для ведения личного подсобного хозяйства (приусадебный земельный участок)	1300	1003	Местоположение границ земельного участка не установлено, требуется уточнение местоположения границ и площади участка



					участок)			
315	59:18:0350101:72	Собственность	Пермский край, г. Добрянка, Камское сельское поселение, п. Камский	многоквартирные блокированные жилые дома этажностью 1-3 этажа	Блокированная жилая застройка	880	884	Местоположение границ земельного участка установлено, требуется уточнение местоположения границ и площади участка. Местоположение границ не соответствует фактическому, требуется исправление реестровой ошибки
316	59:18:0350101:73	Собственность	край Пермский, г. Добрянка, п. Камский, Камский с/с	Для ведения личного подсобного хозяйства	Для ведения личного подсобного хозяйства (приусадебный земельный участок)	1000	1064	Местоположение границ земельного участка установлено, требуется уточнение местоположения границ и площади участка. Местоположение границ не соответствует фактическому, требуется исправление реестровой ошибки
317	59:18:0350101:74	Собственность	край Пермский, г. Добрянка, п. Камский, Камский с/с, возможно ул. Уральская, д. 5, кв. 2	Для ведения личного подсобного хозяйства	Для ведения личного подсобного хозяйства (приусадебный земельный участок)	400	727	Местоположение границ земельного участка не установлено, требуется уточнение местоположения границ и площади участка
318	59:18:0350101:77	Собственность	край Пермский, г. Добрянка, п. Камский, Камский с/с	Для ведения личного подсобного хозяйства	Для ведения личного подсобного хозяйства (приусадебный земельный участок)	600	964	Местоположение границ земельного участка не установлено, требуется уточнение местоположения границ и площади участка
-	59:18:0350101:78	-	Пермский край, г. Добрянка, п. Камский, Камский	Для ведения личного подсобного	Для ведения личного подсобного	800	800	Местоположение границ земельного участка не установлено, требуется



			с/с	хозяйства	хозяйства (приусадебный земельный участок)			уточнение местоположения границ и площади участка
319	59:18:0350101:8	Собственность	Российская Федерация, Пермский край, г.о. Добрянский, п. Камский, ул. Нагорная, з/у д. 4	Для ведения личного подсобного хозяйства	Для ведения личного подсобного хозяйства (приусадебный земельный участок)	1238,7	1689	Местоположение границ земельного участка не установлено, требуется уточнение местоположения границ и площади участка
320	59:18:0350101:81	Собственность	край Пермский, г. Добрянка, п. Камский, Камский с/с, возможно ул.Нагорная, д.1, кв.2	Для ведения личного подсобного хозяйства	Для ведения личного подсобного хозяйства (приусадебный земельный участок)	1400	1400	Местоположение границ земельного участка не установлено, требуется уточнение местоположения границ и площади участка
321	59:18:0350101:85	-	край Пермский, Добрянский район, Сенькинское с/п, п. Камский	Для ведения личного подсобного хозяйства	Для ведения личного подсобного хозяйства (приусадебный земельный участок)	800	1297	Местоположение границ земельного участка не установлено, требуется уточнение местоположения границ и площади участка
322	59:18:0350101:86	Собственность	край Пермский,р- он Добрянский, п. Камский, Камский с/с	Для ведения личного подсобного хозяйства	Для ведения личного подсобного хозяйства (приусадебный земельный участок)	2600	2593	Местоположение границ земельного участка установлено, требуется уточнение местоположения границ и площади участка. Местоположение границ не соответствует фактическому, требуется исправление реестровой ошибки
323	59:18:0350101:89	Собственность	край Пермский, г. Добрянка, п. Камский	Для ведения личного подсобного	Для ведения личного подсобного	1240,1	1225	Местоположение границ земельного участка установлено, требуется



				хозяйства	хозяйства (приусадебный земельный участок)			уточнение местоположения границ и площади участка. Местоположение границ не соответствует фактическому, требуется исправление реестровой ошибки
324	59:18:0350101:9	Собственность	край Пермский, г. Добрянка, п. Камский, ул. Советская, дом 7	Для ведения личного подсобного хозяйства	Для ведения личного подсобного хозяйства (приусадебный земельный участок)	1787,1	1829	Местоположение границ земельного участка установлено, требуется уточнение местоположения границ и площади участка. Местоположение границ не соответствует фактическому, требуется исправление реестровой ошибки
325	59:18:0350101:91	Собственность	край Пермский, район Добрянский, г. Добрянка, п. Камский	Для ведения личного подсобного хозяйства	Для ведения личного подсобного хозяйства (приусадебный земельный участок)	2492	2492	Местоположение границ земельного участка установлено, требуется уточнение местоположения границ и площади участка
326	59:18:0350101:92	Собственность	край Пермский, г. Добрянка, п. Камский, Камский с/с	Для ведения личного подсобного хозяйства	Для ведения личного подсобного хозяйства (приусадебный земельный участок)	1600	1600	Местоположение границ земельного участка не установлено, требуется уточнение местоположения границ и площади участка
327	59:18:0350101:94	Собственность	Пермский край, Добрянский район, Сенькинское с/п, п. Камский	Многokвартирн ые блокированные жилые дома этажностью 1-3 этажа	Блокированная жилая застройка	2336	2336	Местоположение границ земельного участка установлено в соответствии с требованиями законодательства.
-	ЕЗП	Собственность	край Пермский, г.	Для размещения	Блокированная	981,08	994	-



	59:18:0350101:95 (входящие 59:18:0350101:18 5, 59:18:0350101:18 6)		Добрянка, п. Камский, Камский с/с, ул. 8-е Марта, дом 4-2	существующей 3-х комнатной квартиры в 2-х квартирном доме	жилая застройка			
328	59:18:0350101:95 0	Собственность	Пермский край, Добрянский район, Сенькинское с/п, п. Камский	Для ведения личного подсобного хозяйства	Для ведения личного подсобного хозяйства (приусадебный земельный участок)	1140	1140	Местоположение границ земельного участка установлено, требуется уточнение местоположения границ и площади участка
329	59:18:0350101:95 1	Собственность	Пермский край, Добрянский район, Сенькинское с/п, п. Камский	Для ведения личного подсобного хозяйства	Для ведения личного подсобного хозяйства (приусадебный земельный участок)	1133	1133	Местоположение границ земельного участка установлено, требуется уточнение местоположения границ и площади участка
330	59:18:0350101:95 2	Собственность (Ипотека)	Пермский край, Добрянский район, Сенькинское с/п, п. Камский	Для ведения личного подсобного хозяйства	Для ведения личного подсобного хозяйства (приусадебный земельный участок)	1106	1106	Местоположение границ земельного участка установлено, требуется уточнение местоположения границ и площади участка
331	59:18:0350101:95 3	Собственность	Пермский край, Добрянский район, Сенькинское с/п, п. Камский	Для ведения личного подсобного хозяйства	Для ведения личного подсобного хозяйства (приусадебный земельный участок)	490	492	Местоположение границ земельного участка установлено, требуется уточнение местоположения границ и площади участка
332	59:18:0350101:95 4	Собственность	Пермский край, Добрянский район, Сенькинское с/п, п. Камский	Для ведения личного подсобного хозяйства	Для ведения личного подсобного хозяйства	1089	1088	Местоположение границ земельного участка установлено, требуется уточнение местоположения

					(приусадебный земельный участок)			границ и площади участка
333	59:18:0350101:95 5	Собственность	Пермский край, Добрянский район, Сенькинское с/п, п. Камский	Для ведения личного подсобного хозяйства	Для ведения личного подсобного хозяйства (приусадебный земельный участок)	509	509	Местоположение границ земельного участка установлено, требуется уточнение местоположения границ и площади участка
334	59:18:0350101:95 6	Собственность	Пермский край, Добрянский район, Сенькинское с/п, п. Камский	Для ведения личного подсобного хозяйства	Для ведения личного подсобного хозяйства (приусадебный земельный участок)	1008	1008	Местоположение границ земельного участка установлено, требуется уточнение местоположения границ и площади участка
335	59:18:0350101:95 7	Собственность	Пермский край, Добрянский район, Сенькинское с/п, п. Камский	Для ведения личного подсобного хозяйства	Для ведения личного подсобного хозяйства (приусадебный земельный участок)	1008	1008	Местоположение границ земельного участка установлено, требуется уточнение местоположения границ и площади участка
336	59:18:0350101:95 8	Собственность	Пермский край, Добрянский район, Сенькинское с/п, п. Камский	Для ведения личного подсобного хозяйства	Для ведения личного подсобного хозяйства (приусадебный земельный участок)	1008	1008	Местоположение границ земельного участка установлено, требуется уточнение местоположения границ и площади участка
337	59:18:0350101:95 9	Собственность	Пермский край, Добрянский район, Сенькинское с/п, п. Камский	Для ведения личного подсобного хозяйства	Для ведения личного подсобного хозяйства (приусадебный земельный участок)	648	649	Местоположение границ земельного участка установлено, требуется уточнение местоположения границ и площади участка



338	59:18:0350101:96	Собственность	край Пермский, г. Добрянка, п. Камский, Камский с/с, возможно ул. Майская д.13 кв.1	Для ведения личного подсобного хозяйства	Для ведения личного подсобного хозяйства (приусадебный земельный участок)	1100	963	Местоположение границ земельного участка не установлено, требуется уточнение местоположения границ и площади участка
339	59:18:0350101:97 2	Собственность	Пермский край, Добрянский район, п. Камский, ул. Майская, д. 4, кв. 2	Для ведения личного подсобного хозяйства	Для ведения личного подсобного хозяйства (приусадебный земельный участок)	500	917	Местоположение границ земельного участка не установлено, требуется уточнение местоположения границ и площади участка
340	59:18:0350101:97 5	Собственность	Пермский край, р-н Добрянский, п. Камский, ул. Мира, д. 1а, кв. 2	Для ведения личного подсобного хозяйства	Для ведения личного подсобного хозяйства (приусадебный земельный участок)	720	720	Местоположение границ земельного участка установлено в соответствии с требованиями законодательства.
341	59:18:0350101:97 6	Собственность	Пермский край, Добрянский район, Сенькинское сельское поселение, п. Камский, ул. 8 Марта, д.10	Для размещения многоквартирного одноэтажного жилого дома	Малоэтажная многоквартирная жилая застройка	1874	1919	Местоположение границ земельного участка установлено, требуется уточнение местоположения границ и площади участка. Местоположение границ не соответствует фактическому, требуется исправление реестровой ошибки
342	59:18:0350101:97 9	Собственность	Пермский край, г. Добрянка, п. Камский, ул. Камская	Для ведения личного подсобного хозяйства	Для ведения личного подсобного хозяйства (приусадебный земельный участок)	579	572	Местоположение границ земельного участка установлено, требуется уточнение местоположения границ и площади участка. Местоположение границ не соответствует фактическому,



								требуется исправление реестровой ошибки
-	59:18:0350101:98	-	край Пермский, г. Добрянка, п. Камский, Камский с/с	Для ведения личного подсобного хозяйства	Для ведения личного подсобного хозяйства (приусадебный земельный участок)	1100	1100	Местоположение границ земельного участка не установлено, требуется уточнение местоположения границ и площади участка
343	59:18:0350101:98 0	Собственность	Пермский край, г. Добрянка, п. Камский, ул. Камская	Для ведения личного подсобного хозяйства	Для ведения личного подсобного хозяйства (приусадебный земельный участок)	579	589	Местоположение границ земельного участка установлено, требуется уточнение местоположения границ и площади участка. Местоположение границ не соответствует фактическому, требуется исправление реестровой ошибки
344	59:18:0350101:98 6	Собственность	Пермский край, Добрянский район, Сенькинское с/п, п. Камский, ул. Камская	Для ведения личного подсобного хозяйства	Для ведения личного подсобного хозяйства (приусадебный земельный участок)	1421	1416	Местоположение границ земельного участка установлено, требуется уточнение местоположения границ и площади участка. Местоположение границ не соответствует фактическому, требуется исправление реестровой ошибки
345	59:18:0350101:98 7	Собственность	Пермский край, р- н Добрянский, п. Камский, ул. Советская, д. 2	Для ведения личного подсобного хозяйства	Для ведения личного подсобного хозяйства (приусадебный земельный участок)	477	504	Местоположение границ земельного участка установлено, требуется уточнение местоположения границ и площади участка. Местоположение границ не соответствует фактическому, требуется



								исправление реестровой ошибки
346	59:18:0350101:98 9	Собственность	Пермский край, Добрянский район, Сенькинское сельское поселение, п. Камский, ул. Уральская, д. 10, кв. 2	под домами индивидуальной жилой застройки (для размещения, обслуживания и эксплуатации квартиры № 2)	Для индивидуальног о жилищного строительства	1324	1324	Местоположение границ земельного участка установлено, требуется уточнение местоположения границ и площади участка
347	59:18:0350101:99 1	-	Пермский край, Добрянский район	-	-	604,5	812	Местоположение границ земельного участка установлено, требуется уточнение местоположения границ и площади участка. Местоположение границ не соответствует фактическому, требуется исправление реестровой ошибки
348	59:18:0350101:99 2	-	Пермский край, Добрянский район	-	-	52,76	39	Местоположение границ земельного участка установлено, требуется уточнение местоположения границ и площади участка. Местоположение границ не соответствует фактическому, требуется исправление реестровой ошибки
349	59:18:0350101:99 4	Собственность	Пермский край, Добрянский район, Сенькинское сельское поселение, п. Камский, ул. Советская, д. 6, кв. 1	Под домами индивидуальной жилой застройки (для размещения, обслуживания и эксплуатации квартиры №1)	Для индивидуальног о жилищного строительства	590	659	Местоположение границ земельного участка установлено, требуется уточнение местоположения границ и площади участка. Местоположение границ не соответствует фактическому, требуется



								исправление реестровой ошибки
350	59:18:0350101:99 5	Собственность	Пермский край, Добрянский район, Сенькинское сельское поселение, п. Камский, ул. Лесная, д. 1 кв. 1	под домами индивидуальной жилой застройки (для размещения квартиры №1)	Для индивидуальног о жилищного строительства	1660	1659	Местоположение границ земельного участка установлено, требуется уточнение местоположения границ и площади участка. Местоположение границ не соответствует фактическому, требуется исправление реестровой ошибки
351	59:18:0350101:99 6	Собственность	Российская Федерация, Пермский край, г.о. Добрянский, п Камский, ул Советская, з/у 40	для ведения садоводства	Ведение садоводства	2400	2217	Местоположение границ земельного участка установлено, требуется уточнение местоположения границ и площади участка. Местоположение границ не соответствует фактическому, требуется исправление реестровой ошибки
352	59:18:0350101:99 7	Собственность	Пермский край, р- н Добрянский, с/п Сенькинское, п. Камский, ул. Советская, д. 10 "а"	Для строительства магазина	Магазины	1300	1315	Местоположение границ земельного участка установлено, требуется уточнение местоположения границ и площади участка. Местоположение границ не соответствует фактическому, требуется исправление реестровой ошибки
353	59:18:0390101:32	Собственность	Пермский край, Добрянский район, Сенькинское с/п, п. Камский	строительство, реконструкция и эксплуатация индивидуальных жилых домов, состоящих из	Для индивидуальног о жилищного строительства	1000	984	Местоположение границ земельного участка установлено, требуется уточнение местоположения границ и площади участка. Местоположение границ не



				комнат, а также помещений вспомогательного использования, предназначенных для удовлетворения гражданами бытовых и иных нужд (отдельно стоящие жилые дома с количеством этажей не более трех (включая подземные), предназначенные для круглогодичного проживания одной семьи				соответствует фактическому, требуется исправление реестровой ошибки
354	59:18:0390101:4	Собственность	Пермский край, Добрянский район, Сенькинское сельское поселение, п. Камский, ул. Дачная, д.4	строительство, реконструкция и эксплуатация индивидуальных жилых домов, состоящих из комнат, а также помещений вспомогательного использования, предназначенных для удовлетворения гражданами бытовых и иных нужд (отдельно	Для индивидуального жилищного строительства	1380	1413	Местоположение границ земельного участка установлено, требуется уточнение местоположения границ и площади участка. Местоположение границ не соответствует фактическому, требуется исправление реестровой ошибки



				стоящие жилые дома с количеством этажей не более 3 (включая подземные), предназначенны е для круглогодичног о проживания одной семьи				
--	--	--	--	--	--	--	--	--

1.1.4. Перечень и сведения о площади и виде разрешенного использования образуемых земельных участков

Таблица 3



Номер земельного участка в соответствии с чертежом	Условный номер	Адрес (описание местоположения)	Вид разрешенного использования (ВРИ)	Площадь по проекту, кв.м	Примечание
1 Этап					
355	ЗУ1	Пермский край, г.о. Добрянский, п Камский	Улично-дорожная сеть	40856	Образование из земель государственной или муниципальной собственности, является территорией общего пользования
356	ЗУ2	Пермский край, г.о. Добрянский, п Камский	Улично-дорожная сеть	2951	Образование из земель государственной или муниципальной собственности, является территорией общего пользования
357	ЗУ3	Пермский край, г.о. Добрянский, п Камский	Улично-дорожная сеть	2555	Образование из земель государственной или муниципальной собственности, является территорией общего пользования
358	ЗУ4	Пермский край, г.о. Добрянский, п Камский	Улично-дорожная сеть	2027	Образование из земель государственной или муниципальной собственности, является территорией общего пользования
359	ЗУ5	Пермский край, г.о. Добрянский, п Камский	Улично-дорожная сеть	2258	Образование из земель государственной или муниципальной собственности, является территорией общего пользования
360	ЗУ6	Пермский край, г.о. Добрянский, п Камский	Улично-дорожная сеть	2838	Образование из земель государственной или муниципальной собственности, является территорией общего пользования
361	ЗУ7	Пермский край, г.о. Добрянский, п Камский	Улично-дорожная сеть	2112	Образование из земель государственной или муниципальной собственности, является территорией общего пользования
362	ЗУ8	Пермский край, г.о. Добрянский, п Камский	Улично-дорожная сеть	4499	Образование из земель государственной или муниципальной собственности, является территорией общего пользования
363	ЗУ9	Пермский край, г.о. Добрянский, п Камский	Земельные участки (территории) общего пользования	214	Образование из земель государственной или муниципальной собственности, является территорией общего пользования
364	ЗУ10	Пермский край, г.о. Добрянский, п Камский	Земельные участки (территории) общего пользования	465	Образование из земель государственной или муниципальной собственности, является территорией общего пользования
365	ЗУ11	Пермский край, г.о. Добрянский, п Камский	Улично-дорожная сеть	8277	Образование из земель государственной или муниципальной собственности, является территорией общего пользования
366	ЗУ12	Пермский край, г.о. Добрянский, п Камский	Улично-дорожная сеть	2140	Образование из земель государственной или муниципальной собственности, является территорией общего пользования
367	ЗУ13	Пермский край, г.о. Добрянский, п Камский	Улично-дорожная сеть	649	Образование из земель государственной или муниципальной собственности, является территорией общего пользования



368	ЗУ14	Пермский край, г.о. Добрянский, п Камский	Улично-дорожная сеть	6259	Образование из земель государственной или муниципальной собственности, является территорией общего пользования
369	ЗУ15	Пермский край, г.о. Добрянский, п Камский	Улично-дорожная сеть	21768	Образование из земель государственной или муниципальной собственности, является территорией общего пользования
370	ЗУ16	Пермский край, г.о. Добрянский, п Камский	Улично-дорожная сеть	6874	Образование из земель государственной или муниципальной собственности, является территорией общего пользования
371	ЗУ17	Пермский край, г.о. Добрянский, п Камский	Блокированная жилая застройка	573	Образование из земель государственной или муниципальной собственности
372	ЗУ18	Пермский край, г.о. Добрянский, п Камский	Блокированная жилая застройка	709	Образование из земель государственной или муниципальной собственности
373	ЗУ19	Пермский край, г.о. Добрянский, п Камский	Для индивидуального жилищного строительства	1155	Образование из земель государственной или муниципальной собственности
374	ЗУ20	Пермский край, г.о. Добрянский, п Камский	Блокированная жилая застройка	881	Образование из земель государственной или муниципальной собственности
375	ЗУ21	Пермский край, г.о. Добрянский, п Камский	Блокированная жилая застройка	1033	Образование из земель государственной или муниципальной собственности
376	ЗУ22	Пермский край, г.о. Добрянский, п Камский	Блокированная жилая застройка	769	Образование из земель государственной или муниципальной собственности
377	ЗУ23	Пермский край, г.о. Добрянский, п Камский	Малоэтажная многоквартирная жилая застройка	1757	Образование из земель государственной или муниципальной собственности
378	ЗУ24	Пермский край, г.о. Добрянский, п Камский	Блокированная жилая застройка	1424	Образование из земель государственной или муниципальной собственности
379	ЗУ25	Пермский край, г.о. Добрянский, п Камский	Для индивидуального жилищного строительства	1702	Образование из земель государственной или муниципальной собственности
380	ЗУ26	Пермский край, г.о. Добрянский, п Камский	Блокированная жилая застройка	1142	Образование из земель государственной или муниципальной собственности
381	ЗУ27	Пермский край, г.о. Добрянский, п Камский	Блокированная жилая застройка	1048	Образование из земель государственной или муниципальной собственности
382	ЗУ28	Пермский край, г.о. Добрянский, п Камский	Блокированная жилая застройка	901	Образование из земель государственной или муниципальной собственности
383	ЗУ29	Пермский край, г.о. Добрянский, п Камский	Блокированная жилая застройка	850	Образование из земель государственной или муниципальной собственности
384	ЗУ30	Пермский край, г.о. Добрянский, п Камский	Блокированная жилая застройка	515	Образование из земель государственной или муниципальной собственности
385	ЗУ31	Пермский край, г.о. Добрянский, п Камский	Для ведения личного подсобного хозяйства (приусадебный земельный участок)	925	Образование из земель государственной или муниципальной собственности



386	ЗУ32	Пермский край, г.о. Добрянский, п Камский	Блокированная жилая застройка	906	Образование из земель государственной или муниципальной собственности
387	ЗУ33	Пермский край, г.о. Добрянский, п Камский	Блокированная жилая застройка	991	Образование из земель государственной или муниципальной собственности
388	ЗУ34	Пермский край, г.о. Добрянский, п Камский	Блокированная жилая застройка	1381	Образование из земель государственной или муниципальной собственности
389	ЗУ35	Пермский край, г.о. Добрянский, п Камский	Блокированная жилая застройка	1184	Образование из земель государственной или муниципальной собственности
390	ЗУ36	Пермский край, г.о. Добрянский, п Камский	Блокированная жилая застройка	1085	Образование из земель государственной или муниципальной собственности
391	ЗУ37	Пермский край, г.о. Добрянский, п Камский	Блокированная жилая застройка	1326	Образование из земель государственной или муниципальной собственности
392	ЗУ38	Пермский край, г.о. Добрянский, п Камский	Блокированная жилая застройка	539	Образование из земель государственной или муниципальной собственности
393	ЗУ39	Пермский край, г.о. Добрянский, п Камский	Блокированная жилая застройка	1000	Образование из земель государственной или муниципальной собственности
394	ЗУ40	Пермский край, г.о. Добрянский, п Камский	Блокированная жилая застройка	858	Образование из земель государственной или муниципальной собственности
395	ЗУ41	Пермский край, г.о. Добрянский, п Камский	Блокированная жилая застройка	1078	Образование из земель государственной или муниципальной собственности
396	ЗУ42	Пермский край, г.о. Добрянский, п Камский	Блокированная жилая застройка	1178	Образование из земель государственной или муниципальной собственности
397	ЗУ43	Пермский край, г.о. Добрянский, п Камский	Блокированная жилая застройка	1071	Образование из земель государственной или муниципальной собственности
398	ЗУ44	Пермский край, г.о. Добрянский, п Камский	Блокированная жилая застройка	1637	Образование из земель государственной или муниципальной собственности
399	ЗУ45	Пермский край, г.о. Добрянский, п Камский	Блокированная жилая застройка	1439	Образование из земель государственной или муниципальной собственности
400	ЗУ46	Пермский край, г.о. Добрянский, п Камский	Земельные участки (территории) общего пользования	185	Образование из земель государственной или муниципальной собственности
401	ЗУ47	Пермский край, г.о. Добрянский, п Камский	Для ведения личного подсобного хозяйства (приусадебный земельный участок)	503	Образование из земель государственной или муниципальной собственности
402	ЗУ48	Пермский край, г.о. Добрянский, п Камский	Для ведения личного подсобного хозяйства (приусадебный земельный участок)	611	Образование из земель государственной или муниципальной собственности



403	ЗУ49	Пермский край, г.о. Добрянский, п Камский	Для ведения личного подсобного хозяйства (приусадебный земельный участок)	563	Образование из земель государственной или муниципальной собственности
404	ЗУ50	Пермский край, г.о. Добрянский, п Камский	Для ведения личного подсобного хозяйства (приусадебный земельный участок)	863	Образование из земель государственной или муниципальной собственности
405	ЗУ51	Пермский край, г.о. Добрянский, п Камский	Для ведения личного подсобного хозяйства (приусадебный земельный участок)	1885	Образование из земель государственной или муниципальной собственности
406	ЗУ52	Пермский край, г.о. Добрянский, п Камский	Для ведения личного подсобного хозяйства (приусадебный земельный участок)	2198	Образование из земель государственной или муниципальной собственности
407	ЗУ53	Пермский край, г.о. Добрянский, п Камский	Земельные участки (территории) общего пользования	606	Образование из земель государственной или муниципальной собственности
408	ЗУ54	Пермский край, г.о. Добрянский, п Камский	Земельные участки (территории) общего пользования	237	Образование из земель государственной или муниципальной собственности
409	ЗУ55	Пермский край, г.о. Добрянский, п Камский	Земельные участки (территории) общего пользования	15	Образование из земель государственной или муниципальной собственности
410	ЗУ56	Пермский край, г.о. Добрянский, п Камский	Спорт	1034	Образование из земель государственной или муниципальной собственности
411	ЗУ57	Пермский край, г.о. Добрянский, п Камский	Земельные участки (территории) общего пользования	510	Образование из земель государственной или муниципальной собственности, является территорией общего пользования
412	ЗУ58	Пермский край, г.о. Добрянский, п Камский	Земельные участки (территории) общего пользования	425	Образование из земель государственной или муниципальной собственности, является территорией общего пользования
413	ЗУ59	Пермский край, г.о. Добрянский, п Камский	Земельные участки (территории) общего пользования	133	Образование из земель государственной или муниципальной собственности, является территорией общего пользования
414	ЗУ60	Пермский край, г.о. Добрянский, п Камский	Земельные участки (территории) общего пользования	283	Образование из земель государственной или муниципальной собственности
415	ЗУ61	Пермский край, г.о. Добрянский, п Камский	Земельные участки (территории) общего пользования	300	Образование из земель государственной или муниципальной собственности
416	ЗУ62	Пермский край, г.о. Добрянский, п Камский	Земельные участки (территории) общего пользования	674	Образование из земель государственной или муниципальной собственности
417	ЗУ63	Пермский край, г.о. Добрянский, п Камский	Земельные участки (территории) общего пользования	54	Образование из земель государственной или муниципальной собственности
418	ЗУ64	Пермский край, г.о. Добрянский, п Камский	Хранение автотранспорта	9054	Образование из земель государственной или муниципальной собственности
419	ЗУ65	Пермский край, г.о. Добрянский, п Камский	Улично-дорожная сеть	12639	Образование из земель государственной или муниципальной собственности

420	ЗУ66	Пермский край, г.о. Добрянский, п Камский	Блокированная жилая застройка	574	Образование из земель государственной или муниципальной собственности
421	ЗУ67	Пермский край, г.о. Добрянский, п Камский	Улично-дорожная сеть	1828	Образование из земель государственной или муниципальной собственности
422	ЗУ68	Пермский край, г.о. Добрянский, п Камский	Земельные участки (территории) общего пользования	55	Образование из земель государственной или муниципальной собственности
423	ЗУ69	Пермский край, г.о. Добрянский, п Камский	Земельные участки (территории) общего пользования	138	Образование из земель государственной или муниципальной собственности
424	ЗУ70	Пермский край, г.о. Добрянский, п Камский	Для индивидуального жилищного строительства	479	Образование из земель государственной или муниципальной собственности
425	ЗУ71	Пермский край, г.о. Добрянский, п Камский	Предпринимательство	151	Образование из земель государственной или муниципальной собственности, является территорией общего пользования
426	ЗУ72	Пермский край, г.о. Добрянский, п Камский	Отдых (рекреация)	25310	Образование из земель государственной или муниципальной собственности
427	ЗУ73	Пермский край, г.о. Добрянский, п Камский	Отдых (рекреация)	30973	Образование из земель государственной или муниципальной собственности, является территорией общего пользования
428	ЗУ74	Пермский край, г.о. Добрянский, п Камский, ул. Камская	Отдых (рекреация)	46881	Образование из земель государственной или муниципальной собственности
429	ЗУ75	Пермский край, г.о. Добрянский, п Камский, ул. Камская	Отдых (рекреация)	10498	Образование из земель государственной или муниципальной собственности
430	ЗУ76	Пермский край, г.о. Добрянский, п Камский, ул. Камская	Земельные участки (территории) общего пользования	831	Образование из земель государственной или муниципальной собственности
431	ЗУ77	Пермский край, г.о. Добрянский, п Камский, ул. Камская	Земельные участки (территории) общего пользования	1647	Образование из земель государственной или муниципальной собственности
432	ЗУ78	Пермский край, г.о. Добрянский, п Камский, ул. Камская	Земельные участки (территории) общего пользования	613	Образование из земель государственной или муниципальной собственности, является территорией общего пользования
433	ЗУ79	Пермский край, г.о. Добрянский, п Камский, ул. Камская	Отдых (рекреация)	464	Образование из земель государственной или муниципальной собственности, является территорией общего пользования
434	ЗУ80	Пермский край, г.о. Добрянский, п Камский, ул. Камская	Отдых (рекреация)	68957	Образование из земель государственной или муниципальной собственности, является территорией общего пользования



435	ЗУ81	Пермский край, г.о. Добрянский, п Камский, ул. Камская	Отдых (рекреация)	60281	Образование из земель государственной или муниципальной собственности, является территорией общего пользования
436	ЗУ82	Пермский край, г.о. Добрянский, п Камский, ул. Камская	Земельные участки (территории) общего пользования	118	Образование из земель государственной или муниципальной собственности, является территорией общего пользования
437	ЗУ83	Пермский край, г.о. Добрянский, п Камский, ул. Камская	Земельные участки (территории) общего пользования	162	Образование из земель государственной или муниципальной собственности, является территорией общего пользования
438	ЗУ84	Пермский край, г.о. Добрянский, п Камский, ул. Камская	Земельные участки (территории) общего пользования	44	Образование из земель государственной или муниципальной собственности, является территорией общего пользования
439	ЗУ85	Пермский край, г.о. Добрянский, п Камский, ул. Камская	Для ведения личного подсобного хозяйства (приусадебный земельный участок)	882	Образование из земель государственной или муниципальной собственности, является территорией общего пользования
440	ЗУ86	Пермский край, г.о. Добрянский, п Камский, ул. Камская	Для ведения личного подсобного хозяйства (приусадебный земельный участок)	880	Образование из земель государственной или муниципальной собственности, является территорией общего пользования
441	ЗУ87	Пермский край, г.о. Добрянский, п Камский, ул. Камская	Для ведения личного подсобного хозяйства (приусадебный земельный участок)	801	Образование из земель государственной или муниципальной собственности, является территорией общего пользования
442	ЗУ88	Пермский край, г.о. Добрянский, п Камский, ул. Камская	Для ведения личного подсобного хозяйства (приусадебный земельный участок)	1000	Образование из земель государственной или муниципальной собственности, является территорией общего пользования
2 Этап					
443	ЗУ89	Пермский край, Добрянский район, п. Камский, ул. Майская, д. 4	Для ведения личного подсобного хозяйства (приусадебный земельный участок)	1307	Образование путем перераспределения земельного участка 59:18:0350101:972 и земель государственной или муниципальной собственности
444	ЗУ90	Пермский край, Добрянский район, п. Камский	Для ведения личного подсобного хозяйства (приусадебный земельный участок)	1913	Образование путем перераспределения земельного участка 59:18:0350101:142 земель государственной или муниципальной собственности
445	ЗУ91	Пермский край, Добрянский район, п. Камский	Блокированная жилая застройка	1722	Образование путем перераспределения земельного участка 59:18:0350101:152 земель государственной или муниципальной собственности
446	ЗУ92	Пермский край, Добрянский район, п. Камский	Для ведения личного подсобного хозяйства (приусадебный земельный участок)	1572	Образование путем перераспределения земельного участка 59:18:0350101:85 земель государственной или муниципальной собственности



447	ЗУ93	Пермский край, Добрянский район, п. Камский	Для ведения личного подсобного хозяйства (приусадебный земельный участок)	1625	Образование путем перераспределения земельного участка 59:18:0350101:184 земель государственной или муниципальной собственности
448	ЗУ94	Пермский край, Добрянский район, п. Камский	Для ведения личного подсобного хозяйства (приусадебный земельный участок)	1994	Образование путем перераспределения земельного участка 59:18:0350101:15 земель государственной или муниципальной собственности
449	ЗУ95	Пермский край, Добрянский район, п. Камский	Для индивидуального жилищного строительства	1198	Образование путем перераспределения земельного участка 59:18:0350101:274 земель государственной или муниципальной собственности
450	ЗУ96	Пермский край, Добрянский район, п. Камский	Для ведения личного подсобного хозяйства (приусадебный земельный участок)	861	Образование путем перераспределения земельного участка 59:18:0350101:281 земель государственной или муниципальной собственности



1.1.5. Целевое назначение лесов

Граница проектирования (граница населенного пункта) граничит с Добрянским лесничеством, Шеметевским участковым лесничеством (п/х "Пермавтодор"), квартал (выделы) №№134 (37-5, 17-54, 18, 19, 21).

Министерство природных ресурсов, лесного хозяйства и экологии Пермского края

Выписка из государственного лесного реестра
от 27.03.2024 г. № 277-2024-03

Сведения о лесах

Адрес (местоположение) Пермский край, Добрянский городской округ, Добрянское лесничество Пермского края, Шеметевское участковое лесничество (п/х «Пермавтодор»), кварталы (выделы) №№ 133 (1-39), 134 (1-28).

(указывается субъект Российской Федерации, муниципальное образование, лесничество или лесопарк, квартал и (или) выдел).

Площадь 377,6497 га.

Категория земель Земли лесного фонда.

Особые отметки:

1. Целевое назначение лесов - защитные леса (ценные леса: нерестоохранные полосы лесов), эксплуатационные леса.
2. Ограничения по использованию лесов в защитных лесах, эксплуатационных лесах в соответствии с Лесным кодексом Российской Федерации.
3. Обременения лесного участка: нет.
4. Лесистость территории Добрянского лесничества в границах Добрянского городского округа составляет 72,9 %.
5. На участке выделены ОЗУ.
6. Для подготовки выписки использовались материалы лесоустройства 2006 года.

Приложение:

Выкопировка из таксационного описания, на 18 л., в 1 экз.

Выкопировка из лесоустроительного планшета, на 4 л., в 1 экз.

Заверено:

Начальник управления лесного учета,
планирования и лесоустройства
Министерства природных ресурсов,
лесного хозяйства и экологии Пермского края



(Подпись, М.П.)

В.В. Аристов
(Ф.И.О.)

27.03.2024
(Дата)

Рис.5 Выписка из государственного лесного реестра



В лесном массиве расположен земельный участок с кадастровым номером 59:18:0350101:121. На этот земельный участок имеется акт №4-06-07-7 от 26.08.2021г., от Министерства природных ресурсов, лесного хозяйства и экологии Пермского края.

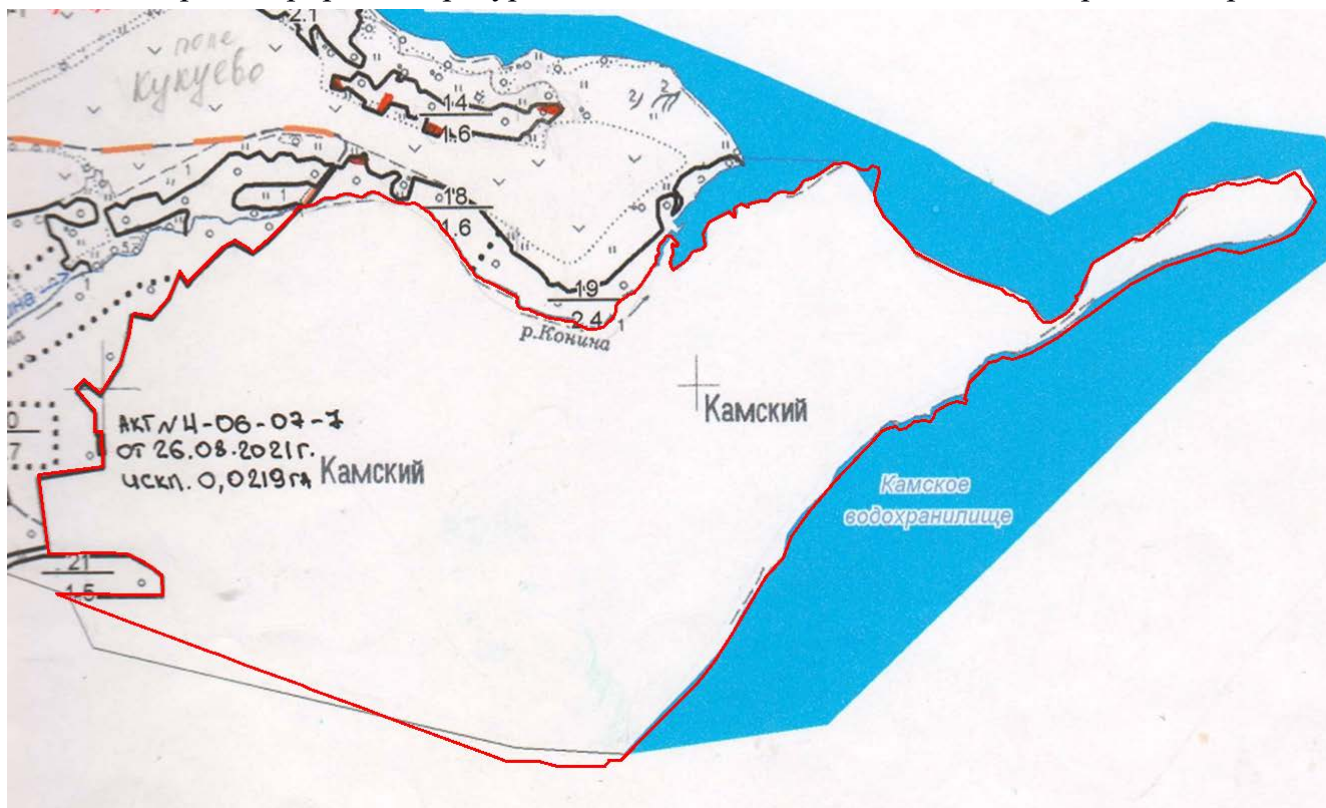


Рис.6 Выкопировка из лесоустроительного планшета и границы проектирования



1.1.6. Основные технико-экономические показатели проекта межевания

Таблица 4

№п/п	Наименование показателей	Ед. изм.	Количество
1	Территория в границах проектирования	га	101.94
2	Территории (земельные участки) подлежащие межеванию в т.ч.	га	33.89
2.1	формируемые земельные участки	га	96
		шт	43.63
	1 Этап	га	42.41
		шт	88
	2 Этап	га	1.22
		шт	8
2.1.1	Земельные участки (территории) общего пользования	га	37.16
		шт	44



1.1.7.1. Ведомость координат поворотных точек границ красных линий

Таблица 5

№ п/п	X	Y
1	2	3
1	555200.54	2231238.54
2	555160.04	2231209.2
3	555078.78	2231148.88
4	555070	2231141
5	555000.92	2231095.44
6	554986.92	2231089.78
7	554985	2231094.82
8	554968.9	2231089.32
9	554971.06	2231083.2
10	554962	2231081.98
11	554961.08	2231093.6
12	554958.08	2231093.56
13	554958.2	2231101.66
14	554950.22	2231101.84
15	554950.16	2231100.48
16	554938.58	2231100.88
17	554937.5	2231081.62
18	554741.62	2231092.28
19	554741	2231032.72
20	554740.84	2230966.32
21	554740.32	2230921.32
22	554782.46	2230920.82
23	554828.3	2230919.1
24	554829.28	2230937.36
25	554854.68	2230936.82
26	554854.32	2230979.94
27	554855.64	2230991.28
28	554855.68	2230996.02
29	554854.62	2231002.22
30	554837.6	2231011.14
31	554841.64	2231044.9
32	554845.44	2231048.18
33	554850.72	2231049.42
34	554850.44	2231035.44
35	554878.36	2231034.7
36	554878.72	2231041.96

37	554904.08	2231041.36
38	554903.54	2231034.32
39	554926.7	2231033.44
40	554925.18	2230986.52
41	554948.5	2230985.7
42	554948.76	2230992.8
43	554948.4	2230998.06
44	554993.84	2231000.1
45	555018.36	2231017.42
46	555036.58	2231035.44
47	555076.8	2231065.14
48	555106.68	2231081.58
49	555104.56	2231087.56
50	555097.44	2231099.04
51	555120.7	2231111.88
52	555151.42	2231130.7
53	555144.08	2231139.74
54	555184.68	2231177.02
55	555221	2231209.26
1	555200.54	2231238.54
1	554797.76	2231265.32
2	554784.64	2231243.5
3	554770.48	2231229.16
4	554755.16	2231221.12
5	554752.48	2231220.46
6	554748.04	2231219.96
7	554736.58	2231217.88
8	554716.04	2231213.36
9	554692.56	2231208.84
10	554657.66	2231205.72
11	554657.92	2231199.32
12	554661.88	2231139.26
13	554686	2231125.56
14	554700.28	2231117.58
15	554725.06	2231110.36
16	554750.6	2231106.82
17	554750.78	2231108.3
18	554751.84	2231108.32
19	554751.5	2231113.24



20	554762.34	2231113.9
21	554784.68	2231115.32
22	554789.42	2231115.52
23	554811.16	2231116.58
24	554814.72	2231116.4
25	554832.14	2231117.54
26	554846.66	2231137.74
27	554846.48	2231138.04
28	554868.1	2231167.52
29	554874.12	2231176.7
30	554879.06	2231184.14
31	554888.26	2231202.84
32	554889.6	2231208.42
33	554889.28	2231215.22
1	554797.76	2231265.32
1	555097.56	2231329.4
2	555130.22	2231320.42
3	555133.04	2231309.62
4	555133.44	2231300.9
5	555132.04	2231294.78
6	555130.72	2231290.78
7	555128.96	2231286.6
8	555125.48	2231284.8
9	555121.42	2231284.5
10	555099.04	2231287.96
11	555093	2231287.18
12	555089.3	2231275.62
13	555079.44	2231282.78
14	555074.96	2231274.88
15	555066.48	2231269.56
16	555064.28	2231266.26
17	555066.5	2231265
18	555064.5	2231261.48
19	555070.34	2231258.12
20	555064.16	2231248.24
21	555057.44	2231250.82
22	555055.54	2231247.82
23	555049.1	2231251.66
24	555069.76	2231284.16
25	555072.04	2231287.08
26	555075.38	2231285.54
27	555084.72	2231305.34
1	555097.56	2231329.4

1	555121.06	2231354.86
2	555124.2	2231352.76
3	555117.92	2231344.46
4	555117.32	2231343.14
5	555114.66	2231339.46
6	555111.46	2231342
7	555114.92	2231346.36
8	555119.2	2231352.66
1	555121.06	2231354.86
1	554995.32	2231367.18
2	555042.78	2231338.72
3	555053.66	2231333.54
4	555068.22	2231324.4
5	555082.96	2231314.26
6	555047.8	2231264.04
7	555018.02	2231221.18
8	555023.94	2231219.06
9	555023.04	2231212.04
10	555013.88	2231213.08
11	554984.98	2231213.74
12	554983.54	2231212
13	554981.04	2231209.88
14	554949.38	2231228.56
15	554935.62	2231216.32
16	554940.22	2231215.76
17	554961.84	2231197.86
18	554969.62	2231186.74
19	554961.18	2231172.44
20	554943.36	2231152.8
21	554959.82	2231134.94
22	554973.42	2231142.26
23	554969.9	2231149.12
24	555006.28	2231164.98
25	555007.8	2231159.98
26	555028.44	2231169.84
27	555040.76	2231167
28	555056.76	2231169.66
29	555063.2	2231174.34
30	555078.1	2231182.06
31	555072.76	2231189.88
32	555107.54	2231210.16
33	555094.3	2231233.12



34	555133.24	2231260.84
35	555153.24	2231275
36	555172.84	2231249.02
37	555152.58	2231234.8
38	555111.44	2231205.98
39	555123.1	2231193.28
40	555083.48	2231169.82
41	555041.4	2231138.22
42	555020.2	2231129.68
43	554971.9	2231115.58
44	554968.78	2231120.38
45	554952.02	2231113.74
46	554946.42	2231120.3
47	554905.86	2231102.1
48	554894.56	2231100.26
49	554892.9	2231108.64
50	554870.02	2231145.88
51	554876.12	2231153.78
52	554888.36	2231180.36
53	554895	2231193.16
54	554900.16	2231202.66
55	554904.48	2231210.48
56	554938.62	2231268.72
57	554957.6	2231301.44
1	554995.32	2231367.18
1	554622.86	2231403.68
2	554659.08	2231377.78
3	554740.78	2231313.88
4	554786.18	2231282.68
5	554780.08	2231272.38
6	554774.46	2231262.32
7	554763.84	2231243.86
8	554761.04	2231242.04
9	554739.58	2231236.34
10	554720.68	2231232.14
11	554716.42	2231231.82
12	554690.34	2231227.88
13	554657.22	2231222.16
14	554654.22	2231255.48
15	554651.06	2231302.88
16	554647.42	2231354.66
17	554632.02	2231353.62
1	554622.86	2231403.68

1	554888.24	2231425.48
2	554840.72	2231342.74
3	554902.28	2231304.64
4	554896.7	2231295.78
5	554835.52	2231333.4
6	554804.6	2231281.06
7	554824.32	2231267.86
8	554862.12	2231245.62
9	554894.26	2231228.46
10	554939.86	2231299.16
11	554983.96	2231371.8
1	554888.24	2231425.48
1	554809.4	2231473.18
2	554816.12	2231473.06
3	554820.4	2231471.36
4	554846.06	2231456.18
5	554875.94	2231434.26
6	554865.04	2231414.48
7	554854.3	2231396.78
8	554791.94	2231292.64
9	554789.52	2231289.16
10	554759.86	2231304.56
11	554746	2231313.34
12	554708.7	2231342.6
13	554729.5	2231372.42
14	554702.48	2231396.34
15	554725.18	2231402.28
16	554752.92	2231415.04
17	554754.06	2231413.58
18	554770	2231437.7
19	554782.3	2231457.02
20	554790.96	2231465.7
21	554796.34	2231470.1
22	554802.16	2231472.34
1	554809.4	2231473.18
1	555076.32	2231504.58
2	555079.7	2231504.5
3	555155.32	2231456.56
4	555173.16	2231443.88
5	555172.72	2231440.4
6	555153.88	2231413.6



7	555130.64	2231383.94
8	555106.92	2231350.18
9	555103.46	2231346.4
10	555096.8	2231342.8
11	555092.44	2231345
12	555086.82	2231338.14
13	555066.34	2231339.04
14	555051.66	2231342.26
15	554999.44	2231372.88
16	555057.86	2231475.58
1	555076.32	2231504.58
1	554534.78	2231519.1
2	554585.18	2231454.92
3	554591.82	2231423.76
4	554600.2	2231391.22
5	554610.7	2231344.36
6	554620.2	2231297.2
7	554629.98	2231194.04
8	554627.9	2231178.46
9	554627.8	2231149.5
10	554638.36	2231150.18
11	554638.92	2231129.64
12	554636.24	2231129.62
13	554636.54	2231094.58
14	554636.44	2231013.4
15	554624.44	2231014.36
16	554619.9	2231022.12
17	554594.5	2231091.96
18	554581.94	2231126.64
19	554585.46	2231127.14
20	554576.52	2231155.08
21	554571.2	2231155.82
22	554562.32	2231179.82
23	554591.82	2231173.56
24	554599.58	2231175.56
25	554598.46	2231190.38
26	554572.54	2231187.72
27	554568.64	2231214.18
28	554565.4	2231239.54
29	554592.2	2231243
30	554586.94	2231290.5
31	554589.92	2231291.1
32	554580	2231338.56

33	554569.48	2231385.44
34	554562.22	2231417.86
35	554553.94	2231416.24
36	554544.04	2231459.36
37	554527.32	2231452.76
38	554516.54	2231471.24
39	554498.82	2231495.54
1	554534.78	2231519.1
1	554973.92	2231571.58
2	554951.92	2231533.54
3	554924.94	2231486
4	554895.8	2231434.54
5	554984.34	2231381.94
6	555002.8	2231411.32
7	555023.88	2231445.44
8	555034.5	2231461.56
9	555047.54	2231482.3
10	555067.82	2231514.42
11	555068.38	2231516.44
12	555067.08	2231518.88
13	555035.96	2231538.66
14	555022.18	2231546.3
15	555005.98	2231556
16	554991.06	2231562.06
1	554973.92	2231571.58
1	555191.72	2231447.84
2	555188.2	2231452.76
3	555172.96	2231464.82
4	555157.42	2231477.82
5	555140.86	2231490.98
6	555121.9	2231506.54
7	555116.62	2231511.72
8	555113.64	2231508.52
9	555094.14	2231520.38
10	555081.86	2231527.88
11	555084.48	2231535.58
12	555084.92	2231539.5
13	555083.32	2231547.9
14	555082.72	2231553.28
15	555082.88	2231555.58
16	555084.98	2231563.8
17	555086.94	2231567.5



18	555105.82	2231595.66
19	555132.9	2231573.1
20	555136.64	2231575.42
21	555157.22	2231554.2
22	555164.76	2231552.62
23	555181.22	2231538.68
24	555191.18	2231550.74
25	555204.34	2231539.7
26	555201.72	2231536.4
27	555217.82	2231515.5
28	555231.34	2231524.7
29	555243.66	2231509.82
30	555256.4	2231494.4
31	555276.72	2231475.08
32	555272.88	2231428.92
33	555267.6	2231410.82
34	555259.7	2231380.7
35	555251.94	2231351.72
36	555245.96	2231340.42
37	555235.36	2231341.8
38	555229.84	2231333.48
39	555225.2	2231332.8
40	555220.76	2231333.08
41	555218.86	2231331.88
42	555216.62	2231331.06
43	555214.08	2231331.46
44	555208.1	2231335.24
45	555206.04	2231336.68
46	555205	2231338.82
47	555203.26	2231340.18
48	555201.08	2231340.9
49	555199.42	2231342.5
50	555197.78	2231345.54
51	555193.12	2231350.02
52	555189.6	2231351.36
53	555186.84	2231352.86
54	555184.94	2231350.7
55	555183.98	2231352.8
56	555181.34	2231353.94
57	555179.3	2231353.76
58	555177.36	2231365.26
59	555175.62	2231368.08
60	555179.04	2231373.32
61	555171.9	2231377.9

62	555170.38	2231375.76
63	555166.58	2231378.68
64	555168.06	2231380.82
65	555153.92	2231390
66	555152.18	2231387.66
67	555148.46	2231390.28
68	555150.18	2231392.74
69	555149	2231394.24
70	555153.68	2231400.7
71	555164.66	2231414.6
72	555168.72	2231412.44
73	555187.7	2231402.04
74	555195.96	2231402.24
75	555198.02	2231436.8
1	555193.34	2231444.72
1	554889.32	2231616.42
2	554872.8	2231595.34
3	554854.48	2231571.32
4	554843.92	2231555.98
5	554806.14	2231492.14
6	554825.94	2231478.14
7	554848.26	2231464.36
8	554881.86	2231443.18
9	554904.84	2231481.8
10	554911.08	2231492.1
11	554929.5	2231523.8
12	554953.44	2231564.44
13	554959.28	2231575.04
14	554944.54	2231584.28
15	554893.22	2231616.32
1	554889.32	2231616.42
1	554868.06	2231626.44
2	554877.56	2231619.64
3	554862.66	2231599.1
4	554835.26	2231561.22
5	554826.66	2231545.98
6	554821.92	2231537.02
7	554807.48	2231512.18
8	554792.78	2231486.32
9	554775.88	2231466.7
10	554762.78	2231447.76
11	554750.84	2231430.4



12	554744.22	2231422.56
13	554741.44	2231420.66
14	554730.82	2231412.82
15	554682.08	2231405.06
16	554668.02	2231407.4
17	554670.04	2231412.16
18	554687.1	2231451.86
19	554696.32	2231451.26
20	554698.48	2231463.32
21	554705.34	2231480.26
22	554709	2231484.88
23	554716.76	2231490.14
24	554726.02	2231492.72
25	554735.08	2231493.38
26	554739.36	2231493.26
27	554742.24	2231493.38
28	554747.56	2231492.52
29	554764.42	2231483.9
30	554784.32	2231508.34
31	554795.04	2231523.08
32	554833.56	2231583.82
1	554868.06	2231626.44
1	554988.08	2231628.04
2	554996.62	2231623.9
3	554976.04	2231588.3
4	554962.9	2231595.6
5	554974.98	2231615.56
6	554984.12	2231623.2
1	554988.08	2231628.04
1	554895.58	2231668.42
2	554908.42	2231661.04
3	554908.76	2231660.58
4	554891.74	2231630.74
5	554875.48	2231649.6
1	554895.58	2231668.42
1	555058.68	2231668.9
2	555068.9	2231664.5
3	555077.66	2231652.24
4	555077.42	2231642.86
5	555071.24	2231625.7
6	555072.46	2231625.16

7	555085.24	2231617.58
8	555082.6	2231609.36
9	555084.14	2231602.1
10	555079.28	2231588.26
11	555073.72	2231579.8
12	555067.4	2231574.06
13	555064.22	2231567.98
14	555072.9	2231561.8
15	555060.2	2231539.7
16	555037.04	2231553.14
17	555016.68	2231564.9
18	554997.32	2231576.14
19	554981.4	2231585.28
20	554980.58	2231588.96
21	555000.06	2231622.18
22	555000.84	2231624.82
23	555017.86	2231658.16
24	555039.02	2231645.5
1	555058.68	2231668.9
1	554510.76	2231692.62
2	554410.58	2231656.42
3	554390.04	2231654.74
4	554413.52	2231590.02
5	554414.26	2231587.98
6	554445.96	2231575.36
7	554464.96	2231565.44
8	554485.68	2231552.12
9	554508.8	2231572.98
10	554511.24	2231568.34
11	554557.26	2231592.56
12	554569.9	2231603.18
1	554510.76	2231692.62
1	554940.18	2231691.58
2	554955.92	2231683.1
3	554954.94	2231681.64
4	554958.9	2231675.24
5	554960.54	2231671.2
6	554962.02	2231665.26
7	554962.52	2231661.48
8	554965.14	2231653.46
9	554966.22	2231648
10	554966.56	2231644.74



11	554966.22	2231641.88
12	554961.1	2231629.86
13	554947	2231601.96
14	554946.1	2231600.94
15	554944.12	2231597.4
16	554937.4	2231600.62
17	554913.3	2231615.64
18	554894.38	2231626.62
19	554903.24	2231643.44
20	554916.54	2231665.5
21	554916.3	2231665.7
22	554927.7	2231679.14
1	554940.18	2231691.58
1	554654.72	2231698.64
2	554706.74	2231687.14
3	554696.98	2231641.52
4	554686.7	2231596.1
5	554680.14	2231561.82
6	554670.66	2231510.66
7	554665.8	2231511.72
8	554656	2231461.96
9	554633	2231466.1
10	554632.7	2231464.86
11	554606.26	2231471.72
12	554614.36	2231523.24
13	554623.84	2231574.42
14	554626.48	2231573.84
15	554634.18	2231607.92
16	554644.38	2231653.08
1	554654.72	2231698.64
1	554398.16	2231864.04
2	554382.98	2231852.7
3	554373.56	2231845.52
4	554373.3	2231765.88
5	554381.5	2231733.96
6	554383.1	2231727.78
7	554416.16	2231756.08
8	554438.38	2231793.4
9	554435.4	2231797.92
10	554432.1	2231803
11	554420.66	2231812.96
1	554398.16	2231864.04

1	554850.12	2231906.96
2	554876.2	2231875.4
3	554946.7	2231806.56
4	554916.94	2231774.8
5	554852.14	2231791.5
6	554842.78	2231786.3
7	554815.98	2231801.76
8	554811.12	2231803.56
9	554810.54	2231802.52
10	554793.2	2231787
11	554773.64	2231784.1
12	554772.96	2231783.14
13	554735.66	2231779.96
14	554723	2231793.3
15	554747.42	2231810.36
16	554773.28	2231835.72
17	554776.8	2231832.14
18	554819.98	2231874.46
19	554818.68	2231875.88
1	554850.12	2231906.96
1	554475.72	2231911.82
2	554462.88	2231905.24
3	554459.32	2231903.42
4	554433.98	2231890.48
5	554470.38	2231792.8
6	554490.68	2231794.34
7	554520.34	2231798.42
8	554524.88	2231798.64
9	554579.74	2231801.32
10	554562.74	2231825.04
11	554561.04	2231827.4
12	554540.72	2231848.08
13	554515.26	2231874.28
14	554502.9	2231887.14
1	554475.72	2231911.82
1	555074.68	2231920.32
2	555056.68	2231934.82
3	555068.9	2231944.12
4	555067.44	2231946.62
5	555071.66	2231949.68
6	555074.28	2231950.56



7	555083.08	2231956.56
8	555087.1	2231949.92
9	555088.34	2231929.94
1	555074.68	2231920.32
1	554774.6	2231974.2
2	554832.84	2231921.4
3	554817.6	2231905.98
4	554791.32	2231880.36
5	554753.86	2231845.68
6	554747.82	2231845.64
7	554729.12	2231871.7
8	554739	2231882.04
9	554754.44	2231895.38
10	554746.92	2231903.98
11	554740.2	2231897.74
12	554733.9	2231893.94
13	554724.34	2231907.64
14	554722.24	2231919
15	554726.26	2231927.92
16	554732.88	2231935.14
1	554774.6	2231974.2
1	554533.88	2231977.1
2	554479.04	2231920.58
3	554497.42	2231911.74
4	554531.86	2231879.74
5	554553.84	2231847.6
6	554602	2231914.02
7	554577.36	2231936.52
8	554571.02	2231940.24
1	554533.88	2231977.1
1	555090.7	2231931.84
2	555129.12	2231962.58
3	555148.84	2231973.26
4	555137.82	2231989.8
5	555118.9	2231976.8
6	555118.54	2231977.28
7	555110.28	2231970.88
8	555109.88	2231971.38
9	555105.16	2231967.66
10	555102.9	2231966.14
11	555094.04	2231960.94

12	555093.82	2231961.38
13	555090.42	2231959.54
1	555090.7	2231931.8
1	554936.8	2231993.04
2	554937.72	2231991.92
3	554962.12	2231962.62
4	554962.86	2231959.1
5	554962.44	2231955.76
6	554961.14	2231952.38
7	554955.04	2231943.96
8	554945.02	2231930.52
9	554947.96	2231927.74
10	554975.9	2231878.8
11	554983.56	2231866.6
12	555004.5	2231849
13	555011.94	2231838.92
14	555013.8	2231834.54
15	555010.08	2231813.1
16	555006.42	2231808.3
17	555000.28	2231802.66
18	554994.32	2231797.66
19	554983.58	2231791.28
20	554943.64	2231827.66
21	554939.98	2231824.9
22	554896.28	2231867.92
23	554908.86	2231878.16
24	554900.64	2231888.48
25	554886.76	2231875.94
26	554853.4	2231911.06
27	554934.8	2231991.12
1	554936.8	2231993.04
1	554957.66	2232016.7
2	554962.88	2232011.98
3	554964.06	2232011.84
4	554973.36	2232002.72
5	554984.44	2231989.2
6	554989.84	2231981.6
7	554997.86	2231971.2
8	555006.18	2231966.06
9	555015.96	2231959.02
10	555027.66	2231950.36
11	555044.58	2231938.18



12	555049	2231935.78
13	555075.42	2231916.38
14	555072.74	2231914.38
15	555075.46	2231908.94
16	555072.38	2231906.64
17	555067.88	2231904.6
18	555044.06	2231912.56
19	555029.42	2231921.68
20	555019.5	2231920.88
21	555016.26	2231919.56
22	555021.76	2231905.6
23	555026.02	2231899.8
24	555026.02	2231897.5
25	555023.52	2231895.82
26	555024.6	2231895.28
27	555024.98	2231895.28
28	555026.74	2231894.3
29	555026.7	2231894.08
30	555028.76	2231891.12
31	555037.94	2231881.38
32	555047.18	2231871.94
33	555045.72	2231863.6
34	555037.56	2231844.04
35	555040.24	2231842.3
36	555045.16	2231838.22
37	555046.38	2231834.96
38	555046.28	2231820.16
39	555044.84	2231820.12
40	555042.66	2231814.38
41	555043.52	2231814.02
42	555039.48	2231805.82
43	555035.96	2231806.4
44	555034.88	2231804.46
45	555029.16	2231806.44
46	555029.84	2231807.98
47	555019.28	2231812.24
48	555020.76	2231817.62
49	555020.22	2231826.32
50	555017.66	2231841.04
51	555013.8	2231845.86
52	555011.96	2231847.34
53	555011.36	2231848.1
54	555009.8	2231849.98
55	555009.86	2231851.32

56	555003.26	2231857.04
57	554984.44	2231872.5
58	554983.88	2231872.84
59	554956.98	2231923.26
60	554955.62	2231927.3
61	554957.48	2231935.86
62	554973.04	2231955.3
63	554969.68	2231958.86
64	554972.38	2231962.68
65	554968.84	2231965.3
66	554941.36	2231998.84
1	554957.66	2232016.7
1	555049.04	2232016.48
2	555060.92	2232029.18
3	555070.56	2232038.96
4	555073.54	2232042.1
5	555078.54	2232048.04
6	555078.56	2232049.12
7	555081.18	2232052.28
8	555077.48	2232055.92
9	555095.32	2232070.42
10	555105.96	2232082.44
11	555106.64	2232083.42
12	555119.38	2232101.18
13	555118.48	2232115.08
14	555110.54	2232128.86
15	555106.34	2232135.02
16	555104.6	2232136.88
17	555102.58	2232138.46
18	555100.02	2232139.96
19	555093.66	2232142.9
20	555094.14	2232143.82
21	555073.08	2232153.5
22	555069.38	2232148.76
23	555053.62	2232128.3
24	555053.34	2232127.64
25	555015.86	2232080.76
26	554992.16	2232054.06
27	554962.02	2232021.1
28	554992.04	2231987.18
29	554992.68	2231987.34
30	555007.48	2232000.6
31	555025.08	2232020.86



32	555029.32	2232016.54
33	555027.58	2232014.56
34	555012.6	2232000.76
35	554994.42	2231983.44
36	555009.5	2231968.32
37	555009.72	2231966.66
38	555028.66	2231952.46
39	555037.36	2231945.68
40	555048.12	2231939.38
41	555083.18	2231964.46
42	555097.64	2231972.22
43	555112.24	2231981.38
44	555119.52	2231985.3
45	555122.88	2231987.4
46	555125.28	2231989.88
47	555126.24	2231993.12
48	555126	2231997.12
49	555125.28	2232000.86
50	555124.52	2232004.16
51	555122.68	2232008.46
52	555121.28	2232011.36
53	555118.88	2232014.34
54	555103.54	2232027.28
55	555085.76	2232042.2
56	555082.1	2232044.48
1	555051.84	2232013.8
1	555285.88	2232156.94
2	555320.82	2232156.38
3	555321.22	2232156.26
4	555323.14	2232153.86
5	555322.88	2232150.16
6	555322.64	2232147.8
7	555321.88	2232145.94
8	555320.78	2232144.16
9	555318.54	2232141.7
10	555315.98	2232139.56
11	555312.3	2232136.06
12	555310.46	2232135.4
13	555308.4	2232135.38
14	555304.72	2232128.92
15	555301.64	2232122.14
16	555295.38	2232101
17	555296.6	2232094.5

18	555295.32	2232091.2
19	555295.74	2232084.8
20	555292.88	2232079.78
21	555283.46	2232079.7
22	555269.86	2232081.5
23	555264	2232082.5
24	555251.56	2232085.78
25	555247.24	2232087.36
26	555244.24	2232075.96
27	555239.08	2232062.3
28	555259.2	2232055.2
29	555258.84	2232054.4
30	555262.32	2232052.8
31	555271.26	2232048.88
32	555268.8	2232043.24
33	555268.28	2232043.48
34	555265.92	2232038.46
35	555258.2	2232041.7
36	555256.9	2232038.8
37	555252.62	2232040.8
38	555252.98	2232041.6
39	555252.08	2232042.04
40	555248.7	2232035.4
41	555245.72	2232030.52
42	555224.88	2232035.78
43	555215.68	2232029.3
44	555205.48	2232024.56
45	555195.12	2232023.12
46	555187.06	2232016.56
47	555182.98	2232016.78
48	555182.26	2232016.84
49	555176.06	2232010.66
50	555176.76	2232009.42
51	555169	2232002.22
52	555156.22	2231990.98
53	555150.88	2231989.54
54	555147.88	2231990.78
55	555135.86	2232004.74
56	555128.6	2232014.22
57	555094.66	2232047.96
58	555095.48	2232053.22
59	555100.68	2232062.02
60	555123.14	2232085.12
61	555131.16	2232097.64



62	555137.82	2232106.28
63	555127.96	2232113.12
64	555126.3	2232116.3
65	555125.9	2232118.94
66	555125.8	2232126.92
67	555132.9	2232142
68	555136.08	2232142.3
69	555156.12	2232137.12
70	555157.24	2232142.64
71	555172.64	2232140.12
72	555206.18	2232132.82
73	555226.16	2232130.68
74	555238.86	2232124.82
75	555262.14	2232114.72
76	555270.7	2232114.9
77	555271.9	2232119.6
78	555274.44	2232127.74
79	555277.3	2232139.02
80	555282.22	2232154.66
1	555285.88	2232156.94
1	555037.58	2232226.68
2	555044.82	2232226.12
3	555069.26	2232209.62
4	555073.36	2232205.48
5	555040.98	2232152
6	555032.86	2232141.54
7	554978.98	2232075.04
8	554944.98	2232035.64
9	554894.9	2231983.44
10	554868.72	2231957.5
11	554840.2	2231930.16
12	554836.6	2231929.66
13	554833.76	2231930.96
14	554807.28	2231955.48
15	554782.94	2231980.8
16	554784.26	2231984.14
17	554880.42	2232076.24
18	554991.78	2232183.86
1	555037.58	2232226.68
1	555085.3	2232284.34
2	555099.64	2232275.44
3	555089.56	2232248.4

4	555077.14	2232215.04
5	555047.24	2232242.46
6	555067.4	2232265.6
1	555085.3	2232284.34
1	555138.64	2232287.52
2	555102.48	2232222
3	555074.76	2232167.9
4	555081.4	2232164.4
5	555119.46	2232142.72
6	555135.06	2232166.88
7	555152.34	2232154.44
8	555175.32	2232146.78
9	555187.14	2232144.1
10	555200.42	2232144.38
11	555210.5	2232142.42
12	555213.5	2232147.1
13	555256.72	2232122.22
14	555259.34	2232121.32
15	555265.04	2232121.58
16	555266.8	2232123.9
17	555271.32	2232135.56
18	555277.94	2232165.44
19	555283.5	2232162.42
20	555294.02	2232161.44
21	555317.44	2232163.52
22	555325.2	2232173.52
23	555338.48	2232192.5
24	555339.52	2232196.1
25	555331.68	2232201.06
26	555329.4	2232197.12
27	555326.06	2232198.84
28	555305.06	2232211.78
1	555138.64	2232287.52
1	555196.16	2232355.4
2	555184.54	2232337
3	555167.68	2232309.12
4	555154.18	2232291.78
5	555152.46	2232288.74
6	555227.48	2232254.64
7	555255.96	2232243.22
8	555288.06	2232228.02
9	555296.42	2232223.24



10	555298.72	2232226.88
11	555329.48	2232208.24
12	555337.68	2232207.58
13	555345.98	2232220.18
14	555347.56	2232219.16
15	555355.1	2232230.38
16	555357.64	2232238.92
17	555358.7	2232248.72
18	555355.92	2232258.38
19	555349.26	2232269.2
20	555336.2	2232280.1
21	555312.24	2232284.62
22	555290.12	2232292.64
23	555259.58	2232311.38
24	555232.06	2232330.26
25	555230.16	2232327.94
26	555200.76	2232349.74
1	555196.16	2232355.4
1	554934.88	2232243.92
2	554970.76	2232272.1
3	554996.8	2232296.52
4	555011.9	2232313.04
5	555025.56	2232330.16
6	554985.86	2232361.22
7	554962.98	2232331.8
8	554937.1	2232303.14
9	554942.44	2232298.54
10	554871.32	2232229.34
11	554886.72	2232208
12	554753.04	2232082.74
13	554751.06	2232080.92
14	554743.46	2232075.68
15	554694.64	2232032.66
16	554686.34	2232027.2
17	554684.14	2232022.58
18	554675.66	2232030.96
19	554665.4	2232021
20	554677.76	2232000.22
21	554688.68	2231980.92
22	554718.08	2231939.9
23	554738.26	2231958.64
24	554777.8	2231996.78
25	554847.88	2232064

26	554894.44	2232108.68
27	554953.6	2232166.26
28	554979.36	2232190.94
29	555008.78	2232219.44
30	555026.06	2232236.92
31	555059.32	2232273.84
32	555071.26	2232293.5
33	555039.58	2232319.06
34	555022.32	2232302.76
35	555019.36	2232305.18
36	554983.68	2232275.32
37	554965.3	2232262.78
38	554954.56	2232255.44
1	554938.08	2232240.88
1	555120.28	2232376.2
2	555141.44	2232374.94
3	555161.2	2232363.24
4	555163.16	2232356.66
5	555159.96	2232320.12
6	555153.88	2232302.9
7	555144.3	2232295.66
8	555117.98	2232303.44
9	555115.4	2232353.7
1	555120.28	2232376.2
1	555072.72	2232500.06
2	555059.82	2232489.28
3	555056.28	2232493.54
4	555047.3	2232493.5
5	555034.9	2232483.94
6	555020.54	2232465.34
7	554989.74	2232448.36
8	554984.94	2232440
9	554974.26	2232414.68
10	554957.66	2232397.28
11	554997.38	2232379.4
12	555003.8	2232375.26
13	555039.9	2232348.22
14	555101.32	2232328.66
15	555101.06	2232338.46
16	555096.46	2232371.4
17	555083.76	2232435.9
1	555072.72	2232500.06



1	555102.76	2232567.68
2	555086.02	2232560.22
3	555082.58	2232542.68
4	555082.68	2232515.32
5	555093.54	2232447.94
6	555104.94	2232397.56
7	555105.52	2232395.88
8	555131.74	2232405.46
9	555162.62	2232400.36
10	555183.56	2232408.84
11	555168.58	2232443.3
12	555156.28	2232465.68
13	555144.1	2232486.66
1	555102.76	2232567.68
1	555315.16	2233022.68
2	555318.34	2233022.46
3	555337.36	2233009.42
4	555327.3	2232988.62
5	555324.02	2232962.58
6	555328.14	2232944.6
7	555324.06	2232934.92
8	555325.02	2232906.6
9	555323.8	2232883.4
10	555316.56	2232863.48
11	555314.54	2232842.32
12	555274.3	2232823.18
13	555251.52	2232799.7
14	555243.94	2232789.8
15	555238.24	2232777.28
16	555230.16	2232751.66
17	555229	2232746.32
18	555220.54	2232729.38
19	555214.76	2232724.86
20	555203.02	2232699.94
21	555192.86	2232685.56
22	555178.58	2232678.18
23	555166.92	2232674.6
24	555174.5	2232688.8
25	555189.42	2232709.2
26	555205.06	2232730.96
27	555206.2	2232736.68
28	555214.46	2232753.54

29	555221.38	2232758.5
30	555229.88	2232775.04
31	555232.96	2232792.12
32	555233.96	2232794.54
33	555245.72	2232822.68
34	555246.5	2232835.52
35	555254.94	2232853.48
36	555258.34	2232860.72
37	555258.56	2232874.64
38	555264.74	2232886.18
39	555266.1	2232892.7
40	555265.66	2232896.3
41	555264.42	2232906.6
42	555258.92	2232928.3
43	555267.72	2232951.84
44	555273.28	2232964.2
45	555290.66	2233002.82
46	555306.78	2233017.96
1	555315.16	2233022.68
1	555153.78	2231344.8
2	555165.52	2231360.54
3	555141.64	2231378.94
4	555129.08	2231360.92
1	555153.78	2231344.8



1.1.7.2. Ведомость координат поворотных точек границ формируемых и изменяемых земельных участков

Таблица 6

№ п/п	X	Y
1	2	3
59:18:0350101:1, площадь 423 кв.м		
1	555137.82	2231989.8
2	555118.9	2231976.8
3	555122.92	2231971.24
4	555129.12	2231962.58
5	555148.84	2231973.26
1	555137.82	2231989.8
59:18:0350101:1087, площадь 144 кв.м		
1	555117.58	2231963.32
2	555115.44	2231965.9
3	555122.92	2231971.24
4	555118.9	2231976.8
5	555118.54	2231977.28
6	555110.28	2231970.88
7	555109.88	2231971.38
8	555105.16	2231967.66
9	555108.3	2231963.72
10	555112.04	2231959.02
1	555117.58	2231963.32
59:18:0350101:1134, площадь 1345 кв.м		
1	555243.66	2231509.82
2	555231.34	2231524.7
3	555186.1	2231479.92
4	555181.64	2231474.82
5	555172.96	2231464.82
6	555177.14	2231461.92
7	555182.92	2231457.12
1	555243.66	2231509.82
59:18:0350101:1135, площадь 1400 кв.м		
1	555238.78	2231478.12
2	555254.54	2231493.32
3	555256.42	2231494.42
4	555243.66	2231509.82
5	555182.92	2231457.12
6	555188.2	2231452.76

7	555191.72	2231447.84
8	555212.76	2231461.66
9	555218.74	2231466.04
1	555238.78	2231478.12
59:18:0350101:196, площадь 435 кв.м		
1	554894.14	2231388.52
2	554875.76	2231399
3	554886.12	2231416.84
4	554904.46	2231406.18
1	554894.14	2231388.52
59:18:0350101:119, площадь 800 кв.м		
1	555152.58	2231234.8
2	555172.84	2231249.02
3	555153.24	2231275
4	555133.24	2231260.84
1	555152.58	2231234.8
59:18:0350101:197, площадь 1900 кв.м		
1	555144.08	2231139.74
2	555132.4	2231152.88
3	555118.52	2231167.8
4	555165.7	2231199.38
5	555167.48	2231200.56
6	555172.7	2231193.4
7	555184.68	2231177.02
1	555144.08	2231139.74
59:18:0350101:211, площадь 2699 кв.м		
1	554969.52	2231357.86
2	554939.86	2231299.16
3	554910.12	2231317.5
4	554936.52	2231385.22
5	554963.16	2231370.62
6	554959.22	2231363.58
1	554969.52	2231357.86
59:18:0350101:217, площадь 1500 кв.м		
1	555025.56	2232330.16
2	555011.9	2232313.04
3	554990.74	2232327.06
4	554982.8	2232316.98
5	554963	2232331.8



6	554985.86	2232361.22
1	555025.56	2232330.16
59:18:0350101:222, площадь 1000 кв.м		
1	555083.48	2231169.82
2	555041.4	2231138.22
3	555040.54	2231140.32
4	555028.44	2231169.84
5	555040.76	2231167
6	555056.76	2231169.66
7	555063.2	2231174.34
8	555078.1	2231182.06
1	555083.48	2231169.82
59:18:0350101:229, площадь 600 кв.м		
1	554847.88	2232064
2	554838.06	2232054.34
3	554829.84	2232046.36
4	554829.42	2232046.76
5	554810.64	2232065.3
6	554802.38	2232073.52
7	554810.82	2232081.86
8	554818.4	2232074.96
9	554822.5	2232071.64
10	554831.6	2232061.5
11	554841.32	2232070.6
12	554843.98	2232067.92
1	554847.88	2232064
59:18:0350101:251, площадь 1016 кв.м		
1	554893.1	2231387.36
2	554872.16	2231349.62
3	554860.28	2231356.3
4	554851.42	2231361.28
5	554873.14	2231399
1	554893.1	2231387.36
59:18:0350101:264, площадь 20731 кв.м		
1	555360.34	2233014.56
2	555341.7	2232985.64
3	555345.86	2232954.12
4	555322.56	2232831.16
5	555295.64	2232818.74
6	555248.54	2232756.74
7	555249.56	2232741.78
8	555209.22	2232674.6
9	555141.78	2232644.62
10	555124.26	2232666.14

11	555175.56	2232737.64
12	555205.58	2232797.04
13	555233.52	2232885.9
14	555226.8	2232924.14
15	555261.48	2233015.08
16	555312.2	2233050.72
1	555360.34	2233014.56
17	555166.92	2232674.6
18	555174.5	2232688.8
19	555181.4	2232698.06
20	555189.42	2232709.2
21	555205.06	2232730.96
22	555206.2	2232736.68
23	555214.46	2232753.54
24	555221.38	2232758.5
25	555229.88	2232775.04
26	555232.96	2232792.12
27	555233.96	2232794.54
28	555245.72	2232822.68
29	555246.5	2232835.52
30	555254.94	2232853.48
31	555258.34	2232860.72
32	555258.56	2232874.64
33	555264.74	2232886.18
34	555266.1	2232892.7
35	555265.66	2232896.3
36	555264.42	2232906.6
37	555258.92	2232928.3
38	555267.72	2232951.84
39	555273.28	2232964.2
40	555290.66	2233002.82
41	555306.78	2233017.96
42	555315.16	2233022.68
43	555318.34	2233022.46
44	555337.36	2233009.42
45	555327.3	2232988.62
46	555324.02	2232962.58
47	555328.14	2232944.6
48	555324.06	2232934.92
49	555325.02	2232906.6
50	555323.8	2232883.4
51	555316.56	2232863.48
52	555314.54	2232842.32



53	555274.3	2232823.18
54	555251.52	2232799.7
55	555243.94	2232789.8
56	555238.24	2232777.28
57	555230.16	2232751.66
58	555229	2232746.32
59	555220.54	2232729.38
60	555214.76	2232724.86
61	555203.02	2232699.94
62	555192.86	2232685.56
63	555178.58	2232678.18
17	555166.92	2232674.6
59:18:0350101:266, площадь 3300 кв.м		
1	554854.32	2230979.94
2	554855.64	2230991.28
3	554855.68	2230996.02
4	554854.62	2231002.22
5	554816.84	2231015.92
6	554800.46	2231020.02
7	554781.06	2231025.04
8	554776.12	2231025.86
9	554776.6	2231032.26
10	554741	2231032.72
11	554743.5	2231000.7
12	554750.78	2231001.06
13	554759.86	2231001.5
14	554772.58	2230996
1	554854.32	2230979.94
59:18:0350101:276, площадь 2375 кв.м		
1	554695.22	2231154.88
2	554691.18	2231153.16
3	554686.4	2231154.04
4	554685.96	2231144.24
5	554687.82	2231134.96
6	554686	2231125.56
7	554661.88	2231139.26
8	554657.92	2231199.32
9	554672.52	2231200.44
10	554672.12	2231205.32
11	554692.56	2231208.84
12	554694.12	2231203.12
13	554696.4	2231195.72
14	554696.12	2231185.94
1	554695.22	2231154.88

59:18:0350101:278, площадь 680 кв.м		
1	555083.18	2231964.46
2	555073.14	2231957.94
3	555066.74	2231953.7
4	555047.52	2231975.34
5	555055.16	2231983.96
6	555064.5	2231990.72
7	555077.56	2231974.28
8	555081.32	2231967.68
1	555083.18	2231964.46
59:18:0350101:286, площадь 1000 кв.м		
1	554690.34	2231227.88
2	554662.64	2231222.66
3	554657.22	2231222.16
4	554655.08	2231242.7
5	554654.22	2231255.48
6	554681.64	2231257.3
7	554683.16	2231249.48
8	554683.74	2231248.24
9	554686.18	2231248.26
10	554686.92	2231244.92
11	554687.74	2231241.16
12	554689.22	2231233.64
1	554690.34	2231227.88
59:18:0350101:287, площадь 1300 кв.м		
1	554681.54	2231274.9
2	554680.16	2231289.3
3	554677.92	2231304.66
4	554651.06	2231302.88
5	554654.22	2231255.48
6	554681.64	2231257.3
7	554678.36	2231274.3
1	554681.54	2231274.9
59:18:0350101:288, площадь 1300 кв.м		
1	554647.42	2231354.66
2	554650.5	2231311.26
3	554651.06	2231302.88
4	554677.92	2231304.66
5	554675.38	2231321.98
6	554673.9	2231331.96
7	554671.92	2231351.72
8	554657.36	2231357.32
1	554647.42	2231354.66
59:18:0350101:301, площадь 1099 кв.м		



1	555077.14	2232215.04
2	555089.56	2232248.4
3	555067.4	2232265.6
4	555047.24	2232242.46
1	555077.14	2232215.04
59:18:0350101:305, площадь 2721 кв.м		
1	554553.84	2231847.6
2	554566.78	2231865.44
3	554570.12	2231870.04
4	554602	2231914.02
5	554577.36	2231936.52
6	554573.66	2231932.14
7	554556.16	2231910.2
8	554531.86	2231879.74
1	554553.84	2231847.6
59:18:0350101:309, площадь 2718 кв.м		
1	554420.66	2231812.96
2	554398.16	2231864.04
3	554382.56	2231852.4
4	554373.56	2231845.52
5	554373.3	2231765.88
1	554420.66	2231812.96
59:18:0350101:310, площадь 2581 кв.м		
1	554438.38	2231793.4
2	554435.4	2231797.92
3	554432.06	2231803
4	554420.66	2231812.96
5	554373.3	2231765.88
6	554383.1	2231727.78
7	554416.16	2231756.08
1	554438.38	2231793.4
59:18:0350101:324, площадь 1500 кв.м		
1	554781.78	2231035.04
2	554783.22	2231087.94
3	554754.94	2231090.34
4	554753.48	2231037.44
1	554781.78	2231035.04
59:18:0350101:325, площадь 1500 кв.м		
1	554810.06	2231032.6
2	554811.52	2231085.52
3	554783.22	2231087.94
4	554781.78	2231035.04
1	554810.06	2231032.6
59:18:0350101:328, площадь 4600 кв.м		

1	554552.4	2231590.04
2	554538.8	2231612.26
3	554508.88	2231647.06
4	554455.4	2231621.24
5	554477.58	2231571.72
6	554492.5	2231578.44
7	554499	2231564.42
8	554508.8	2231572.98
9	554511.24	2231568.34
10	554531.24	2231578.9
1	554552.4	2231590.04
59:18:0350101:329, площадь 655 кв.м		
1	554899.28	2231592.14
2	554903.52	2231598.96
3	554908.68	2231606.94
4	554893.22	2231616.32
5	554889.32	2231616.42
6	554872.8	2231595.34
7	554892.74	2231581.98
1	554899.28	2231592.14
59:18:0350101:40, площадь 668 кв.м		
1	555108.52	2232149.28
2	555119	2232168.06
3	555091.88	2232183.18
4	555081.4	2232164.4
1	555108.52	2232149.28
59:18:0350101:60, площадь 692 кв.м		
1	555252.82	2232096.96
2	555247.62	2232088.26
3	555241.38	2232091.38
4	555237.66	2232093.34
5	555239.7	2232096.82
6	555229	2232103.16
7	555231.36	2232108.34
8	555232.5	2232111.04
9	555234.58	2232115.68
10	555238.56	2232124.74
11	555262.14	2232114.72
12	555264.5	2232112.1
13	555259.9	2232107.28
14	555258.1	2232103.58
15	555257.44	2232103.7
1	555252.82	2232096.96
59:18:0350101:91, площадь 2492 кв.м		



1	555106.68	2231081.58
2	555076.8	2231065.14
3	555060.38	2231087.5
4	555039.08	2231116.78
5	555070	2231141
6	555075.46	2231132.32
7	555081.52	2231122.68
8	555097.44	2231099.04
9	555104.56	2231087.56
1	555106.68	2231081.58
59:18:0350101:950, площадь 1140 кв.м		
1	554579.74	2231801.32
2	554567.36	2231818.58
3	554562.74	2231825.04
4	554514.68	2231816.18
5	554524.88	2231798.64
1	554579.74	2231801.32
59:18:0350101:951, площадь 1133 кв.м		
1	554562.74	2231825.04
2	554561.9	2231826.24
3	554561.04	2231827.4
4	554540.72	2231848.08
5	554531.5	2231845.54
6	554502.3	2231837.48
7	554510.86	2231822.74
8	554514.68	2231816.18
1	554562.74	2231825.04
59:18:0350101:952, площадь 1106 кв.м		
1	554515.26	2231874.28
2	554502.9	2231887.14
3	554475.72	2231911.82
4	554462.88	2231905.24
5	554466.78	2231898.54
6	554487	2231863.76
7	554508.08	2231871.6
1	554515.26	2231874.28
59:18:0350101:953, площадь 492 кв.м		
1	554524.88	2231798.64
2	554514.68	2231816.18
3	554510.86	2231822.74
4	554502.3	2231837.48
5	554487	2231863.76
6	554466.78	2231898.54
7	554462.88	2231905.24

8	554459.32	2231903.42
9	554463.12	2231896.88
10	554475.98	2231874.76
11	554490.5	2231849.76
12	554505.12	2231824.58
13	554506.4	2231822.36
14	554520.34	2231798.42
1	554524.88	2231798.64
59:18:0350101:954, площадь 1088 кв.м		
1	554540.72	2231848.08
2	554528.4	2231860.62
3	554515.26	2231874.28
4	554508.08	2231871.6
5	554487	2231863.76
6	554502.3	2231837.48
7	554531.5	2231845.54
1	554540.72	2231848.08
59:18:0350101:955, площадь 509 кв.м		
1	554486.66	2231794.16
2	554484.94	2231815.78
3	554484.52	2231820.74
4	554461.54	2231816.56
5	554463.66	2231810.88
6	554470.38	2231792.8
1	554486.66	2231794.16
59:18:0350101:956, площадь 1008 кв.м		
1	554505.12	2231824.58
2	554490.5	2231849.76
3	554470.74	2231842
4	554454.44	2231835.6
5	554460.96	2231818.14
6	554461.54	2231816.56
7	554484.52	2231820.74
8	554488.02	2231820.8
1	554505.12	2231824.58
59:18:0350101:957, площадь 1008 кв.м		
1	554490.5	2231849.76
2	554475.98	2231874.76
3	554461.22	2231868.08
4	554445.06	2231860.76
5	554454.44	2231835.6
6	554470.74	2231842
1	554490.5	2231849.76
59:18:0350101:958, площадь 1008 кв.м		



1	554475.98	2231874.76
2	554463.12	2231896.88
3	554459.32	2231903.42
4	554433.98	2231890.48
5	554445.06	2231860.76
6	554461.22	2231868.08
1	554475.98	2231874.76
59:18:0350101:959, площадь 649 кв.м		
1	554520.34	2231798.42
2	554506.4	2231822.36
3	554505.12	2231824.58
4	554488.02	2231820.8
5	554488.48	2231816.3
6	554490.68	2231794.34
7	554518.88	2231798.32
1	554520.34	2231798.42
59:18:0350101:146, площадь 815 кв.м		
1	554844.18	2231849.04
2	554819.98	2231874.46
3	554818.68	2231875.88
4	554834.12	2231891.4
5	554838.74	2231886.78
6	554844.04	2231881.3
7	554859.58	2231864.84
8	554859.22	2231864.48
1	554844.18	2231849.04
59:18:0350101:185, площадь 170 кв.м		
1	555059.64	2231268.9
2	555062.28	2231272.76
3	555069.76	2231284.16
4	555072.04	2231287.08
5	555075.38	2231285.54
6	555079.44	2231282.78
7	555074.96	2231274.88
8	555066.48	2231269.56
9	555064.28	2231266.26
10	555063.94	2231266.46
1	555059.64	2231268.9
59:18:0350101:143, площадь 2962 кв.м		
1	555039.08	2231116.78
2	555012.82	2231094.36
3	555003.6	2231090
4	555036.58	2231035.44
5	555076.8	2231065.14

1	555039.08	2231116.78
59:18:0350101:144, площадь 917 кв.м		
1	554928.24	2231415.62
2	554937.22	2231410.32
3	554947.58	2231426.02
4	554936.6	2231432.48
5	554905.18	2231451.06
6	554895.8	2231434.54
1	554928.24	2231415.62
59:18:0350101:285, площадь 1121 кв.м		
1	554885.74	2231551.14
2	554892.12	2231547.08
3	554899.48	2231559
4	554904.3	2231565.38
5	554902.38	2231566.62
6	554896.42	2231568.92
7	554895.56	2231567.28
8	554891.68	2231569.76
9	554887.04	2231572.34
10	554892.74	2231581.98
11	554891.98	2231582.5
12	554883.5	2231588.2
13	554872.8	2231595.34
14	554863.36	2231582.82
15	554854.48	2231571.32
1	554885.74	2231551.14
59:18:0350101:66, площадь 580 кв.м		
1	554996.5	2232097.46
2	554992.92	2232100.52
3	554986.72	2232105.24
4	554978.02	2232112.98
5	554972.38	2232117.3
6	554970.88	2232117.2
7	554967.28	2232098.62
8	554966.88	2232094.02
9	554982.32	2232080.84
1	554996.5	2232097.46
59:18:0350101:972, площадь 917 кв.м		
1	554811.16	2231116.58
2	554814.72	2231116.4
3	554822.56	2231116.98
4	554828.86	2231117.2
5	554832.14	2231117.54
6	554843.44	2231133.62



7	554830.58	2231144.26
8	554827.78	2231148.28
9	554822.34	2231155.7
10	554807.14	2231148.74
11	554808.94	2231139.72
12	554810	2231131.74
13	554810.8	2231123.76
1	554811.16	2231116.58
59:18:0350101:126, площадь 565 кв.м		
1	555191.82	2232262.26
2	555181.42	2232242.08
3	555208.66	2232229.78
4	555212.02	2232240.06
5	555207.4	2232241.96
6	555210.96	2232248.66
7	555207.28	2232250.4
8	555208.84	2232254
1	555191.82	2232262.26
59:18:0350101:210, площадь 464 кв.м		
1	555058.32	2232183
2	555065.82	2232194.36
3	555041.12	2232214.96
4	555038.6	2232211.04
5	555036.56	2232208.72
6	555032.34	2232203.4
7	555039.72	2232197.32
8	555039.56	2232197.12
9	555049.3	2232189.42
10	555049.48	2232189.66
1	555058.32	2232183
59:18:0350101:235, площадь 686 кв.м		
1	554861.6	2231229.96
2	554854.1	2231217.44
3	554855.74	2231216.5
4	554855.22	2231215.52
5	554851.54	2231209.32
6	554847.56	2231204.24
7	554843.76	2231195.74
8	554845.92	2231192.38
9	554849.58	2231188.8
10	554851.5	2231185.5
11	554853.24	2231181.8
12	554854.68	2231183.06
13	554856.88	2231185.64

14	554860.1	2231189
15	554857.64	2231191.28
16	554869.38	2231208.78
17	554873.04	2231215.32
18	554876.5	2231222
1	554861.6	2231229.96
59:18:0350101:241, площадь 1046 кв.м		
1	554936.6	2231432.48
2	554947.58	2231426.02
3	554957.06	2231440.52
4	554959.12	2231443.66
5	554948.98	2231450.74
6	554946.38	2231452.56
7	554945.5	2231450.96
8	554942.34	2231453.1
9	554942.78	2231453.92
10	554928.36	2231461.56
11	554926.2	2231462.24
12	554915.5	2231468.34
13	554911.66	2231462.26
14	554905.18	2231451.06
1	554936.6	2231432.48
59:18:0350101:242, площадь 689 кв.м		
1	554888.34	2231180.36
2	554895	2231193.16
3	554907.72	2231186.62
4	554913.58	2231183.52
5	554917.3	2231180.7
6	554923.32	2231175.1
7	554932.98	2231164.32
8	554922.32	2231154.32
9	554919.6	2231157.66
10	554914.18	2231161.88
11	554908.1	2231168.62
12	554902.64	2231172.54
13	554900.86	2231172.78
1	554888.34	2231180.36
59:18:0350101:246, площадь 666 кв.м		
1	554843.12	2231196.8
2	554839.24	2231200.54
3	554829.2	2231210.16
4	554846.08	2231238.58
5	554861.6	2231229.96
6	554854.1	2231217.44



7	554855.74	2231216.5
8	554855.22	2231215.52
9	554851.54	2231209.32
10	554847.56	2231204.24
11	554843.76	2231195.74
1	554843.12	2231196.8
59:18:0350101:313, площадь 871 кв.м		
1	554908.68	2231606.94
2	554927.26	2231594.94
3	554921.72	2231585.4
4	554912.44	2231570.78
5	554906.66	2231563.82
6	554904.3	2231565.38
7	554902.38	2231566.62
8	554896.42	2231568.92
9	554895.56	2231567.28
10	554891.68	2231569.76
11	554887.04	2231572.34
12	554892.74	2231581.98
1	554908.68	2231606.94
59:18:0350101:130, площадь 1199 кв.м		
1	555156.9	2232048.12
2	555144.66	2232035.02
3	555152.2	2232023.98
4	555158.42	2232014.62
5	555162.58	2232009.14
6	555169	2232002.22
7	555173.08	2232005.98
8	555176.76	2232009.42
9	555176.06	2232010.66
10	555182.26	2232016.84
11	555182.98	2232016.78
12	555191.32	2232027.3
13	555162.04	2232053.16
1	555156.9	2232048.12
59:18:0350101:77, площадь 964 кв.м		
1	555147.88	2231990.78
2	555135.86	2232004.74
3	555128.6	2232014.22
4	555126.76	2232018.5
5	555144.66	2232035.02
6	555152.2	2232023.98
7	555158.42	2232014.62
8	555162.58	2232009.14

9	555169	2232002.22
10	555163.66	2231997.02
11	555156.22	2231990.98
12	555150.88	2231989.54
1	555147.88	2231990.78
59:18:0350101:61, площадь 1166 кв.м		
1	554736.58	2231217.88
2	554716.04	2231213.36
3	554719.6	2231188.3
4	554725.28	2231161.2
5	554746.8	2231164.88
6	554743.88	2231180.58
7	554742.1	2231191.2
8	554739.9	2231199.26
9	554738.8	2231203.68
10	554737.22	2231211.46
11	554737.84	2231211.56
1	554736.58	2231217.88
59:18:0350101:74, площадь 727 кв.м		
1	554891.2	2231459.86
2	554881.86	2231443.18
3	554854.16	2231460.48
4	554848.26	2231464.36
5	554856.9	2231479.56
6	554863.3	2231475.88
7	554873.44	2231470
1	554891.2	2231459.86
59:18:0350101:170, площадь 721 кв.м		
1	554998.38	2232147.08
2	555000.7	2232149.04
3	555001.26	2232148.74
4	555006.08	2232152.8
5	555014.6	2232160.98
6	555016.68	2232162.98
7	554993.04	2232184.28
8	554992.14	2232183.56
9	554991.78	2232183.86
10	554989.96	2232181.82
11	554990.14	2232181.62
12	554977.66	2232169.56
13	554993.22	2232152.56
1	554998.38	2232147.08
59:18:0350101:103, площадь 952 кв.м		
1	554978.8	2231473.74



2	554987.62	2231489.42
3	554987.42	2231489.66
4	554966.78	2231501.9
5	554955.4	2231508
6	554942.08	2231515.88
7	554933.62	2231499.82
1	554978.8	2231473.74
59:18:0350101:142, площадь 1677 кв.м		
1	554792.32	2231200.4
2	554800.44	2231188.5
3	554804.2	2231181.8
4	554834.6	2231204.96
5	554829.2	2231210.16
6	554811.02	2231224.34
7	554809.46	2231221.96
8	554804.84	2231224.54
9	554797.04	2231230.46
10	554793.34	2231235.02
11	554784.64	2231243.5
12	554770.48	2231229.16
13	554780.7	2231214.98
1	554792.32	2231200.4
59:18:0350101:178, площадь 542 кв.м		
1	555089.72	2231497.58
2	555079.7	2231504.5
3	555076.32	2231504.58
4	555057.86	2231475.58
5	555058.5	2231475.22
6	555066.06	2231470.9
7	555072.12	2231467.86
8	555072.8	2231469.1
9	555075.4	2231474.52
10	555077.76	2231478.6
11	555079.62	2231481.18
12	555081.4	2231484.56
13	555086.64	2231492.22
1	555089.72	2231497.58
59:18:0350101:249, площадь 824 кв.м		
1	554854.3	2231396.78
2	554865.04	2231414.48
3	554831.62	2231434.38
4	554820.26	2231416.08
1	554854.3	2231396.78
59:18:0350101:135, площадь 829 кв.м		

1	555153.88	2231413.6
2	555172.72	2231440.4
3	555173.16	2231443.88
4	555155.32	2231456.56
5	555135.24	2231426.7
1	555153.88	2231413.6
59:18:0350101:267, площадь 329 кв.м		
1	555042.28	2231998.68
2	555027.58	2232014.56
3	555029.32	2232016.54
4	555032.56	2232019.54
5	555037.72	2232026.38
6	555049.04	2232016.48
7	555052.28	2232013.72
8	555045.12	2232005.66
9	555044.88	2232000.84
1	555042.28	2231998.68
59:18:0350101:163, площадь 914 кв.м		
1	554865.04	2231414.48
2	554875.94	2231434.26
3	554852.78	2231451
4	554846.3	2231455.86
5	554831.62	2231434.38
6	554839.18	2231429.86
1	554865.04	2231414.48
59:18:0350101:129, площадь 800 кв.м		
1	554909.42	2231558.02
2	554910.46	2231557.34
3	554913.68	2231556.68
4	554920.5	2231552.5
5	554923.72	2231550.62
6	554939.36	2231575.8
7	554944.54	2231584.28
8	554927.26	2231594.94
9	554921.72	2231585.4
10	554912.44	2231570.78
11	554906.66	2231563.82
12	554908.42	2231562.26
13	554911.18	2231560.78
1	554909.42	2231558.02
59:18:0350101:56, площадь 980 кв.м		
1	554876.5	2231222
2	554889.28	2231215.22
3	554889.72	2231211.82



4	554889.6	2231208.42
5	554888.26	2231202.84
6	554879.06	2231184.14
7	554874.12	2231176.7
8	554868.08	2231167.52
9	554856.48	2231177.46
10	554855.04	2231178.8
11	554853.02	2231180.32
12	554853.56	2231180.96
13	554853.24	2231181.8
14	554854.68	2231183.06
15	554856.88	2231185.64
16	554860.1	2231189
17	554857.64	2231191.28
18	554869.38	2231208.78
19	554873.04	2231215.32
1	554876.5	2231222
59:18:0350101:169, площадь 708 кв.м		
1	554760.02	2231960.1
2	554770.62	2231970.32
3	554774.6	2231974.2
4	554789.18	2231960.14
5	554799.76	2231950.06
6	554786.38	2231936.7
7	554785.26	2231935.52
8	554779.4	2231941.54
9	554770.26	2231950.44
1	554760.02	2231960.1
59:18:0350101:188, площадь 2068 кв.м		
1	555270.7	2232136.08
2	555271.32	2232135.56
3	555266.8	2232123.9
4	555265.04	2232121.58
5	555259.34	2232121.32
6	555256.72	2232122.22
7	555213.5	2232147.1
8	555210.5	2232142.42
9	555200.42	2232144.38
10	555187.14	2232144.1
11	555181.7	2232145.7
12	555198.5	2232182.46
13	555222.6	2232171.68
14	555219.46	2232165.5
15	555265.28	2232138.42

1	555270.7	2232136.08
59:18:0350101:200, площадь 1500 кв.м		
1	554740.84	2230966.32
2	554740.32	2230921.32
3	554782.46	2230920.82
4	554782.64	2230936.4
5	554770.56	2230940.44
6	554768.98	2230960.34
7	554763.04	2230960.16
8	554762.84	2230966.04
9	554745.58	2230966.24
1	554740.84	2230966.32
59:18:0350101:228, площадь 3505 кв.м		
1	554762.84	2230966.04
2	554830.7	2230964.34
3	554829.28	2230937.36
4	554854.68	2230936.82
5	554854.32	2230979.94
6	554772.58	2230996
7	554759.86	2231001.5
8	554750.78	2231001.06
9	554743.5	2231000.7
10	554744.68	2230988.62
11	554745.58	2230966.24
1	554762.84	2230966.04
59:18:0350101:214, площадь 2500 кв.м		
1	554782.64	2230936.4
2	554782.46	2230920.82
3	554828.3	2230919.1
4	554829.28	2230937.36
5	554830.7	2230964.34
6	554762.84	2230966.04
7	554763.04	2230960.16
8	554768.98	2230960.34
9	554770.56	2230940.44
1	554782.64	2230936.4
59:18:0350101:81, площадь 1401 кв.м		
1	554881.96	2231082.82
2	554881.58	2231077.18
3	554881.02	2231068.44
4	554879.62	2231056.98
5	554878.72	2231041.96
6	554878.36	2231034.7
7	554850.44	2231035.44



8	554850.62	2231042.5
9	554850.48	2231047.74
10	554850.24	2231049.54
11	554851.38	2231065.16
12	554851.9	2231083.82
1	554881.96	2231082.82
59:18:0350101:8, площадь 1689 кв.м		
1	555020.2	2231129.68
2	555007.8	2231159.98
3	555006.28	2231164.98
4	554970.12	2231148.98
5	554973.42	2231142.26
6	554959.82	2231134.94
7	554968.78	2231120.38
8	554971.9	2231115.58
9	555020.2	2231129.68
1	555020.2	2231129.68
59:18:0350101:96, площадь 963 кв.м		
1	555030.78	2231324.38
2	555024.88	2231311.96
3	555024.4	2231311.1
4	555021.7	2231311.6
5	554975.6	2231331.74
6	554985.98	2231350.06
7	555021.7	2231330.16
8	555030.78	2231324.38
1	555030.78	2231324.38
59:18:0350101:137, площадь 1181 кв.м		
1	555026.24	2231235.12
2	555041.36	2231256.68
3	555030.02	2231264.04
4	555029.3	2231266.98
5	555012.34	2231276.38
6	555003.58	2231281.42
7	555002.36	2231281.98
8	554999.42	2231276.7
9	554991.92	2231258.64
10	554999.84	2231252.96
11	555005.54	2231248.98
12	555017.24	2231241.22
1	555026.24	2231235.12
59:18:0350101:134, площадь 1304 кв.м		
1	554822.36	2231518.88
2	554838.76	2231508.94

3	554839.26	2231509.78
4	554843.78	2231507.26
5	554825.94	2231478.14
6	554806.14	2231492.14
1	554822.36	2231518.88
7	554795.04	2231523.08
8	554806.02	2231516.62
9	554807.86	2231512.9
10	554792.78	2231486.32
11	554784.06	2231490.88
12	554784.32	2231508.34
7	554795.04	2231523.08
59:18:0350101:123, площадь 1394 кв.м		
1	554834.7	2231539.62
2	554871.7	2231516
3	554872.42	2231515.56
4	554860.96	2231497.68
5	554843.78	2231507.26
6	554839.26	2231509.78
7	554838.76	2231508.94
8	554822.36	2231518.88
1	554834.7	2231539.62
9	554820.8	2231535.64
10	554807.86	2231512.9
11	554806.02	2231516.62
12	554795.04	2231523.08
13	554807.62	2231543.58
9	554820.8	2231535.64
59:18:0350101:70, площадь 1003 кв.м		
1	555014.34	2231430.3
2	555023.88	2231445.44
3	555003.42	2231458.88
4	554978.8	2231473.74
5	554968.68	2231457.24
1	555014.34	2231430.3
59:18:0350101:85, площадь 1298 кв.м		
1	555037.04	2231553.14
2	555046.54	2231569.74
3	555054.62	2231585.54
4	555057.52	2231592.28
5	555063.08	2231605.14
6	555044.98	2231614.88



7	555038.34	2231602.14
8	555028.82	2231584.38
9	555027.42	2231583.34
10	555022.28	2231574.42
11	555017.66	2231567.84
12	555016.12	2231565.42
13	555016.68	2231564.9
1	555037.04	2231553.14
59:18:0350101:15, площадь 1408 кв.м		
1	554779.4	2231941.54
2	554785.26	2231935.52
3	554774.06	2231923.2
4	554770.02	2231927.08
5	554769.02	2231926.04
6	554764.52	2231921.5
7	554754.54	2231930.5
8	554725.52	2231905.96
9	554724.34	2231907.64
10	554722.24	2231919
11	554726.26	2231927.92
12	554728.28	2231930.34
13	554732.88	2231935.14
14	554742.88	2231943.7
15	554748.94	2231949.18
16	554760.02	2231960.1
17	554770.26	2231950.44
1	554779.4	2231941.54
59:18:0350101:199, площадь 842 кв.м		
1	554844.04	2231881.3
2	554859.58	2231864.84
3	554861.92	2231861.74
4	554874.32	2231874.06
5	554876.2	2231875.4
6	554850.12	2231906.96
7	554834.12	2231891.4
8	554838.74	2231886.78
1	554844.04	2231881.3
59:18:0350101:29, площадь 1242 кв.м		
1	554704.66	2231957.7
2	554697.1	2231969.72
3	554688.68	2231980.92
4	554705.86	2231996.8
5	554713.9	2231987.3
6	554716.54	2231982.22

7	554722.14	2231975.88
8	554726.56	2231971.22
9	554730.12	2231966.68
10	554730.5	2231966.98
11	554738.26	2231958.64
12	554723.94	2231945.76
13	554723.6	2231946.16
14	554721.24	2231944.18
15	554716.84	2231941.04
1	554704.66	2231957.7
59:18:0350101:45, площадь 1667 кв.м		
1	554829.2	2231210.16
2	554811.02	2231224.34
3	554809.46	2231221.96
4	554804.84	2231224.54
5	554797.04	2231230.46
6	554793.34	2231235.02
7	554784.64	2231243.5
8	554797.76	2231265.32
9	554822.3	2231251.24
10	554846.1	2231238.58
1	554829.2	2231210.16
59:18:0350101:1088, площадь 660 кв.м		
1	555112.24	2231981.38
2	555109.84	2231985.2
3	555105.66	2231991.82
4	555091.28	2232015.14
5	555082.6	2232006.94
6	555078.48	2232003.3
7	555078.44	2232002.28
8	555084.78	2231991.2
9	555085.78	2231991.6
10	555087.28	2231989.44
11	555097.64	2231972.22
1	555112.24	2231981.38
59:18:0350101:92, площадь 1597 кв.м		
1	555111.44	2231205.98
2	555152.58	2231234.8
3	555133.24	2231260.84
4	555094.3	2231233.12
5	555107.54	2231210.16
1	555111.44	2231205.98
59:18:0350101:161, площадь 629 кв.м		
1	554966.32	2231392.7



2	554976.28	2231409.22
3	554977.94	2231411.46
4	554979.3	2231415.88
5	554979.82	2231419.52
6	554976.46	2231421.58
7	554977.5	2231423.56
8	554974.24	2231425.56
9	554975.68	2231428.06
10	554967.82	2231433.38
11	554950.2	2231402.42
12	554966.32	2231392.7
1	554966.32	2231392.7
59:18:0350101:4, площадь 1383 кв.м		
1	555046.54	2231454.96
2	555058.5	2231475.22
3	555072.12	2231467.86
4	555072.8	2231469.1
5	555075.48	2231467.72
6	555076.26	2231467.2
7	555074.88	2231464.24
8	555092.28	2231453.84
9	555105.24	2231445.66
10	555106.8	2231444.28
11	555110.68	2231441.7
12	555099.5	2231424.6
13	555093.24	2231427.94
1	555046.54	2231454.96
59:18:0350101:3, площадь 787 кв.м		
1	554984.22	2231382.38
2	555002.8	2231411.32
3	554979.88	2231425.8
4	554978.74	2231425.94
5	554975.68	2231428.06
6	554974.24	2231425.56
7	554977.5	2231423.56
8	554976.46	2231421.58
9	554979.82	2231419.52
10	554979.3	2231415.88
11	554977.94	2231411.46
12	554976.28	2231409.22
13	554966.32	2231392.7
1	554984.22	2231382.38
59:18:0350101:149, площадь 1245 кв.м		
1	555054.04	2231526.58

2	555067.08	2231518.88
3	555068.38	2231516.44
4	555067.82	2231514.42
5	555065.8	2231510.74
6	555047.54	2231482.3
7	555032.54	2231492.22
8	555033.7	2231493.92
1	555054.04	2231526.58
9	555074.76	2231564.3
10	555078.88	2231559.48
11	555082.72	2231553.28
12	555084.92	2231539.5
13	555084.66	2231535.58
14	555081.86	2231527.88
15	555080.26	2231528.74
16	555060.2	2231539.7
17	555072.9	2231561.8
9	555074.76	2231564.3
59:18:0350101:21, площадь 3000 кв.м		
1	555139	2232461.18
2	555098.18	2232450.06
3	555082.68	2232515.32
4	555086.18	2232518.74
5	555087.78	2232521.44
6	555092.36	2232526
7	555112.92	2232535.82
8	555133.8	2232482.84
9	555142.02	2232462
1	555139	2232461.18
59:18:0350101:215, площадь 600 кв.м		
1	555112.92	2232535.82
2	555092.36	2232526
3	555087.78	2232521.44
4	555086.18	2232518.74
5	555082.68	2232515.32
6	555082.58	2232542.68
7	555105.56	2232553.84
1	555112.92	2232535.82
59:18:0350101:216, площадь 1600 кв.м		
1	555154.78	2232421.22
2	555147.9	2232438.66
3	555139	2232461.18
4	555142.02	2232462



5	555133.8	2232482.84
6	555144.1	2232486.66
7	555168.42	2232443.18
8	555183.32	2232408.66
9	555162.62	2232400.36
1	555154.78	2232421.22
59:18:0350101:989, площадь 1323 кв.м		
1	554763.84	2231243.86
2	554768.78	2231252.34
3	554774.46	2231262.32
4	554762.36	2231269.38
5	554737.36	2231290.58
6	554732.12	2231294.92
7	554740.78	2231313.88
8	554717.62	2231330.88
9	554705.56	2231319.96
10	554712.56	2231313.48
11	554719.16	2231307.34
12	554734.86	2231288.78
13	554733.3	2231287.7
14	554740.24	2231273.86
15	554750.62	2231258.86
16	554753	2231254.14
17	554761.04	2231242.04
1	554763.84	2231243.86
59:18:0350101:1366, площадь 1280 кв.м		
1	555087.56	2232417.28
2	555083.76	2232435.9
3	555081.6	2232435.72
4	555046.16	2232428.72
5	555030.8	2232425.62
6	555012.9	2232421.68
7	555014.3	2232419.38
8	555023.36	2232404.44
9	555046.98	2232409.46
10	555049.48	2232411.16
11	555052	2232412.84
12	555061.88	2232414.88
13	555065.64	2232414
14	555067.68	2232413.42
1	555087.56	2232417.28
59:18:0350101:1365, площадь 2609 кв.м		
1	555096.46	2232371.4

2	555087.56	2232417.28
3	555067.68	2232413.42
4	555065.64	2232414
5	555061.88	2232414.88
6	555052	2232412.84
7	555049.48	2232411.16
8	555046.98	2232409.46
9	555023.36	2232404.44
10	555051.34	2232357.92
11	555067.8	2232372
1	555096.46	2232371.4
59:18:0350101:1166, площадь 1632 кв.м		
1	555101.32	2232328.66
2	555101.02	2232337.98
3	555098.28	2232358.8
4	555096.46	2232371.4
5	555067.8	2232372
6	555051.32	2232357.94
7	555039.9	2232348.22
1	555101.32	2232328.66
59:18:0350101:218, площадь 1670 кв.м		
1	555051.32	2232357.94
2	555039.9	2232348.22
3	555003.8	2232375.26
4	554997.38	2232379.4
5	555008.1	2232408.5
6	555009.5	2232411.8
7	555010.8	2232414.38
8	555014.3	2232419.38
9	555023.36	2232404.44
1	555051.32	2232357.94
59:18:0350101:1122, площадь 2255 кв.м		
1	554991.68	2232436.44
2	555015.4	2232453.86
3	555049.82	2232483.52
4	555056.28	2232493.54
5	555047.26	2232493.46
6	555034.9	2232483.94
7	555020.54	2232465.34
8	554989.74	2232448.36
9	554984.94	2232440
10	554974.28	2232414.68
11	554957.66	2232397.28



12	554997.38	2232379.4
13	555008.1	2232408.5
1	554991.68	2232436.44
59:18:0350101:298, площадь 1556 кв.м		
1	554970.76	2232272.1
2	554954.06	2232259.72
3	554934.88	2232243.92
4	554911.52	2232266.9
5	554941.46	2232297.42
6	554961.9	2232279.88
1	554970.76	2232272.1
59:18:0350101:290, площадь 1915 кв.м		
1	554886.38	2232209.18
2	554871.32	2232229.34
3	554911.52	2232266.9
4	554934.88	2232243.92
5	554938.08	2232240.88
6	554918.32	2232223.66
7	554896.34	2232213.5
1	554886.38	2232209.18
59:18:0350101:208, площадь 1804 кв.м		
1	554983.68	2232275.32
2	555005.1	2232256.9
3	555011.56	2232251.52
4	555018.8	2232260.26
5	555031.48	2232275.74
6	555046.96	2232263.08
7	555049.02	2232265.74
8	555056.66	2232271.24
9	555058.08	2232272.64
10	555056.28	2232274.5
11	555022.32	2232302.76
12	555019.36	2232305.18
1	554983.68	2232275.32
59:18:0350101:1234, площадь 1049 кв.м		
1	555056.28	2232274.5
2	555058.08	2232272.64
3	555059.32	2232273.84
4	555071.26	2232293.5
5	555039.58	2232319.06
6	555022.32	2232302.76
1	555056.28	2232274.5
59:18:0350101:1177, площадь 701 кв.м		
1	555005.1	2232256.9

2	554988.38	2232239.38
3	554965.3	2232262.78
4	554983.68	2232275.32
1	555005.1	2232256.9
59:18:0350101:1178, площадь 745 кв.м		
1	555011.56	2232251.52
2	555005.1	2232256.9
3	554988.38	2232239.38
4	554999.82	2232227.34
5	555007.72	2232218.38
6	555012.82	2232223.18
7	555017.84	2232228.28
8	555019.92	2232230.38
9	555026.04	2232237.12
10	555025.04	2232238.84
11	555023.08	2232241.66
12	555020.36	2232244.26
1	555011.56	2232251.52
59:18:0350101:73, площадь 1064 кв.м		
1	554954.66	2232247.08
2	554963.8	2232238.6
3	554973.24	2232230.8
4	554983.26	2232222.22
5	554986.42	2232218.84
6	554994.3	2232208.26
7	554995.64	2232206.74
8	555007.72	2232218.38
9	554999.82	2232227.34
10	554987.3	2232240.44
11	554965.3	2232262.78
12	554954.56	2232255.44
13	554951.6	2232250.76
1	554954.66	2232247.08
59:18:0350101:1387, площадь 803 кв.м		
1	554950.3	2232203.34
2	554952.24	2232205.52
3	554960.38	2232214.38
4	554973.24	2232230.8
5	554963.8	2232238.6
6	554954.66	2232247.08
7	554944.04	2232229.12
8	554937.86	2232219.66
9	554933.42	2232217.14
1	554950.3	2232203.34



59:18:0350101:1386, площадь 2246 кв.м		
1	554953.6	2232166.26
2	554938.2	2232184.02
3	554949.16	2232202.06
4	554950.3	2232203.34
5	554933.42	2232217.14
6	554890.62	2232192.64
7	554894.58	2232188.2
8	554910.12	2232170.72
9	554932.9	2232148.46
10	554933.6	2232147.82
1	554953.6	2232166.26
59:18:0350101:1171, площадь 1443 кв.м		
1	554829.84	2232046.36
2	554829.42	2232046.76
3	554810.64	2232065.3
4	554802.38	2232073.52
5	554787.34	2232088.14
6	554784.28	2232095.82
7	554775.46	2232090.04
8	554773.28	2232080.66
9	554771.36	2232076.6
10	554803.78	2232039.9
11	554806.88	2232036.48
12	554809.34	2232033.72
13	554812.7	2232030.14
1	554829.84	2232046.36
59:18:0350101:272, площадь 762 кв.м		
1	554812.7	2232030.14
2	554802.06	2232020.16
3	554797.42	2232025.04
4	554795.88	2232023.62
5	554784.54	2232036.4
6	554779.34	2232031.88
7	554755.88	2232058.66
8	554747.86	2232067.4
9	554744.34	2232071.52
10	554743.72	2232072.8
11	554743.46	2232075.68
12	554751.06	2232080.92
13	554759.3	2232070.88
14	554783.02	2232042.98
15	554782.5	2232042.48

16	554796.84	2232027.58
17	554806.88	2232036.48
18	554809.34	2232033.72
1	554812.7	2232030.14
59:18:0350101:177, площадь 874 кв.м		
1	554771.36	2232076.6
2	554758.1	2232083.34
3	554753.04	2232082.74
4	554751.06	2232080.92
5	554759.3	2232070.88
6	554783.02	2232042.98
7	554782.5	2232042.48
8	554787	2232037.72
9	554796.84	2232027.58
10	554806.88	2232036.48
1	554771.36	2232076.6
59:18:0350101:292, площадь 1876 кв.м		
1	554755.88	2232058.66
2	554779.34	2232031.88
3	554794.98	2232013.62
4	554792.32	2232011.16
5	554777.8	2231996.78
6	554774.42	2232000.38
7	554771.88	2232002.8
8	554769.14	2232005.44
9	554751.08	2232024.34
10	554749.76	2232025.74
11	554744.6	2232031.14
12	554738.96	2232035.64
13	554727.86	2232048.24
14	554747.86	2232067.4
1	554755.88	2232058.66
59:18:0350101:291, площадь 625 кв.м		
1	554777.8	2231996.78
2	554766.44	2231985.9
3	554764.5	2231984
4	554755.18	2231993.6
5	554750.8	2231998.22
6	554746.98	2232002.22
7	554745.5	2232000.94
8	554741.6	2232004.38
9	554738.12	2232005.9
10	554734.68	2232008.66
11	554725.02	2232018.86



12	554734.02	2232027.52
13	554742.34	2232019.08
14	554761.52	2231999.66
15	554762.22	2231998.96
16	554761.2	2231997.6
17	554763.56	2231995
18	554771.88	2232002.8
19	554774.42	2232000.38
1	554777.8	2231996.78
59:18:0350101:1173, площадь 1220 кв.м		
1	554764.5	2231984
2	554755.18	2231993.6
3	554750.8	2231998.22
4	554746.98	2232002.22
5	554745.5	2232000.94
6	554741.6	2232004.38
7	554738.12	2232005.9
8	554734.68	2232008.66
9	554725.02	2232018.86
10	554716.36	2232029.6
11	554700.94	2232023.84
12	554709.64	2232011.64
13	554735.32	2231985.86
14	554741.68	2231979.4
15	554746.64	2231974.38
16	554750.44	2231970.12
1	554764.5	2231984
59:18:0350101:289, площадь 1212 кв.м		
1	554705.92	2231996.72
2	554713.9	2231987.3
3	554716.54	2231982.22
4	554722.14	2231975.88
5	554726.56	2231971.22
6	554730.12	2231966.68
7	554730.5	2231966.98
8	554738.06	2231958.82
9	554738.26	2231958.64
10	554750.44	2231970.12
11	554746.64	2231974.38
12	554741.68	2231979.4
13	554735.32	2231985.86
14	554709.64	2232011.64
15	554700.94	2232023.84
16	554696.3	2232030.24

17	554684.14	2232022.58
1	554705.92	2231996.72
59:18:0350101:198, площадь 867 кв.м		
1	554688.68	2231980.92
2	554705.86	2231996.8
3	554684.14	2232022.58
4	554683.56	2232021.8
5	554675.66	2232030.96
6	554665.4	2232021.04
7	554680.76	2231995.16
8	554686.1	2231983.92
1	554688.68	2231980.92
59:18:0350101:257, площадь 887 кв.м		
1	554832.84	2231921.4
2	554799.76	2231950.06
3	554786.38	2231936.7
4	554816.92	2231906.66
5	554817.6	2231905.98
1	554832.84	2231921.4
59:18:0350101:212, площадь 1054 кв.м		
1	554803.9	2231894.06
2	554791.5	2231880.7
3	554786.74	2231884.98
4	554767.46	2231904.72
5	554754.44	2231895.38
6	554746.92	2231903.98
7	554761.1	2231917.9
8	554770.02	2231927.08
9	554774.06	2231923.2
10	554803.66	2231894.3
1	554803.9	2231894.06
59:18:0350101:213, площадь 1903 кв.м		
1	554753.86	2231845.68
2	554791.5	2231880.7
3	554786.74	2231884.98
4	554767.46	2231904.72
5	554754.44	2231895.38
6	554739	2231882.04
7	554729.12	2231871.7
8	554747.82	2231845.64
1	554753.86	2231845.68
59:18:0350101:1181, площадь 1283 кв.м		
1	554816.22	2231963.44
2	554822.74	2231969.62



3	554825.36	2231972.5
4	554825.98	2231973.22
5	554827.2	2231974.44
6	554823.66	2231978.14
7	554829.78	2231985.48
8	554831.1	2231987.24
9	554821.26	2231992.42
10	554808.16	2232006.06
11	554787.72	2231987.36
12	554784.26	2231984.14
13	554782.94	2231980.8
14	554786.34	2231977.02
15	554802.72	2231959.84
16	554807.28	2231955.48
1	554816.22	2231963.44
59:18:0350101:1390, площадь 1463 кв.м		
1	554919.02	2232038.66
2	554915.92	2232041.46
3	554914.6	2232042.68
4	554907.68	2232048.92
5	554905.36	2232051.2
6	554904.7	2232051.8
7	554863.86	2232014.26
8	554869.96	2232007.64
9	554880.52	2231996.44
10	554886.38	2231991
11	554886.98	2231990.26
12	554887.46	2231990.6
13	554894.8	2231983.32
14	554900.36	2231989.46
15	554896.58	2231993.26
16	554891.02	2231998.76
17	554893.58	2232001.3
18	554891.88	2232003
19	554894.62	2232005.5
20	554896.3	2232003.72
21	554898.9	2232006.1
22	554894.72	2232012.16
1	554919.02	2232038.66
59:18:0350101:42, площадь 143 кв.м		
1	554904.18	2232000.7
2	554898.9	2232006.1
3	554896.3	2232003.72
4	554894.62	2232005.5

5	554891.88	2232003
6	554893.58	2232001.3
7	554891.02	2231998.76
8	554896.58	2231993.26
9	554900.02	2231989.76
10	554907.5	2231997.16
1	554904.18	2232000.7
59:18:0350101:1389, площадь 635 кв.м		
1	554912.52	2232005.44
2	554929.88	2232023.56
3	554928.82	2232024.84
4	554931.4	2232027.58
5	554924.74	2232034.38
6	554924.44	2232034.14
7	554919.02	2232038.66
8	554894.72	2232012.16
9	554898.9	2232006.1
10	554904.18	2232000.7
11	554909.34	2232008.54
1	554912.52	2232005.44
59:18:0350101:1391, площадь 1875 кв.м		
1	554904.7	2232051.8
2	554880.42	2232076.24
3	554840.58	2232038.06
4	554847.58	2232030.76
5	554863.86	2232014.26
1	554904.7	2232051.8
59:18:0350101:274, площадь 1168 кв.м		
1	554905.36	2232051.2
2	554916.9	2232060.72
3	554930.72	2232073.44
4	554902.58	2232097.48
5	554880.42	2232076.24
6	554904.7	2232051.8
1	554905.36	2232051.2
59:18:0350101:41, площадь 231 кв.м		
1	554914.6	2232042.68
2	554915.92	2232041.46
3	554919.02	2232038.66
4	554929.04	2232049.66
5	554917.34	2232060.32
6	554915.28	2232058.38
7	554915.72	2232057.86
8	554910.48	2232052.2



9	554907.68	2232048.92
1	554914.6	2232042.68
59:18:0350101:14, площадь 1145 кв.м		
1	554903.88	2232099
2	554910.02	2232092.64
3	554916.8	2232086.16
4	554926.54	2232078.92
5	554928.94	2232077.16
6	554934.74	2232072.84
7	554940.36	2232078.42
8	554944.44	2232082.66
9	554952.76	2232091.2
10	554947.4	2232097.04
11	554943.18	2232101.28
12	554940.36	2232104.46
13	554937.5	2232107.42
14	554934.28	2232110.72
15	554928.94	2232116.22
16	554928.92	2232116.26
17	554925.62	2232119.76
1	554903.88	2232099
59:18:0350101:980, площадь 589 кв.м		
1	554937.5	2232107.42
2	554934.28	2232110.72
3	554928.94	2232116.22
4	554925.62	2232119.76
5	554950.08	2232143.72
6	554962.02	2232131.2
1	554937.5	2232107.42
59:18:0350101:979, площадь 572 кв.м		
1	554964.94	2232120.22
2	554963.74	2232102
3	554952.76	2232091.2
4	554947.4	2232097.04
5	554943.18	2232101.28
6	554940.36	2232104.46
7	554937.5	2232107.42
8	554962.02	2232131.2
9	554963.82	2232129.4
10	554960.3	2232125.94
1	554964.94	2232120.22
59:18:0350101:314, площадь 1119 кв.м		
1	554982.86	2232133.82
2	554996.52	2232145.22

3	554998.38	2232147.08
4	554993.22	2232152.56
5	554977.66	2232169.56
6	554966.4	2232159
7	554950.08	2232143.72
8	554962.02	2232131.2
9	554963.82	2232129.4
10	554969.94	2232122.5
1	554982.86	2232133.82
59:18:0350101:994, площадь 659 кв.м		
1	554996.5	2232097.46
2	555008.42	2232112.18
3	555000.54	2232117.94
4	554992.52	2232124.9
5	554982.86	2232133.82
6	554968.54	2232121.38
7	554971.18	2232118.84
8	554970.88	2232117.2
9	554972.38	2232117.3
10	554978.02	2232112.98
11	554986.72	2232105.24
12	554992.92	2232100.52
1	554996.5	2232097.46
59:18:0350101:280, площадь 864 кв.м		
1	555040.98	2232152
2	555024.22	2232165.86
3	555022.76	2232164.2
4	555021.28	2232165.56
5	555018	2232161.84
6	555016.68	2232162.98
7	555006.08	2232152.8
8	555001.26	2232148.74
9	555000.7	2232149.04
10	554998.38	2232147.08
11	554996.52	2232145.22
12	555019.18	2232126.98
13	555031.04	2232142.9
14	555032.86	2232141.54
1	555040.98	2232152
59:18:0350101:986, площадь 1416 кв.м		
1	555043.66	2232160.98
2	555058.32	2232183
3	555049.48	2232189.66
4	555049.3	2232189.42



5	555039.56	2232197.12
6	555039.72	2232197.32
7	555032.34	2232203.4
8	555036.56	2232208.72
9	555038.6	2232211.04
10	555041.12	2232214.96
11	555033.18	2232222.64
12	555021.86	2232211.96
13	555005.06	2232195.96
14	555013.48	2232186.94
1	555043.66	2232160.98
59:18:0350101:987, площадь 504 кв.м		
1	555065.82	2232194.36
2	555073.36	2232205.48
3	555069.26	2232209.62
4	555044.82	2232226.12
5	555037.58	2232226.68
6	555033.18	2232222.64
7	555041.12	2232214.96
1	555065.82	2232194.36
59:18:0350101:262, площадь 935 кв.м		
1	554902.24	2231891.94
2	554902.64	2231891.64
3	554914.82	2231900.52
4	554916.34	2231902.82
5	554901.18	2231920.58
6	554883.8	2231938.98
7	554883.06	2231939.7
8	554868.92	2231926.3
1	554902.24	2231891.94
59:18:0350101:26, площадь 852 кв.м		
1	554955.04	2231943.96
2	554945.02	2231930.52
3	554940.66	2231934.9
4	554909.68	2231966.06
5	554922.06	2231978.9
6	554926.26	2231974.44
7	554937.04	2231963.6
1	554955.04	2231943.96
59:18:0350101:1076, площадь 1122 кв.м		
1	554970.94	2231886.96
2	554964.88	2231897.58
3	554959.66	2231907.4
4	554956.84	2231912.62

5	554951.42	2231922.7
6	554947.96	2231927.74
7	554945	2231930.52
8	554940.66	2231934.9
9	554926.04	2231922.52
10	554924.46	2231921.36
11	554932.98	2231912.04
12	554937.2	2231911.02
13	554939.86	2231907.24
14	554937.44	2231905.68
15	554942.38	2231897.72
16	554948.38	2231886.94
17	554956.98	2231875.46
1	554970.94	2231886.96
59:18:0350101:31, площадь 1933 кв.м		
1	554957.62	2231873.22
2	554956.98	2231875.46
3	554948.38	2231886.94
4	554942.38	2231897.72
5	554937.44	2231905.68
6	554939.86	2231907.24
7	554937.2	2231911.02
8	554932.98	2231912.04
9	554921.68	2231900.5
10	554916.94	2231902.6
11	554916.34	2231902.82
12	554914.82	2231900.52
13	554902.64	2231891.64
14	554900.64	2231888.48
15	554908.86	2231878.16
16	554911.78	2231879.86
17	554915.08	2231882.28
18	554948.08	2231848.8
19	554954.86	2231841.78
20	554966.36	2231854.36
21	554967.04	2231857.74
22	554962.74	2231865.9
23	554960.12	2231869.9
1	554957.62	2231873.22
59:18:0350101:1204, площадь 1677 кв.м		
1	554983.58	2231791.28
2	554994.32	2231797.66
3	555000.28	2231802.66
4	554976.92	2231824.18



5	554975.84	2231830.4
6	554964.66	2231840.44
7	554965.06	2231842.96
8	554977.04	2231858.8
9	554973.72	2231861.78
10	554977.66	2231866.44
11	554973.84	2231869.76
12	554973.18	2231869.04
13	554972.32	2231871.14
14	554971.32	2231872.78
15	554976.28	2231876.38
16	554975.9	2231878.8
17	554970.94	2231886.96
18	554956.98	2231875.46
19	554957.62	2231873.22
20	554960.12	2231869.9
21	554962.74	2231865.9
22	554967.04	2231857.74
23	554966.36	2231854.36
24	554954.86	2231841.78
25	554943.8	2231828.5
1	554983.58	2231791.28
59:18:0350101:1203, площадь 1207 кв.м		
1	555000.28	2231802.66
2	555006.42	2231808.3
3	555006.74	2231809.24
4	555010.08	2231813.1
5	555003.22	2231818.7
6	555004.24	2231819.52
7	555006.3	2231822.4
8	555009.98	2231828.44
9	554997.96	2231839.32
10	554992.44	2231844.84
11	554981.04	2231855.58
12	554977.04	2231858.8
13	554965.06	2231842.96
14	554964.66	2231840.44
15	554975.84	2231830.4
16	554976.92	2231824.18
1	555000.28	2231802.66
59:18:0350101:46, площадь 1363 кв.м		
1	554896.28	2231867.92
2	554908.86	2231878.16
3	554911.78	2231879.86

4	554915.08	2231882.28
5	554948.08	2231848.8
6	554954.86	2231841.78
7	554939.98	2231824.9
1	554896.28	2231867.92
59:18:0350101:64, площадь 699 кв.м		
1	555038.72	2231811.24
2	555036.1	2231844.54
3	555017.96	2231851.66
4	555013.82	2231845.86
5	555017.66	2231841.04
6	555020.22	2231826.32
7	555020.76	2231817.62
8	555019.28	2231812.24
9	555029.8	2231807.8
10	555030.74	2231811.66
1	555038.72	2231811.24
59:18:0350101:10, площадь 1660 кв.м		
1	555036.1	2231844.54
2	555037.56	2231844.04
3	555039.4	2231849.42
4	555043.22	2231857.32
5	555044.46	2231860.5
6	555045.48	2231863.1
7	555047.18	2231871.94
8	555046.9	2231872.36
9	555046.08	2231873.18
10	555038.7	2231880.58
11	555028.76	2231891.12
12	555026.7	2231894.08
13	555026.76	2231894.3
14	555024.98	2231895.28
15	555024.6	2231895.28
16	555023.52	2231895.82
17	555013.5	2231889
18	555010.84	2231887.22
19	554986.14	2231873.44
20	555004.64	2231860.96
21	555005.86	2231860.44
22	555007.68	2231859.58
23	555012.7	2231856.06
24	555017.96	2231851.66
1	555036.1	2231844.54
59:18:0350101:168, площадь 2607 кв.м		



1	554983.8	2231873.16
2	554984.44	2231872.5
3	554986.14	2231873.44
4	555010.84	2231887.22
5	555013.5	2231889
6	554992.7	2231889.84
7	554990.9	2231893.78
8	554998.8	2231905.58
9	555011.16	2231922.44
10	555010.24	2231924.38
11	555005.26	2231930.38
12	554981.1	2231953.98
13	554975.14	2231959.06
14	554971.76	2231961.7
15	554969.68	2231958.86
16	554973.04	2231955.3
17	554958.96	2231937.58
18	554957.48	2231935.86
19	554955.62	2231927.3
20	554956.98	2231923.26
1	554983.8	2231873.16
59:18:0350101:284, площадь 723 кв.м		
1	554982.72	2231972
2	554961.3	2231998.4
3	554956.04	2232004
4	554950.6	2232008.98
5	554941.36	2231998.84
6	554968.84	2231965.3
7	554972.38	2231962.68
8	554972.94	2231962.26
1	554982.72	2231972
59:18:0350101:43, площадь 571 кв.м		
1	554989.84	2231981.6
2	554986.06	2231986
3	554985.48	2231987.42
4	554984.44	2231989.2
5	554983.66	2231990.08
6	554973.36	2232002.72
7	554972.92	2232002.22
8	554964.06	2232011.84
9	554962.88	2232011.98
10	554957.66	2232016.7
11	554954.94	2232013.8
12	554950.6	2232008.98

13	554956.04	2232004
14	554961.3	2231998.4
15	554982.72	2231972
16	554990.58	2231978.94
1	554989.84	2231981.6
59:18:0350101:23, площадь 1225 кв.м		
1	554997.86	2231971.2
2	554994.1	2231974.94
3	554993.14	2231976.06
4	554990.58	2231978.94
5	554982.72	2231972
6	554972.94	2231962.26
7	554972.36	2231962.68
8	554971.76	2231961.7
9	554971.96	2231961.5
10	554975.14	2231959.06
11	554981.1	2231953.98
12	555005.26	2231930.38
13	555027.66	2231950.36
14	555023.42	2231953.82
15	555015.96	2231959.02
16	555012.86	2231960.46
17	555009.12	2231963.62
18	555006.18	2231966.06
1	554997.86	2231971.2
59:18:0350101:2, площадь 1425 кв.м		
1	555072.16	2231919.04
2	555049	2231935.78
3	555044.58	2231938.18
4	555027.66	2231950.36
5	555005.26	2231930.38
6	555010.24	2231924.38
7	555011.3	2231922.42
8	555013.6	2231920.74
9	555016.26	2231919.56
10	555019.5	2231920.88
11	555025.9	2231921.46
12	555029.42	2231921.68
13	555036.68	2231917.36
14	555040.88	2231914.4
15	555044.06	2231912.56
16	555048.5	2231911.3
17	555050.98	2231910.64
18	555057.38	2231911.16



19	555058.6	2231910.42
20	555067.9	2231904.6
21	555072.38	2231906.64
22	555075.46	2231908.94
23	555074.08	2231911.96
24	555072.74	2231914.38
25	555075.42	2231916.38
1	555072.16	2231919.04
59:18:0350101:22, площадь 954 кв.м		
1	554962.38	2232021.3
2	554976.32	2232036.18
3	554986.1	2232026.44
4	554997.08	2232012.88
5	555007.48	2232000.6
6	554992.68	2231987.34
7	554976.62	2232005.2
8	554974.88	2232007.26
9	554966.42	2232016.54
1	554962.38	2232021.3
59:18:0350101:1188, площадь 977 кв.м		
1	555037.72	2232026.38
2	555040.44	2232029.7
3	555019.64	2232049.52
4	555023.74	2232053.88
5	555014.78	2232063.36
6	555005.9	2232068.34
7	555005.84	2232067.74
8	554992.66	2232053.86
9	555006.62	2232039.52
10	555013.76	2232031.62
11	555017.14	2232028.46
12	555021.2	2232024.5
13	555028.14	2232017.88
1	555037.72	2232026.38
59:18:0350101:1189, площадь 985 кв.м		
1	555040.44	2232029.7
2	555049.46	2232039.72
3	555055.18	2232046.38
4	555017.4	2232080.12
5	555016.24	2232081.1
6	555005.9	2232068.34
7	555014.56	2232063.5
8	555023.36	2232054.08
9	555018.88	2232049.62

1	555040.44	2232029.7
59:18:0350101:9, площадь 1829 кв.м		
1	555056.9	2232045.04
2	555054.74	2232046.68
3	555016.24	2232081.1
4	555019	2232084.3
5	555034.64	2232104.38
6	555048.78	2232091.96
7	555071.64	2232071.54
8	555082.56	2232061.06
9	555077.66	2232056.06
10	555073.08	2232052.02
11	555069.96	2232049.12
12	555067.92	2232047.52
13	555065.62	2232046.28
1	555056.9	2232045.04
59:18:0350101:227, площадь 2164 кв.м		
1	555095.3	2232070.42
2	555105.96	2232082.44
3	555106.64	2232083.42
4	555102.32	2232087.3
5	555088.78	2232099.24
6	555053.62	2232128.3
7	555052.88	2232128.08
8	555034.3	2232104.68
9	555034.64	2232104.38
10	555048.78	2232091.96
11	555071.64	2232071.54
12	555082.56	2232061.06
1	555095.3	2232070.42
59:18:0350101:6, площадь 2387 кв.м		
1	555102.32	2232087.3
2	555088.78	2232099.24
3	555053.62	2232128.3
4	555069.38	2232148.76
5	555073.08	2232153.5
6	555094.12	2232143.82
7	555093.66	2232142.9
8	555100.02	2232139.96
9	555102.58	2232138.46
10	555104.58	2232136.88
11	555106.34	2232135.02
12	555110.54	2232128.86
13	555118.48	2232115.08



14	555119.38	2232101.18
15	555106.64	2232083.42
1	555102.32	2232087.3
59:18:0350101:1369, площадь 1488 кв.м		
1	555171.48	2232116.34
2	555160.26	2232121.14
3	555155.12	2232121.76
4	555155.42	2232123.28
5	555152.86	2232124.16
6	555156.12	2232137.12
7	555136.08	2232142.3
8	555132.9	2232142
9	555125.8	2232126.92
10	555125.9	2232118.94
11	555126.3	2232116.3
12	555127.96	2232113.12
13	555129.86	2232112.04
14	555137.82	2232106.28
15	555131.64	2232097.28
16	555148.6	2232084.42
17	555163.4	2232104.04
1	555171.48	2232116.34
59:18:0350101:323, площадь 1009 кв.м		
1	555187.32	2232089.16
2	555195.78	2232098.82
3	555187.86	2232104.54
4	555177	2232092.74
5	555163.4	2232104.04
6	555148.6	2232084.42
7	555131.16	2232097.64
8	555128.48	2232093.62
9	555133.36	2232090.34
10	555134.16	2232091.54
11	555141.38	2232085.76
12	555151.96	2232077.3
13	555165.54	2232063.86
1	555187.32	2232089.16
59:18:0350101:1150, площадь 301 кв.м		
1	555187.86	2232104.54
2	555182.9	2232109.04
3	555179.18	2232112.06
4	555171.48	2232116.34
5	555163.4	2232104.04
6	555177	2232092.74

1	555187.86	2232104.54
59:18:0350101:86, площадь 2593 кв.м		
1	555265.92	2232038.46
2	555258.2	2232041.7
3	555256.86	2232038.84
4	555252.62	2232040.8
5	555252.98	2232041.6
6	555252.08	2232042.04
7	555248.7	2232035.42
8	555239.42	2232040.94
9	555223.3	2232044.54
10	555208.26	2232046.2
11	555200.44	2232038.82
12	555169.42	2232060.46
13	555165.54	2232063.86
14	555187.32	2232089.16
15	555203.78	2232080.62
16	555239.08	2232062.3
17	555259.18	2232055.16
18	555258.84	2232054.4
19	555254.24	2232044.32
20	555258.5	2232042.36
21	555260.56	2232046.86
22	555259.84	2232047.16
23	555260.04	2232047.6
24	555258.44	2232048.28
25	555260.5	2232052.96
26	555262.1	2232052.3
27	555262.32	2232052.8
28	555271.26	2232048.88
29	555268.8	2232043.24
30	555268.28	2232043.48
1	555265.92	2232038.46
59:18:0350101:1196, площадь 745 кв.м		
1	555169.42	2232060.46
2	555164.96	2232064.36
3	555151.96	2232077.3
4	555141.38	2232085.76
5	555134.16	2232091.54
6	555133.36	2232090.34
7	555128.48	2232093.62
8	555123.14	2232085.12
9	555127.4	2232082.06
10	555156.9	2232048.12



11	555162.04	2232053.16
1	555169.42	2232060.46
59:18:0350101:1163, площадь 2218 кв.м		
1	555144.66	2232035.02
2	555152.88	2232043.78
3	555156.9	2232048.12
4	555127.4	2232082.06
5	555123.14	2232085.12
6	555112.42	2232074.2
7	555100.68	2232062.02
8	555098.04	2232058.22
9	555095.48	2232053.22
10	555094.66	2232047.96
11	555101.42	2232041.4
12	555121.42	2232023.84
13	555126.76	2232018.5
1	555144.66	2232035.02
59:18:0350101:173, площадь 1595 кв.м		
1	555277.94	2232165.44
2	555270.7	2232136.08
3	555265.28	2232138.42
4	555219.46	2232165.5
5	555222.6	2232171.68
6	555231.72	2232189.88
7	555238.3	2232186.54
1	555277.94	2232165.44
59:18:0390101:32, площадь 984 кв.м		
1	555222.6	2232171.68
2	555231.72	2232189.88
3	555235.48	2232197.22
4	555202.54	2232211.28
5	555200.58	2232206.74
6	555195.3	2232194.44
7	555191.98	2232185.78
8	555198.5	2232182.46
1	555222.6	2232171.68
59:18:0390101:4, площадь 1413 кв.м		
1	555235.48	2232197.22
2	555241.8	2232208.5
3	555233.52	2232212.58
4	555244.78	2232238.12
5	555208.84	2232254
6	555207.28	2232250.4
7	555210.96	2232248.66

8	555207.4	2232241.96
9	555212.02	2232240.06
10	555211.7	2232239
11	555208.66	2232229.78
12	555202.54	2232211.28
1	555235.48	2232197.22
59:18:0350101:1436, площадь 1032 кв.м		
1	555270.96	2232206.04
2	555278.96	2232223.22
3	555244.78	2232238.12
4	555233.52	2232212.58
5	555241.8	2232208.5
6	555235.26	2232197.32
7	555231.72	2232189.88
8	555238.3	2232186.54
9	555253.82	2232213.74
1	555270.96	2232206.04
59:18:0350101:1186, площадь 2150 кв.м		
1	555307.34	2232163.68
2	555317.54	2232178.08
3	555302.22	2232187.36
4	555276.98	2232202.6
5	555270.96	2232206.04
6	555253.82	2232213.74
7	555238.3	2232186.54
8	555277.94	2232165.44
9	555283.5	2232162.42
10	555294.02	2232161.44
11	555301.4	2232163.4
1	555307.34	2232163.68
59:18:0350101:1435, площадь 792 кв.м		
1	555302.22	2232187.36
2	555313	2232205.18
3	555313.58	2232206.3
4	555305.06	2232211.78
5	555287.1	2232219.94
6	555278.96	2232223.22
7	555270.96	2232206.04
8	555276.98	2232202.6
1	555302.22	2232187.36
59:18:0350101:1012, площадь 1590 кв.м		
1	555202.54	2232211.28
2	555208.66	2232229.78



3	555181.42	2232242.08
4	555191.82	2232262.26
5	555176.52	2232269.14
6	555165.4	2232245.18
7	555161.66	2232237.12
8	555156.84	2232226.72
9	555155.44	2232223.7
10	555200.58	2232206.74
1	555202.54	2232211.28
59:18:0350101:1392, площадь 888 кв.м		
1	555152.08	2232203.54
2	555156.7	2232214.14
3	555160.18	2232221.92
4	555155.44	2232223.7
5	555156.84	2232226.72
6	555149.4	2232230.8
7	555144.72	2232221
8	555142.54	2232221.98
9	555127.74	2232228.72
10	555114.3	2232234.84
11	555106.14	2232220.62
12	555138.84	2232205.38
13	555148.12	2232205.28
1	555152.08	2232203.54
59:18:0350101:997, площадь 1315 кв.м		
1	555112.72	2232212.98
2	555107.66	2232213.92
3	555093.7	2232186.74
4	555091.88	2232183.18
5	555119	2232168.06
6	555125.68	2232165.86
7	555127.94	2232173.18
8	555139.56	2232198.58
1	555112.72	2232212.98
59:18:0350101:273, площадь 152 кв.м		
1	555108.52	2232149.28
2	555119	2232168.06
3	555125.68	2232165.86
4	555114.24	2232145.78
1	555108.52	2232149.28
59:18:0350101:1183, площадь 1163 кв.м		
1	555152.34	2232154.44
2	555172.04	2232202.52
3	555171.54	2232202.7

4	555161.22	2232206.34
5	555156.22	2232194.66
6	555145.58	2232199.5
7	555144.76	2232197.3
8	555144.02	2232197.04
9	555139.56	2232198.58
10	555127.94	2232173.18
11	555132.26	2232168.76
1	555152.34	2232154.44
59:18:0350101:1182, площадь 1224 кв.м		
1	555191.98	2232185.78
2	555195.3	2232194.44
3	555172.04	2232202.52
4	555154.56	2232159.94
5	555153.92	2232158.2
6	555152.34	2232154.44
7	555175.32	2232146.78
8	555175.66	2232148.12
9	555173.98	2232149.48
1	555191.98	2232185.78
59:18:0350101:1231, площадь 1354 кв.м		
1	555153.96	2232306.34
2	555155.3	2232306.2
3	555159.96	2232320.12
4	555163.16	2232356.66
5	555139	2232360.48
6	555129.44	2232310.74
1	555153.96	2232306.34
59:18:0350101:1136, площадь 1588 кв.м		
1	555153.88	2232302.9
2	555155.3	2232306.2
3	555129.44	2232310.74
4	555139	2232360.48
5	555163.16	2232356.66
6	555161.2	2232363.24
7	555141.44	2232374.94
8	555120.28	2232376.2
9	555115.4	2232353.7
10	555130.3	2232352.72
11	555126.48	2232338.46
12	555117.54	2232337.98
13	555117.98	2232303.44
14	555144.3	2232295.66



1	555153.88	2232302.9
59:18:0350101:1174, площадь 202 кв.м		
1	555168.48	2232297.06
2	555169.76	2232297.12
3	555173.92	2232305.86
4	555167.68	2232309.12
5	555153.74	2232290.8
6	555157.36	2232288.76
7	555163.8	2232286
1	555168.48	2232297.06
59:18:0350101:1011, площадь 664 кв.м		
1	555187.96	2232272.54
2	555197.34	2232295.64
3	555196.06	2232296.24
4	555191.34	2232298.62
5	555185.4	2232301.24
6	555173.92	2232305.86
7	555169.76	2232297.12
8	555168.48	2232297.06
9	555163.8	2232286
10	555163	2232284.14
1	555187.96	2232272.54
59:18:0350101:281, площадь 524 кв.м		
1	555206.56	2232325.96
2	555184.54	2232337
3	555190.34	2232345.28
4	555214.64	2232329.74
5	555227.24	2232322.12
6	555223.42	2232315.92
7	555210.08	2232322.74
8	555199.1	2232301.34
9	555196.06	2232296.24
10	555191.34	2232298.62
1	555206.56	2232325.96
59:18:0350101:108, площадь 808 кв.м		
1	555167.68	2232309.12
2	555173.92	2232305.86
3	555185.4	2232301.24
4	555191.34	2232298.62
5	555206.56	2232325.96
6	555184.54	2232337
1	555167.68	2232309.12
59:18:0350101:1144, площадь 1374 кв.м		
1	555229.22	2232258.36

2	555241.94	2232280.96
3	555199.1	2232301.34
4	555196.06	2232296.24
5	555197.34	2232295.64
6	555187.96	2232272.54
7	555227.48	2232254.64
1	555229.22	2232258.36
59:18:0350101:1143, площадь 1097 кв.м		
1	555241.94	2232280.96
2	555251.86	2232298.94
3	555240.3	2232307.04
4	555223.42	2232315.92
5	555210.08	2232322.74
6	555199.1	2232301.34
1	555241.94	2232280.96
59:18:0350101:1149, площадь 506 кв.м		
1	555251.86	2232298.94
2	555259.58	2232311.38
3	555232.06	2232330.26
4	555230.16	2232327.94
5	555227.24	2232322.12
6	555223.42	2232315.92
7	555240.3	2232307.04
1	555251.86	2232298.94
59:18:0350101:1148, площадь 803 кв.м		
1	555312.24	2232284.62
2	555290.12	2232292.64
3	555267.04	2232306.78
4	555259.58	2232311.38
5	555259.16	2232310.58
6	555251.86	2232298.94
7	555308.22	2232270.4
1	555312.24	2232284.62
59:18:0350101:1140, площадь 985 кв.м		
1	555305.02	2232260.9
2	555309.36	2232269.78
3	555251.86	2232298.94
4	555241.94	2232280.96
1	555305.02	2232260.9
59:18:0350101:1139, площадь 1908 кв.м		
1	555295.1	2232240.76
2	555305.02	2232260.9
3	555241.94	2232280.96



4	555229.22	2232258.36
5	555227.48	2232254.64
6	555230.32	2232253.44
7	555252.16	2232244.94
8	555255.96	2232243.22
9	555266.72	2232242.76
10	555270.16	2232242.74
1	555295.1	2232240.76
59:18:0350101:1396, площадь 2163 кв.м		
1	555327.72	2232209.26
2	555320.72	2232213.7
3	555306.22	2232222.4
4	555300.12	2232226.1
5	555298.7	2232226.9
6	555296.42	2232223.24
7	555288.06	2232228.02
8	555292.7	2232236.14
9	555294.6	2232239.82
10	555312.52	2232276.04
11	555342.18	2232263.28
12	555334.88	2232252.44
13	555343.58	2232242.32
14	555345.4	2232239.08
1	555327.72	2232209.26
59:18:0350101:1417, площадь 647 кв.м		
1	555355.92	2232258.38
2	555358.7	2232248.72
3	555357.64	2232238.92
4	555355.1	2232230.38
5	555350.9	2232232.7
6	555351.64	2232233.44
7	555351.24	2232248.52
8	555342.18	2232263.28
9	555312.52	2232276.04
10	555316.54	2232283.66
11	555336.18	2232280.08
12	555348.08	2232270.14
13	555349.26	2232269.2
1	555355.92	2232258.38
59:18:0350101:1179, площадь 1768 кв.м		
1	554577.36	2231936.52
2	554571.02	2231940.24
3	554554.44	2231955.6

4	554535.96	2231975.02
5	554533.74	2231972.7
6	554516.58	2231950.44
7	554556.16	2231910.2
8	554573.66	2231932.14
1	554577.36	2231936.52
59:18:0350101:1187, площадь 1486 кв.м		
1	554633	2231466.12
2	554642.94	2231516.86
3	554614.36	2231523.24
4	554606.26	2231471.72
5	554632.7	2231464.86
1	554633	2231466.12
59:18:0350101:996, площадь 2217 кв.м		
1	554636.44	2231013.4
2	554636.54	2231094.58
3	554594.5	2231091.96
4	554619.9	2231022.12
5	554621.28	2231019.84
6	554624.44	2231014.36
1	554636.44	2231013.4
59:18:0350101:1110, площадь 1697 кв.м		
1	554636.54	2231094.58
2	554636.24	2231129.62
3	554581.94	2231126.64
4	554594.5	2231091.96
1	554636.54	2231094.58
59:18:0350101:256, площадь 2374 кв.м		
1	554837.94	2231010.94
2	554841.64	2231044.9
3	554845.44	2231048.18
4	554850.24	2231049.54
5	554851.38	2231065.16
6	554851.9	2231083.82
7	554837.16	2231084.5
8	554837.24	2231085.44
9	554827.62	2231086.12
10	554827.56	2231085.42
11	554812.38	2231085.14
12	554810.88	2231023.68
13	554820.48	2231017.58
1	554837.94	2231010.94
59:18:0350101:122, площадь 995 кв.м		



1	554904.08	2231041.36
2	554904.18	2231042.52
3	554903.96	2231045.28
4	554904.64	2231064.28
5	554905.38	2231072.44
6	554905.32	2231074.24
7	554905.08	2231082.14
8	554881.96	2231082.82
9	554881.58	2231077.18
10	554881.02	2231068.44
11	554879.62	2231056.98
12	554878.72	2231041.96
1	554904.08	2231041.36
59:18:0350101:102, площадь 3000 кв.м		
1	554949.5	2231080.9
2	554950.16	2231100.48
3	554950.22	2231101.84
4	554958.2	2231101.66
5	554958.18	2231096.32
6	554960.94	2231096.24
7	554962	2231081.98
8	554971.06	2231083.2
9	554979.06	2231051.44
10	554993.72	2231000.56
11	554993.84	2231000.1
12	554948.4	2230998.06
13	554948.96	2231063.24
14	554949.42	2231071.14
1	554949.5	2231080.9
59:18:0350101:132, площадь 3092 кв.м		
1	555144.08	2231139.74
2	555132.4	2231152.88
3	555118.52	2231167.8
4	555113.36	2231170.36
5	555097.66	2231161.1
6	555095.3	2231159.46
7	555078.78	2231148.88
8	555070	2231141
9	555075.46	2231132.32
10	555081.52	2231122.68
11	555097.44	2231099.04
12	555111.82	2231106.8
13	555150.3	2231132.08
1	555144.08	2231139.74

59:18:0350101:1383, площадь 963 кв.м		
1	555123.1	2231193.28
2	555107.54	2231210.16
3	555072.76	2231189.88
4	555078.1	2231182.06
5	555083.48	2231169.82
1	555123.1	2231193.28
59:18:0350101:32, площадь 2426 кв.м		
1	554969.62	2231186.74
2	554967.2	2231183.2
3	554964.1	2231177.86
4	554961.18	2231172.44
5	554943.1	2231153.38
6	554932.98	2231164.32
7	554923.32	2231175.1
8	554917.3	2231180.7
9	554913.58	2231183.52
10	554907.72	2231186.62
11	554895	2231193.16
12	554900.16	2231202.66
13	554901.3	2231202.12
14	554904.22	2231207.8
15	554904.08	2231208.94
16	554904.9	2231208.82
17	554919.92	2231207.06
18	554921.42	2231207.12
19	554923.34	2231208.5
20	554925.68	2231209.68
21	554935.62	2231216.32
22	554941.4	2231214.88
23	554945.54	2231211
24	554952.86	2231204.52
25	554957.52	2231201.5
26	554959.58	2231199.38
27	554961.84	2231197.86
28	554966.28	2231191.78
1	554969.62	2231186.74
59:18:0350101:283, площадь 1521 кв.м		
1	554888.36	2231180.36
2	554876.12	2231153.78
3	554896.4	2231138.94
4	554902.66	2231146.68
5	554924.62	2231124.62
6	554937.8	2231131.92



7	554940.34	2231134.5
8	554939.9	2231135.34
9	554922.32	2231154.32
10	554919.6	2231157.66
11	554914.18	2231161.88
12	554908.1	2231168.62
13	554902.64	2231172.54
14	554900.86	2231172.78
1	554888.36	2231180.36
59:18:0350101:282, площадь 1195 кв.м		
1	554913.74	2231116.02
2	554917.92	2231119.16
3	554924.62	2231124.62
4	554902.68	2231146.68
5	554896.4	2231138.94
6	554876.12	2231153.78
7	554870.02	2231145.88
8	554892.88	2231108.64
1	554913.74	2231116.02
59:18:0350101:1121, площадь 626 кв.м		
1	554946.44	2231120.3
2	554940.34	2231134.5
3	554937.8	2231131.92
4	554924.62	2231124.62
5	554917.92	2231119.16
6	554913.76	2231116.02
7	554892.9	2231108.64
8	554894.56	2231100.26
9	554905.86	2231102.1
1	554946.44	2231120.3
59:18:0350101:248, площадь 1741 кв.м		
1	554919.92	2231207.06
2	554904.08	2231208.94
3	554904.48	2231210.48
4	554912.06	2231224.52
5	554929.98	2231254.44
6	554936.26	2231250.88
7	554942.7	2231247.46
8	554956.7	2231240.06
9	554958.56	2231238.38
10	554961.72	2231234.36
11	554963.86	2231233.56
12	554969.1	2231232.86
13	554977.54	2231232.98

14	554982.2	2231234.18
15	554982.68	2231226.14
16	554985.02	2231214.66
17	554984.64	2231214.28
18	554983.54	2231212
19	554981.04	2231209.88
20	554971.38	2231217.28
21	554949.38	2231228.56
22	554935.62	2231216.32
23	554930.54	2231212.94
24	554925.68	2231209.68
25	554923.34	2231208.5
26	554921.42	2231207.12
1	554919.92	2231207.06
59:18:0350101:1427, площадь 925 кв.м		
1	554985.72	2231244.84
2	554972.86	2231250.8
3	554938.62	2231268.72
4	554929.98	2231254.44
5	554936.26	2231250.88
6	554942.7	2231247.46
7	554956.7	2231240.06
8	554958.56	2231238.38
9	554961.72	2231234.36
10	554963.86	2231233.56
11	554969.1	2231232.86
12	554977.54	2231232.98
13	554982.2	2231234.18
1	554985.72	2231244.84
59:18:0350101:297, площадь 544 кв.м		
1	554972.22	2231269.7
2	554981.58	2231286.58
3	554974.64	2231290.4
4	554971.22	2231292.36
5	554959.04	2231300.36
6	554958.04	2231301.06
7	554947.74	2231283.72
8	554959.8	2231276.8
1	554972.22	2231269.7
59:18:0350101:1433, площадь 957 кв.м		
1	554991.92	2231258.64
2	554999.42	2231276.7
3	554981.58	2231286.58
4	554974.64	2231290.4



5	554971.22	2231292.36
6	554959.04	2231300.36
7	554958.04	2231301.06
8	554947.74	2231283.72
9	554959.8	2231276.8
10	554972.22	2231269.7
11	554980.38	2231264.56
12	554985.08	2231263.52
1	554991.92	2231258.64
59:18:0350101:186, площадь 824 кв.м		
1	555014.62	2231299
2	555053.1	2231273.26
3	555063.98	2231287.82
4	555051.7	2231295.54
5	555041.14	2231302.86
6	555033.46	2231307.18
7	555024.4	2231311.1
8	555021.7	2231311.6
1	555014.62	2231299
59:18:0350101:38, площадь 933 кв.м		
1	555003.58	2231281.42
2	555011.34	2231296.02
3	555014.62	2231299
4	555053.1	2231273.26
5	555047.8	2231264.04
6	555041.64	2231256.5
7	555030.02	2231264.04
8	555029.3	2231266.98
9	555012.34	2231276.38
1	555003.58	2231281.42
59:18:0350101:39, площадь 210 кв.м		
1	555051.92	2231256.22
2	555057.64	2231265.56
3	555064.5	2231261.48
4	555070.34	2231258.12
5	555066.72	2231252.2
6	555064.16	2231248.24
7	555057.44	2231250.82
8	555055.54	2231247.82
9	555049.1	2231251.66
10	555051.3	2231255.08
1	555051.92	2231256.22
59:18:0350101:160, площадь 1342 кв.м		
1	555018.02	2231221.18

2	555026.24	2231235.12
3	555017.24	2231241.22
4	555005.54	2231248.98
5	554999.84	2231252.96
6	554991.92	2231258.64
7	554985.72	2231244.84
8	554982.2	2231234.18
9	554982.68	2231226.14
10	554985.02	2231214.66
11	554984.98	2231213.74
12	555006.78	2231215.42
13	555013.88	2231213.08
14	555020.36	2231212.28
15	555023.04	2231212.04
16	555023.94	2231219.06
17	555020.86	2231220.34
1	555018.02	2231221.18
59:18:0350101:1193, площадь 622 кв.м		
1	555153.56	2231344.76
2	555153.78	2231344.8
3	555165.52	2231360.54
4	555141.64	2231378.94
5	555129.08	2231360.92
1	555153.56	2231344.76
59:18:0350101:67, площадь 1112 кв.м		
1	555084.58	2231412.9
2	555069.38	2231421.84
3	555068.28	2231420.3
4	555036.96	2231438.68
5	555041.64	2231446.7
6	555046.54	2231454.96
7	555060.28	2231447
8	555093.24	2231427.94
9	555099.5	2231424.6
10	555089.76	2231409.74
1	555084.58	2231412.9
59:18:0350101:72, площадь 884 кв.м		
1	555092.28	2231453.84
2	555110.7	2231485.18
3	555093.1	2231495.64
4	555089.72	2231497.58
5	555086.64	2231492.22
6	555081.4	2231484.56
7	555079.62	2231481.18



8	555077.76	2231478.6
9	555076.58	2231476.5
10	555075.4	2231474.52
11	555074.24	2231472.14
12	555072.8	2231469.1
13	555075.48	2231467.72
14	555076.26	2231467.2
15	555074.88	2231464.24
1	555092.28	2231453.84
59:18:0350101:294, площадь 882 кв.м		
1	555130.64	2231383.94
2	555119.32	2231367.48
3	555118.62	2231367.98
4	555118.02	2231368.4
5	555113.56	2231371.58
6	555107.48	2231375.82
7	555086.58	2231390.5
8	555081.36	2231394.18
9	555091.24	2231408.58
10	555112.18	2231396.18
11	555129.76	2231384.52
1	555130.64	2231383.94
59:18:0350101:1114, площадь 861 кв.м		
1	555086.82	2231338.14
2	555091.98	2231344.28
3	555092.44	2231345
4	555078.5	2231352.02
5	555046.48	2231368.14
6	555036.98	2231350.88
7	555051.66	2231342.26
8	555066.34	2231339.04
1	555086.82	2231338.14
59:18:0350101:303, площадь 2016 кв.м		
1	555197.78	2231345.54
2	555199.42	2231342.5
3	555210.22	2231369.78
4	555239.12	2231364.42
5	555244.14	2231384.6
6	555211.98	2231392.6
7	555213	2231399.84
8	555203.06	2231401.56
9	555196.86	2231402.2
10	555196.3	2231402.22
11	555196.22	2231400.44

12	555192.18	2231400.64
13	555192.02	2231402.02
14	555187.7	2231402.04
15	555187.54	2231371.8
16	555179.04	2231373.32
17	555175.62	2231368.08
18	555177.36	2231365.26
19	555178.08	2231362.42
20	555178.86	2231358.24
21	555179.3	2231353.76
22	555181.34	2231353.94
23	555183.98	2231352.8
24	555184.94	2231350.7
25	555186.84	2231352.86
26	555189.6	2231351.36
27	555193.12	2231350.02
1	555197.78	2231345.54
59:18:0350101:302, площадь 1727 кв.м		
1	555245.96	2231340.42
2	555235.36	2231341.8
3	555233.96	2231339.88
4	555232.46	2231337.56
5	555231.2	2231335.46
6	555229.84	2231333.48
7	555227.62	2231333.2
8	555225.2	2231332.8
9	555222.9	2231333.18
10	555220.76	2231333.08
11	555218.86	2231331.88
12	555216.62	2231331.06
13	555214.08	2231331.46
14	555208.1	2231335.24
15	555206.04	2231336.68
16	555205	2231338.82
17	555203.26	2231340.18
18	555201.08	2231340.9
19	555199.42	2231342.5
20	555210.22	2231369.78
21	555239.12	2231364.42
22	555244.14	2231384.6
23	555250.54	2231383.02
24	555259.7	2231380.74
25	555254.24	2231358.88
26	555251.94	2231351.72



1	555245.96	2231340.42
59:18:0350101:268, площадь 1875 кв.м		
1	555157.22	2231554.2
2	555131.44	2231521.54
3	555120.3	2231508.88
4	555116.62	2231511.72
5	555113.64	2231508.52
6	555094.14	2231520.38
7	555100.86	2231529.96
8	555105.7	2231535.74
9	555118.28	2231549.52
10	555130.9	2231570.1
11	555136.64	2231575.42
1	555157.22	2231554.2
59:18:0350101:306, площадь 2029 кв.м		
1	555105.7	2231535.74
2	555118.28	2231549.52
3	555130.9	2231570.1
4	555132.9	2231573.1
5	555105.82	2231595.66
6	555100.08	2231587.28
7	555086.94	2231567.5
8	555084.98	2231563.8
9	555082.88	2231555.58
10	555082.72	2231553.28
11	555083.32	2231547.9
12	555084.92	2231539.5
13	555084.66	2231535.58
14	555081.86	2231527.88
15	555094.14	2231520.38
16	555100.86	2231529.96
1	555105.7	2231535.74
59:18:0350101:1222, площадь 1720 кв.м		
1	555073.72	2231579.8
2	555067.4	2231574.06
3	555064.22	2231567.98
4	555072.9	2231561.8
5	555060.2	2231539.7
6	555037.04	2231553.14
7	555042.5	2231563.04
8	555046.54	2231569.74
9	555054.62	2231585.54
10	555057.52	2231592.28
11	555068.18	2231617.04

12	555072.46	2231625.16
13	555085.24	2231617.58
14	555082.6	2231609.36
15	555084.14	2231602.1
16	555080.96	2231593.16
17	555079.28	2231588.26
1	555073.72	2231579.8
59:18:0350101:184, площадь 1480 кв.м		
1	555022.28	2231574.42
2	555027.42	2231583.34
3	555028.82	2231584.38
4	555038.34	2231602.14
5	555049.02	2231622.62
6	555031.28	2231633.82
7	555026.42	2231626.8
8	555018.32	2231613.52
9	555019.22	2231613.12
10	554997.32	2231576.14
11	555012.82	2231567.18
12	555016.12	2231565.42
13	555017.66	2231567.84
1	555022.28	2231574.42
59:18:0350101:1221, площадь 855 кв.м		
1	555018.32	2231613.52
2	555022.46	2231620.4
3	555026.62	2231627.2
4	555030.92	2231634.04
5	555037.82	2231645.04
6	555017.86	2231658.16
7	555000.84	2231624.82
8	555000.06	2231622.18
1	555018.32	2231613.52
59:18:0350101:1147, площадь 549 кв.м		
1	554990.76	2231613.68
2	554996.62	2231623.9
3	554988.08	2231628.04
4	554984.12	2231623.2
5	554982.2	2231621.62
6	554974.98	2231615.56
7	554962.9	2231595.6
8	554976.04	2231588.3
1	554990.76	2231613.68
59:18:0350101:1423, площадь 1002 кв.м		
1	554913.24	2231615.22



2	554913.3	2231615.64
3	554935.38	2231650.6
4	554916.54	2231665.5
5	554903.24	2231643.44
6	554894.38	2231626.62
1	554913.24	2231615.22
59:18:0350101:1425, площадь 782 кв.м		
1	554935.38	2231650.6
2	554954.94	2231681.64
3	554955.92	2231683.1
4	554940.18	2231691.58
5	554927.7	2231679.14
6	554916.3	2231665.7
1	554935.38	2231650.6
59:18:0350101:155, площадь 978 кв.м		
1	554968.68	2231457.24
2	554978.8	2231473.74
3	554933.62	2231499.82
4	554924.04	2231484.46
5	554930.28	2231480.66
1	554968.68	2231457.24
59:18:0350101:1362, площадь 1114 кв.м		
1	554987.62	2231489.42
2	554999.28	2231508.06
3	554984.8	2231515.8
4	554982.5	2231517.04
5	554981.58	2231515.36
6	554979.76	2231516.32
7	554980.6	2231517.76
8	554966.78	2231525.58
9	554952.76	2231533.54
10	554951.92	2231533.54
11	554942.08	2231515.88
12	554955.4	2231508
13	554966.78	2231501.9
14	554974.22	2231497.5
15	554987.42	2231489.66
1	554987.62	2231489.42
59:18:0350101:308, площадь 1623 кв.м		
1	554999.28	2231508.06
2	555001.16	2231511.1
3	555010.18	2231526.26
4	555019.56	2231540.88
5	555021.06	2231546.58

6	555005.98	2231556
7	554991.06	2231562.06
8	554981.46	2231548.22
9	554977.08	2231542.1
10	554966.78	2231525.58
11	554980.6	2231517.76
12	554979.76	2231516.32
13	554981.58	2231515.36
14	554982.5	2231517.04
15	554984.8	2231515.8
1	554999.28	2231508.06
59:18:0350101:194, площадь 1151 кв.м		
1	555002.8	2231411.32
2	555014.34	2231430.3
3	554968.68	2231457.24
4	554959.12	2231443.66
5	554957.06	2231440.52
6	554967.82	2231433.38
7	554970.3	2231431.74
8	554978.74	2231425.94
9	554979.88	2231425.8
10	554983.64	2231423.38
1	555002.8	2231411.32
59:18:0350101:244, площадь 1656 кв.м		
1	554921.52	2231352.4
2	554887.9	2231372.82
3	554893.2	2231382.74
4	554895.54	2231381.68
5	554908.04	2231407.44
6	554910.98	2231412.24
7	554940.34	2231394.26
1	554921.52	2231352.4
59:18:0350101:1428, площадь 761 кв.м		
1	554891.2	2231459.86
2	554900.72	2231475.08
3	554899.86	2231475.7
4	554871.9	2231494.66
5	554869.68	2231495.96
6	554868.62	2231494.2
7	554866.76	2231494.72
8	554856.9	2231479.56
9	554873.44	2231470
10	554878.7	2231467.08
11	554885.3	2231463.28



1	554891.2	2231459.86
59:18:0350101:271, площадь 865 кв.м		
1	554904.58	2231495.9
2	554911.08	2231492.1
3	554904.84	2231481.8
4	554903.88	2231482.36
5	554899.86	2231475.7
6	554871.9	2231494.66
7	554869.68	2231495.96
8	554868.62	2231494.2
9	554866.76	2231494.72
10	554860.96	2231497.68
11	554872.42	2231515.56
12	554891.06	2231504.08
1	554904.58	2231495.9
59:18:0350101:223, площадь 885 кв.м		
1	554920.62	2231509.8
2	554911.08	2231492.1
3	554904.58	2231495.9
4	554891.06	2231504.08
5	554872.42	2231515.56
6	554881.68	2231532
7	554906.02	2231518.32
1	554920.62	2231509.8
59:18:0350101:1238, площадь 1801 кв.м		
1	554814.5	2231418.5
2	554819.24	2231416.54
3	554820.26	2231416.08
4	554831.62	2231434.38
5	554846.3	2231455.86
6	554842.48	2231458.42
7	554820.4	2231471.36
8	554816.12	2231473.06
9	554809.4	2231473.18
10	554802.16	2231472.34
11	554796.34	2231470.1
12	554790.96	2231465.7
13	554782.3	2231457.02
14	554800.42	2231445.54
15	554804.34	2231442.16
16	554810.34	2231432.86
17	554813.56	2231424.8
1	554814.5	2231418.5
59:18:0350101:275, площадь 1480 кв.м		

1	554793.14	2231383.28
2	554803.24	2231400.14
3	554807.64	2231407.72
4	554794.22	2231419.16
5	554793.56	2231419.22
6	554784.14	2231428.36
7	554775.58	2231434.06
8	554771.42	2231436.78
9	554770	2231437.7
10	554754.06	2231413.58
11	554769.22	2231401.08
12	554769.14	2231397.44
1	554793.14	2231383.28
59:18:0350101:1157, площадь 1030 кв.м		
1	554842.58	2231377.14
2	554854.3	2231396.78
3	554838.42	2231405.86
4	554834.26	2231408.34
5	554820.04	2231416.2
6	554819.24	2231416.54
7	554814.5	2231418.5
8	554807.64	2231407.72
9	554803.24	2231400.14
10	554812.26	2231395.2
11	554815	2231393.26
12	554830.28	2231384.12
13	554837.32	2231380.04
1	554842.58	2231377.14
59:18:0350101:1416, площадь 903 кв.м		
1	554832.38	2231360.52
2	554842.58	2231377.14
3	554837.32	2231380.04
4	554830.28	2231384.12
5	554815	2231393.26
6	554812.26	2231395.2
7	554803.24	2231400.14
8	554799.78	2231394.96
9	554793.14	2231383.28
10	554798.86	2231379.36
1	554832.38	2231360.52
59:18:0350101:49, площадь 1549 кв.м		
1	554775.68	2231368.3
2	554788.6	2231360.88
3	554810.66	2231350.42



4	554822.22	2231343.42
5	554832.38	2231360.52
6	554798.86	2231379.36
7	554793.14	2231383.28
8	554769.14	2231397.44
9	554758.44	2231381.48
10	554755.92	2231379.12
1	554775.68	2231368.3
59:18:0350101:995, площадь 1659 кв.м		
1	554746.04	2231371
2	554755.92	2231379.12
3	554758.44	2231381.48
4	554769.14	2231397.44
5	554769.22	2231401.08
6	554759.52	2231409.52
7	554755.84	2231412.58
8	554755.44	2231412.88
9	554754.04	2231414
10	554752.92	2231415.04
11	554743.4	2231410.78
12	554725.18	2231402.28
13	554702.48	2231396.34
14	554729.5	2231372.42
15	554736.3	2231372.3
16	554742.22	2231370.32
1	554746.04	2231371
59:18:0350101:1404, площадь 1416 кв.м		
1	554810.66	2231350.42
2	554822.22	2231343.42
3	554812.44	2231326.16
4	554802.86	2231331.64
5	554797.08	2231334.56
6	554791.42	2231337.82
7	554789.58	2231340.1
8	554766.04	2231354.18
9	554743.9	2231367.44
10	554742.22	2231370.32
11	554746.04	2231371
12	554755.92	2231379.12
13	554758.16	2231377.92
14	554775.68	2231368.3
15	554788.6	2231360.88
1	554810.66	2231350.42
59:18:0350101:27, площадь 1000 кв.м		

1	554822.22	2231343.42
2	554812.44	2231326.16
3	554802.86	2231331.64
4	554797.08	2231334.56
5	554791.42	2231337.82
6	554789.58	2231340.1
7	554766.04	2231354.18
8	554775.68	2231368.3
9	554788.6	2231360.88
10	554810.66	2231350.42
1	554822.22	2231343.42
59:18:0350101:253, площадь 1994 кв.м		
1	554812.44	2231326.16
2	554802.86	2231331.64
3	554797.08	2231334.56
4	554791.42	2231337.82
5	554789.58	2231340.1
6	554766.04	2231354.18
7	554743.9	2231367.44
8	554742.22	2231370.32
9	554736.3	2231372.3
10	554729.5	2231372.42
11	554726.14	2231367.8
12	554720	2231359.02
13	554759.7	2231331.72
14	554767.12	2231326.94
15	554790.54	2231316.64
16	554797	2231312.74
17	554802.2	2231309.06
1	554812.44	2231326.16
59:18:0350101:57, площадь 2164 кв.м		
1	554802.2	2231309.06
2	554791.94	2231292.64
3	554791.62	2231292.82
4	554789.52	2231289.16
5	554776.78	2231296.8
6	554761.54	2231304.7
7	554759.86	2231304.56
8	554743.76	2231315.26
9	554708.7	2231342.6
10	554720	2231359.02
11	554759.7	2231331.72
12	554767.12	2231326.94
13	554790.54	2231316.64



14	554797	2231312.74
1	554802.2	2231309.06
59:18:0350101:202, площадь 600 кв.м		
1	555338.48	2232192.5
2	555313	2232205.18
3	555302.22	2232187.36
4	555317.54	2232178.08
5	555319.04	2232177.04
6	555324.66	2232173.76
7	555335.96	2232189.1
1	555338.48	2232192.5
59:18:0350101:171, площадь 876 кв.м		
1	554811.16	2231116.58
2	554810.8	2231123.76
3	554810	2231131.74
4	554808.94	2231139.72
5	554807.14	2231148.74
6	554802.7	2231156.62
7	554780.48	2231151.56
8	554781.9	2231146.48
9	554786.1	2231144.7
10	554786.28	2231141.4
11	554787.7	2231129.5
12	554789.42	2231115.52
1	554811.16	2231116.58
59:18:0350101:1415, площадь 1184 кв.м		
1	554811.16	2231116.58
2	554810.8	2231123.76
3	554810	2231131.74
4	554808.94	2231139.72
5	554807.14	2231148.74
6	554802.7	2231156.62
7	554795.12	2231171.6
8	554777.32	2231163.98
9	554780.48	2231151.56
10	554781.9	2231146.48
11	554786.1	2231144.7
12	554786.28	2231141.4
13	554787.7	2231129.5
14	554789.42	2231115.52
1	554811.16	2231116.58
59:18:0350101:991, площадь 1088 кв.м		
1	554846.48	2231138.04
2	554852.12	2231145.78

3	554858.36	2231154.44
4	554850.02	2231161
5	554849.62	2231160.28
6	554843.78	2231164.8
7	554835	2231170.16
8	554831.46	2231173.14
9	554818.82	2231183.78
10	554818.06	2231184.38
11	554806.28	2231177.96
12	554817.14	2231162.66
13	554827.78	2231148.28
14	554830.58	2231144.26
15	554843.44	2231133.62
16	554846.66	2231137.74
1	554846.48	2231138.04
59:18:0350101:992, площадь 39 кв.м		
1	554865.24	2231127.04
2	554859.14	2231132.88
3	554856	2231129.7
4	554861.94	2231123.72
1	554865.24	2231127.04
59:18:0350101:304, площадь 982 кв.м		
1	554858.36	2231154.44
2	554868.1	2231167.52
3	554856.48	2231177.46
4	554855.04	2231178.8
5	554853.02	2231180.32
6	554853.56	2231180.96
7	554853.24	2231181.8
8	554851.5	2231185.5
9	554849.58	2231188.8
10	554845.92	2231192.38
11	554843.76	2231195.74
12	554843.12	2231196.8
13	554839.24	2231200.54
14	554818.06	2231184.38
15	554824.72	2231178.76
16	554835	2231170.16
17	554843.78	2231164.8
18	554849.62	2231160.28
19	554850.02	2231161
1	554858.36	2231154.44
59:18:0350101:89, площадь 1225 кв.м		
1	555012.6	2232000.76



2	555046.52	2231974.22
3	555028.66	2231952.46
4	555009.72	2231966.66
5	555009.5	2231968.32
6	555009.02	2231968.72
7	555001.18	2231976.34
8	555001.4	2231976.54
9	554994.42	2231983.44
1	555012.6	2232000.76
59:18:0350101:330, площадь 287 кв.м		
1	554862.66	2231599.1
2	554877.56	2231619.64
3	554868.06	2231626.44
4	554862.78	2231618.68
5	554853.72	2231605.02
1	554862.66	2231599.1
59:18:0350101:16, площадь 876 кв.м		
1	555091.28	2232015.14
2	555105.66	2231991.82
3	555109.84	2231985.2
4	555112.24	2231981.38
5	555119.52	2231985.3
6	555122.88	2231987.4
7	555124.34	2231988.72
8	555125.28	2231989.88
9	555126.24	2231993.12
10	555126	2231997.12
11	555125.28	2232000.86
12	555124.52	2232004.16
13	555122.68	2232008.46
14	555121.28	2232011.36
15	555120.08	2232012.74
16	555118.88	2232014.34
17	555103.54	2232027.28
1	555091.28	2232015.14
59:18:0350101:187, площадь 1622 кв.м		
1	555301.64	2232122.14
2	555300.5	2232123.26
3	555299.94	2232123.44
4	555274.96	2232127.5
5	555275	2232127.74
6	555274.44	2232127.74
7	555271.9	2232119.6
8	555270.7	2232114.9

9	555271.92	2232111.88
10	555271.38	2232109.06
11	555265.46	2232109.46
12	555264.5	2232112.1
13	555259.9	2232107.28
14	555258.1	2232103.58
15	555257.54	2232103.84
16	555252.82	2232096.96
17	555247.62	2232088.26
18	555256.72	2232084.92
19	555269.86	2232081.5
20	555283.6	2232079.94
21	555289.52	2232079.74
22	555292.56	2232079.4
23	555296.02	2232086.94
24	555296.56	2232094.52
25	555295.38	2232101
1	555301.64	2232122.14
59:18:0350101:1420, площадь 1601 кв.м		
1	555244.24	2232075.96
2	555247.62	2232088.26
3	555241.38	2232091.38
4	555237.66	2232093.34
5	555239.7	2232096.82
6	555229	2232103.16
7	555231.36	2232108.34
8	555232.5	2232111.04
9	555234.58	2232115.68
10	555238.56	2232124.74
11	555235.6	2232126.28
12	555225.9	2232130.08
13	555214.96	2232131.84
14	555206.18	2232132.82
15	555191.82	2232115.06
16	555194.18	2232106.26
17	555201	2232101.34
1	555244.24	2232075.96
59:18:0350101:279, площадь 681 кв.м		
1	555028.66	2231952.46
2	555046.52	2231974.22
3	555047.52	2231975.34
4	555066.74	2231953.7
5	555047.82	2231939.42
6	555042.86	2231943.32



7	555038.3	2231947
8	555037.62	2231946.16
9	555035.48	2231947.52
1	555028.66	2231952.46
59:18:0350101:265, площадь 1078 кв.м		
1	555299.94	2232123.44
2	555302.24	2232127.4
3	555304.72	2232128.92
4	555308.4	2232135.38
5	555311.64	2232136.6
6	555319.8	2232147.96
7	555320.82	2232156.38
8	555311.14	2232156.06
9	555306.68	2232156.12
10	555303.5	2232156.14
11	555301.44	2232156.1
12	555299.14	2232155.94
13	555296.98	2232155.9
14	555294.82	2232155.96
15	555290	2232156
16	555287.88	2232156.02
17	555286.38	2232156.74
18	555282.22	2232154.66
19	555277.3	2232139.02
20	555274.44	2232127.74
21	555275	2232127.74
22	555274.96	2232127.5
1	555299.94	2232123.44
59:18:0350101:127, площадь 1376 кв.м		
1	555121.06	2231354.86
2	555124.2	2231352.76
3	555117.32	2231343.14
4	555114.66	2231339.46
5	555111.46	2231342
6	555113.92	2231345.18
7	555114.92	2231346.36
8	555119.2	2231352.66
1	555121.06	2231354.86
9	555081.36	2231394.18
10	555086.58	2231390.5
11	555107.48	2231375.82
12	555113.56	2231371.58
13	555118.62	2231367.98

14	555119.32	2231367.48
15	555106.92	2231350.18
16	555103.46	2231346.4
17	555096.8	2231342.8
18	555092.44	2231345
19	555078.5	2231352.02
20	555084.1	2231365.9
21	555073.52	2231373.08
22	555069.46	2231375.84
23	555079.9	2231391.94
9	555081.36	2231394.18
59:18:0350101:976, площадь 1919 кв.м		
1	555168.06	2231380.82
2	555171.9	2231377.9
3	555170.38	2231375.76
4	555166.58	2231378.68
5	555168.02	2231380.7
1	555168.06	2231380.82
6	555150.18	2231392.74
7	555153.92	2231390
8	555152.18	2231387.66
9	555148.46	2231390.28
6	555150.18	2231392.74
10	555110.68	2231441.7
11	555131.64	2231429.04
12	555135.24	2231426.7
13	555153.88	2231413.6
14	555141.7	2231399.02
15	555130.64	2231383.94
16	555129.76	2231384.52
17	555112.18	2231396.18
18	555091.24	2231408.58
19	555089.76	2231409.74
20	555099.5	2231424.6
10	555110.68	2231441.7
59:18:0350101:1192, площадь 1040 кв.м		
1	554843.92	2231555.98
2	554881.68	2231532
3	554872.42	2231515.56
4	554871.7	2231516
5	554841.2	2231535.5
6	554834.7	2231539.62



1	554843.92	2231555.98
7	554824.96	2231567.04
8	554835.26	2231561.22
9	554826.66	2231545.98
10	554817.1	2231551.56
7	554824.96	2231567.04
ЗУ18, площадь 709 кв.м		
1	555043.66	2232160.98
2	555038.62	2232154.04
3	555024.22	2232165.86
4	555022.76	2232164.2
5	555021.28	2232165.56
6	555018	2232161.84
7	555016.68	2232162.98
8	554993.04	2232184.28
9	555005.06	2232195.96
10	555013.48	2232186.94
1	555043.66	2232160.98
ЗУ19, площадь 1155 кв.м		
1	555007.48	2232000.6
2	555025.08	2232020.86
3	555013.76	2232031.62
4	554992.66	2232053.86
5	554976.32	2232036.18
6	554986.32	2232026.12
7	554991.16	2232019.94
1	555007.48	2232000.6
ЗУ20, площадь 881 кв.м		
1	554955.04	2231943.96
2	554959.34	2231949.46
3	554961.14	2231952.38
4	554962.44	2231955.76
5	554962.86	2231959.1
6	554962.12	2231962.62
7	554954.78	2231972.5
8	554953.92	2231973.26
9	554951.16	2231976.82
10	554946.78	2231981.88
11	554937.72	2231991.92
12	554935.7	2231990.08
13	554934.8	2231991.12
14	554922.28	2231978.5
15	554931.22	2231968.98

1	554955.04	2231943.96
ЗУ21, площадь 1033 кв.м		
1	554896.28	2231952.64
2	554883.06	2231939.7
3	554883.78	2231938.98
4	554901.18	2231920.58
5	554916.34	2231902.82
6	554916.92	2231902.6
7	554921.68	2231900.5
8	554932.98	2231912.04
9	554924.46	2231921.36
10	554926.04	2231922.52
1	554896.28	2231952.64
ЗУ24, площадь 1424 кв.м		
1	554847.88	2232064
2	554871.24	2232086.78
3	554845.38	2232114.44
4	554814.22	2232097.92
1	554847.88	2232064
ЗУ25, площадь 1702 кв.м		
1	554953.58	2232166.26
2	554971	2232182.84
3	554975.02	2232186.72
4	554979.36	2232190.94
5	554979.28	2232192.04
6	554995.86	2232206.5
7	554994.3	2232208.26
8	554986.42	2232218.84
9	554983.26	2232222.22
10	554973.24	2232230.8
11	554960.38	2232214.38
12	554952.24	2232205.52
13	554950.3	2232203.34
14	554949.16	2232202.06
15	554938.2	2232184.02
1	554953.58	2232166.26
ЗУ26, площадь 1142 кв.м		
1	555012.6	2232000.76
2	555027.58	2232014.56
3	555042.28	2231998.68
4	555044.88	2232000.84
5	555045.12	2232005.66
6	555051.84	2232013.8
7	555071.34	2231995.96



8	555064.5	2231990.72
9	555055.16	2231983.96
10	555046.52	2231974.22
1	555012.6	2232000.76
ЗУ27, площадь 1048 кв.м		
1	554770	2231437.7
2	554782.3	2231457.02
3	554800.42	2231445.54
4	554804.34	2231442.16
5	554810.34	2231432.86
6	554813.56	2231424.8
7	554814.5	2231418.5
8	554807.64	2231407.72
9	554794.22	2231419.16
10	554793.56	2231419.22
11	554784.14	2231428.36
1	554770	2231437.7
ЗУ28, площадь 901 кв.м		
1	554825.94	2231478.14
2	554843.78	2231507.28
3	554860.96	2231497.68
4	554866.76	2231494.72
5	554856.9	2231479.56
6	554848.26	2231464.36
1	554825.94	2231478.14
ЗУ29, площадь 850 кв.м		
1	554892.12	2231547.08
2	554899.48	2231559
3	554904.28	2231565.38
4	554906.66	2231563.82
5	554908.42	2231562.26
6	554911.2	2231560.84
7	554909.42	2231558.02
8	554910.46	2231557.34
9	554913.68	2231556.68
10	554920.5	2231552.5
11	554923.72	2231550.62
12	554927.8	2231547.66
13	554938.48	2231540.94
14	554937.08	2231538.68
15	554929.56	2231524.04
16	554911.88	2231534.56
17	554902.46	2231541.36
1	554892.12	2231547.08

ЗУ30, площадь 515 кв.м		
1	554923.72	2231550.62
2	554939.36	2231575.8
3	554946.34	2231571.42
4	554945.42	2231569.98
5	554953.44	2231564.44
6	554938.48	2231540.94
7	554927.8	2231547.66
1	554923.72	2231550.62
ЗУ31, площадь 925 кв.м		
1	555179.04	2231373.32
2	555172	2231377.94
3	555171.9	2231377.9
4	555168.06	2231380.82
5	555149	2231394.24
6	555153.68	2231400.7
7	555155.28	2231399.52
8	555159	2231404.94
9	555161.6	2231402.92
10	555166.04	2231408.92
11	555168.72	2231412.44
12	555187.7	2231402.04
13	555187.54	2231371.8
1	555179.04	2231373.32
ЗУ32, площадь 906 кв.м		
1	555032.54	2231492.22
2	555021.48	2231498.66
3	555013.52	2231504.04
4	555035.96	2231538.66
5	555054.04	2231526.58
1	555032.54	2231492.22
ЗУ33, площадь 991 кв.м		
1	554987.62	2231489.42
2	555034.5	2231461.56
3	555023.88	2231445.44
4	555003.42	2231458.88
5	554978.8	2231473.74
1	554987.62	2231489.42
ЗУ34, площадь 1381 кв.м		
1	555034.5	2231461.56
2	555047.54	2231482.3
3	555032.54	2231492.22
4	555021.48	2231498.66
5	555013.52	2231504.04



6	555001.16	2231511.1
7	554999.28	2231508.06
8	554987.62	2231489.42
1	555034.5	2231461.56
ЗУ36, площадь 1085 кв.м		
1	555018.02	2231405.8
2	555027.8	2231422.54
3	555079.9	2231391.94
4	555069.36	2231375.92
5	555050.68	2231388.44
6	555046.22	2231392.48
1	555018.02	2231405.8
ЗУ37, площадь 1327 кв.м		
1	555135.24	2231426.7
2	555110.68	2231441.7
3	555106.8	2231444.28
4	555105.24	2231445.66
5	555123.94	2231476.88
6	555155.32	2231456.56
1	555135.24	2231426.7
ЗУ38, площадь 539 кв.м		
1	555063.98	2231287.82
2	555069.2	2231295.06
3	555071.08	2231297.48
4	555074.34	2231302.2
5	555076.24	2231304.76
6	555077.8	2231306.94
7	555082.34	2231313.66
8	555080.54	2231316.16
9	555078.44	2231317.86
10	555075.04	2231320.38
11	555071.68	2231322.44
12	555068.18	2231324.56
13	555051.7	2231295.54
1	555063.98	2231287.82
ЗУ39, площадь 1000 кв.м		
1	555024.4	2231311.1
2	555030.78	2231324.38
3	555034.62	2231324.24
4	555042.78	2231338.72
5	555053.66	2231333.54
6	555068.18	2231324.56
7	555051.7	2231295.54
8	555041.14	2231302.86

9	555033.46	2231307.18
1	555024.4	2231311.1
ЗУ40, площадь 858 кв.м		
1	554938.62	2231268.72
2	554947.74	2231283.72
3	554972.22	2231269.7
4	554980.38	2231264.56
5	554985.08	2231263.52
6	554991.92	2231258.64
7	554985.72	2231244.84
8	554972.86	2231250.8
1	554938.62	2231268.72
ЗУ41, площадь 1078 кв.м		
1	554966.6	2231315.96
2	554975.6	2231331.74
3	555021.7	2231311.6
4	555014.62	2231299
5	555011.44	2231296.18
6	555007.58	2231290.48
1	554966.6	2231315.96
ЗУ42, площадь 1178 кв.м		
1	554762.34	2231113.9
2	554761.48	2231120
3	554760.9	2231128.14
4	554757.08	2231155.94
5	554738.34	2231147.64
6	554737.76	2231132.84
7	554727.04	2231128.54
8	554725.06	2231110.36
9	554750.6	2231106.82
10	554750.78	2231108.3
11	554751.84	2231108.32
12	554751.5	2231113.24
1	554762.34	2231113.9
ЗУ43, площадь 1071 кв.м		
1	554762.34	2231113.9
2	554784.68	2231115.32
3	554783.88	2231133.1
4	554783.14	2231141.46
5	554781.9	2231146.48
6	554780.48	2231151.56
7	554777.32	2231163.98
8	554759.4	2231158.5
9	554756.82	2231157.72



10	554757.08	2231155.94
11	554760.9	2231128.14
12	554761.48	2231120
1	554762.34	2231113.9
ЗУ44, площадь 1637 кв.м		
1	554755.16	2231221.12
2	554770.48	2231229.16
3	554780.7	2231214.98
4	554792.32	2231200.4
5	554800.44	2231188.5
6	554806.28	2231177.96
7	554795.12	2231171.6
8	554777.32	2231163.98
9	554768.32	2231184.02
10	554766.16	2231189.46
11	554762.4	2231188.42
12	554760.38	2231195.3
13	554763.84	2231196.54
14	554759.48	2231209.98
1	554755.16	2231221.12
ЗУ45, площадь 1439 кв.м		
1	555018.36	2231017.42
2	555036.58	2231035.44
3	555003.6	2231090
4	555000.92	2231095.44
5	554986.92	2231089.78
6	554995.24	2231071.1
1	555018.36	2231017.42
ЗУ46, площадь 185 кв.м		
1	554794.98	2232013.62
2	554802.06	2232020.16
3	554797.42	2232025.04
4	554795.88	2232023.62
5	554784.54	2232036.4
6	554779.34	2232031.88
1	554794.98	2232013.62
ЗУ47, площадь 503 кв.м		
1	554950.2	2231402.42
2	554967.82	2231433.38
3	554957.06	2231440.52
4	554947.58	2231426.02
5	554937.22	2231410.32
1	554950.2	2231402.42
ЗУ48, площадь 611 кв.м		

1	555013.52	2231504.04
2	555035.96	2231538.66
3	555021.06	2231546.58
4	555019.56	2231540.88
5	555010.18	2231526.26
6	555001.16	2231511.1
1	555013.52	2231504.04
ЗУ49, площадь 563 кв.м		
1	555105.24	2231445.66
2	555092.28	2231453.84
3	555110.7	2231485.18
4	555123.94	2231476.88
1	555105.24	2231445.66
ЗУ61, площадь 300 кв.м		
1	555044.84	2231820.12
2	555046.28	2231820.16
3	555046.46	2231829.84
4	555046.38	2231834.96
5	555045.16	2231838.22
6	555040.24	2231842.3
7	555037.56	2231844.04
8	555036.1	2231844.54
9	555038.72	2231811.24
10	555030.74	2231811.66
11	555029.84	2231807.98
12	555029.16	2231806.44
13	555034.88	2231804.46
14	555035.96	2231806.4
15	555039.48	2231805.82
16	555043.52	2231814.02
17	555042.64	2231814.38
1	555044.84	2231820.12
ЗУ62, площадь 674 кв.м		
1	555018.78	2231892.6
2	555023.52	2231895.82
3	555026.02	2231897.5
4	555026.02	2231899.8
5	555021.76	2231905.6
6	555020.04	2231909.4
7	555016.26	2231919.56
8	555013.6	2231920.74
9	555011.3	2231922.42
10	554998.8	2231905.58
11	554990.9	2231893.78



12	554992.7	2231889.84
13	555013.5	2231889
1	555018.78	2231892.6
ЗУ63, площадь 54 кв.м		
1	555308.4	2232135.38
2	555308.76	2232135.32
3	555310.46	2232135.4
4	555312.3	2232136.06
5	555313.88	2232137.92
6	555315.42	2232139.34
7	555318.56	2232141.74
8	555320.8	2232144.16
9	555321.88	2232145.94
10	555322.64	2232147.8
11	555322.88	2232149.94
12	555323.14	2232153.86
13	555321.22	2232156.26
14	555320.82	2232156.38
15	555319.8	2232147.96
16	555311.64	2232136.6
17	555308.4	2232135.38
1	555308.4	2232135.38
ЗУ59, площадь 133 кв.м		
1	554535.96	2231975.02
2	554533.88	2231977.1
3	554512.62	2231955.02
4	554516.58	2231950.44
5	554533.74	2231972.7
1	554535.96	2231975.02
ЗУ60, площадь 283 кв.м		
1	554479.04	2231920.58
2	554512.62	2231955.02
3	554516.58	2231950.44
4	554501.9	2231931.42
1	554479.04	2231920.58
ЗУ53, площадь 606 кв.м		
1	554557.26	2231592.56
2	554569.9	2231603.18
3	554525.28	2231661.6
1	554557.26	2231592.56
ЗУ54, площадь 237 кв.м		
1	554482.22	2231554.28
2	554477	2231566
3	554413.52	2231590.02

4	554414.26	2231587.98
5	554417.64	2231586.82
6	554445.96	2231575.36
7	554464.96	2231565.44
8	554482.22	2231554.28
1	554482.22	2231554.28
ЗУ55, площадь 15 кв.м		
1	554485.68	2231552.12
2	554493.74	2231559.12
3	554483.22	2231553.7
1	554485.68	2231552.12
ЗУ50, площадь 863 кв.м		
1	554968.78	2231120.38
2	554959.82	2231134.94
3	554943.1	2231153.38
4	554932.98	2231164.32
5	554922.32	2231154.32
6	554939.9	2231135.34
7	554940.34	2231134.5
8	554946.42	2231120.3
9	554952.02	2231113.74
10	554968.78	2231120.38
1	554968.78	2231120.38
ЗУ51, площадь 1885 кв.м		
1	555089.3	2231275.62
2	555079.44	2231282.78
3	555075.38	2231285.54
4	555082.5	2231298.08
5	555084.92	2231303.1
6	555085.6	2231302.8
7	555086.38	2231304.48
8	555084.72	2231305.34
9	555086.7	2231309.28
10	555097.56	2231329.4
11	555130.22	2231320.42
12	555133.04	2231309.62
13	555133.44	2231300.9
14	555132.04	2231294.78
15	555130.76	2231291.06
16	555128.96	2231286.6
17	555125.48	2231284.8
18	555121.42	2231284.5
19	555108.52	2231286.76
20	555099.04	2231287.96



21	555093	2231287.18
22	555089.3	2231275.62
1	555089.3	2231275.62
ЗУ52, площадь 2198 кв.м		
1	554954.94	2231681.64
2	554958.9	2231675.24
3	554960.54	2231671.2
4	554962.02	2231665.26
5	554962.52	2231661.48
6	554963.48	2231658.44
7	554965.14	2231653.46
8	554966.22	2231648
9	554966.56	2231644.74
10	554966.22	2231641.88
11	554961.1	2231629.86
12	554956.6	2231620.82
13	554952.36	2231612.32
14	554947	2231601.96
15	554946.1	2231600.94
16	554944.12	2231597.4
17	554940.54	2231599.58
18	554937.4	2231600.62
19	554920.38	2231611.1
20	554913.22	2231615.22
21	554913.3	2231615.64
22	554921.22	2231627.98
23	554935.38	2231650.6
24	554941.7	2231660.62
25	554954.94	2231681.64
1	554954.94	2231681.64
ЗУ56, площадь 1034 кв.м		
1	554824.32	2231267.86
2	554804.6	2231281.06
3	554827.1	2231318.64
4	554846.74	2231306.7
1	554824.32	2231267.86
ЗУ57, площадь 510 кв.м		
1	554712.34	2231450.26
2	554724.5	2231469.56
3	554705.34	2231480.26
4	554698.6	2231463.7
5	554696.32	2231451.26
1	554712.34	2231450.26
ЗУ58, площадь 425 кв.м		

1	554724.5	2231469.56
2	554739.36	2231493.26
3	554735.08	2231493.38
4	554726.02	2231492.72
5	554716.76	2231490.14
6	554709	2231484.88
7	554705.34	2231480.26
1	554724.5	2231469.56
ЗУ2, площадь 2951 кв.м		
1	555106.76	2232378.12
2	555104.94	2232397.56
3	555100.44	2232417.52
4	555093.54	2232447.94
5	555082.68	2232515.32
6	555082.58	2232542.68
7	555086.02	2232560.22
8	555091.78	2232576.16
9	555104	2232607.48
10	555110.66	2232620.22
11	555118.1	2232630.98
12	555124.6	2232637.94
13	555137.3	2232650.12
14	555131.44	2232657.06
15	555119.16	2232643.04
16	555113.08	2232634.9
17	555105.04	2232624.28
18	555097.62	2232610.46
19	555085.14	2232578.08
20	555077.84	2232556.56
21	555073.7	2232532.22
22	555072.06	2232515.62
23	555072.72	2232500.06
24	555083.76	2232435.9
25	555087.56	2232417.28
26	555096.46	2232371.4
27	555098.28	2232358.8
1	555106.76	2232378.12
ЗУ3, площадь 2555 кв.м		
1	555144.3	2232295.66
2	555117.98	2232303.44
3	555115.98	2232291.38
4	555138.82	2232286.86
5	555176.7	2232269.56
6	555176.52	2232269.14



7	555191.68	2232262.5
8	555208.84	2232254
9	555244.78	2232238.12
10	555278.96	2232223.22
11	555305.06	2232211.78
12	555313.58	2232206.3
13	555325.72	2232198.46
14	555324.22	2232196.44
15	555327.4	2232194.68
16	555331.68	2232201.06
17	555339.52	2232196.1
18	555348.52	2232215.38
19	555346.14	2232216.86
20	555347.56	2232219.16
21	555345.98	2232220.18
22	555341.08	2232212.84
23	555338.58	2232209.18
24	555337.46	2232207.72
25	555333.4	2232207.88
26	555329.4	2232208.28
27	555327.72	2232209.26
28	555320.72	2232213.7
29	555312.34	2232219
30	555306.22	2232222.4
31	555300.1	2232226.1
32	555298.7	2232226.9
33	555296.4	2232223.24
34	555288.06	2232228.02
35	555292.7	2232236.14
36	555295.1	2232240.76
37	555261.12	2232243.08
38	555255.96	2232243.22
39	555252.16	2232244.94
40	555230.32	2232253.44
41	555227.48	2232254.64
42	555187.96	2232272.54
43	555163	2232284.14
44	555163.8	2232286
45	555157.36	2232288.76
46	555153.78	2232290.78
1	555144.3	2232295.66
ЗУ4, площадь 2027 кв.м		
1	555051.84	2232013.8
2	555058.42	2232020.4

3	555064.38	2232025.42
4	555072.82	2232034.82
5	555076.5	2232039.1
6	555077.56	2232040.3
7	555082.1	2232044.48
8	555089.26	2232052.7
9	555094.66	2232047.96
10	555095.48	2232053.22
11	555098.04	2232058.22
12	555100.68	2232062.02
13	555112.42	2232074.2
14	555123.14	2232085.12
15	555128.48	2232093.62
16	555131.16	2232097.64
17	555131.64	2232097.28
18	555137.82	2232106.28
19	555129.86	2232112.04
20	555127.96	2232113.12
21	555126.3	2232116.3
22	555125.9	2232118.94
23	555125.8	2232126.92
24	555119.46	2232142.72
25	555114.24	2232145.78
26	555108.52	2232149.28
27	555081.4	2232164.4
28	555073.08	2232153.5
29	555094.14	2232143.82
30	555093.66	2232142.9
31	555100.02	2232139.96
32	555102.58	2232138.46
33	555104.58	2232136.88
34	555106.34	2232135.02
35	555110.54	2232128.86
36	555118.48	2232115.08
37	555119.38	2232101.18
38	555106.64	2232083.42
39	555105.96	2232082.44
40	555095.3	2232070.42
41	555082.56	2232061.06
42	555077.66	2232056.06
43	555077.48	2232055.92
44	555081.18	2232052.28
45	555078.56	2232049.12
46	555078.54	2232048.04



47	555073.54	2232042.1
48	555070.56	2232038.96
49	555060.92	2232029.18
50	555055.12	2232022.96
51	555049.04	2232016.48
1	555051.84	2232013.8
ЗУ6, площадь 2838 кв.м		
1	555089.26	2232052.7
2	555082.1	2232044.48
3	555085.76	2232042.2
4	555103.54	2232027.28
5	555118.88	2232014.34
6	555120.08	2232012.74
7	555121.28	2232011.36
8	555122.68	2232008.46
9	555124.52	2232004.16
10	555125.28	2232000.86
11	555126	2231997.12
12	555126.24	2231993.12
13	555125.28	2231989.88
14	555124.34	2231988.72
15	555122.88	2231987.4
16	555119.52	2231985.3
17	555112.24	2231981.38
18	555097.64	2231972.22
19	555083.18	2231964.46
20	555073.14	2231957.94
21	555066.74	2231953.7
22	555047.82	2231939.42
23	555038.3	2231947
24	555037.62	2231946.16
25	555035.48	2231947.52
26	555028.66	2231952.46
27	555009.72	2231966.66
28	555009.5	2231968.32
29	555009.02	2231968.72
30	555001.18	2231976.34
31	555001.4	2231976.54
32	554994.42	2231983.44
33	555012.6	2232000.76
34	555027.58	2232014.56
35	555029.32	2232016.54
36	555028.14	2232017.88
37	555025.08	2232020.86

38	555007.48	2232000.6
39	554992.68	2231987.34
40	554976.62	2232005.2
41	554974.88	2232007.26
42	554966.42	2232016.54
43	554962.38	2232021.3
44	554957.5	2232016.8
45	554962.88	2232011.98
46	554964.06	2232011.84
47	554972.92	2232002.22
48	554973.36	2232002.72
49	554983.66	2231990.08
50	554984.44	2231989.2
51	554985.48	2231987.42
52	554986.06	2231986
53	554989.84	2231981.6
54	554990.58	2231978.94
55	554993.14	2231976.06
56	554994.1	2231974.94
57	554997.86	2231971.2
58	555006.18	2231966.06
59	555009.12	2231963.62
60	555012.86	2231960.46
61	555015.96	2231959.02
62	555023.42	2231953.82
63	555027.66	2231950.36
64	555044.58	2231938.18
65	555049	2231935.78
66	555072.16	2231919.04
67	555075.42	2231916.38
68	555075.7	2231917.2
69	555074.7	2231920.3
70	555056.68	2231934.82
71	555068.9	2231944.12
72	555067.44	2231946.62
73	555071.66	2231949.68
74	555074.28	2231950.56
75	555083.08	2231956.56
76	555087.1	2231949.92
77	555088.34	2231929.94
78	555090.7	2231931.8
79	555090.42	2231959.54
80	555093.82	2231961.38
81	555094.04	2231960.94



82	555102.9	2231966.14
83	555105.16	2231967.66
84	555109.88	2231971.38
85	555110.28	2231970.88
86	555118.54	2231977.28
87	555118.9	2231976.8
88	555137.82	2231989.8
89	555148.84	2231973.26
90	555167.3	2231994.48
91	555185.66	2232012.86
92	555182.98	2232016.78
93	555182.26	2232016.84
94	555176.06	2232010.66
95	555176.76	2232009.42
96	555173.08	2232005.98
97	555169	2232002.22
98	555163.66	2231997.02
99	555156.22	2231990.98
100	555150.88	2231989.54
101	555148.4	2231990.56
102	555135.86	2232004.74
103	555128.6	2232014.22
104	555126.76	2232018.5
105	555121.42	2232023.84
106	555101.42	2232041.4
107	555094.66	2232047.96
1	555089.26	2232052.7
ЗУ5, площадь 2258 кв.м		
1	555317.2	2232163.9
2	555294.02	2232161.44
3	555283.5	2232162.42
4	555277.94	2232165.44
5	555270.7	2232136.08
6	555271.32	2232135.56
7	555266.8	2232123.9
8	555265.04	2232121.58
9	555259.34	2232121.32
10	555256.72	2232122.22
11	555213.5	2232147.1
12	555210.5	2232142.42
13	555200.42	2232144.38
14	555187.14	2232144.1
15	555181.7	2232145.7
16	555175.32	2232146.78

17	555152.34	2232154.44
18	555135.06	2232166.88
19	555119.46	2232142.72
20	555125.8	2232126.92
21	555132.9	2232142
22	555136.08	2232142.3
23	555156.12	2232137.12
24	555157.24	2232142.64
25	555206.18	2232132.82
26	555214.96	2232131.84
27	555225.9	2232130.08
28	555235.6	2232126.28
29	555238.16	2232124.98
30	555262.14	2232114.72
31	555264.5	2232112.1
32	555265.46	2232109.46
33	555271.38	2232109.06
34	555271.92	2232111.88
35	555270.7	2232114.9
36	555271.9	2232119.6
37	555274.44	2232127.74
38	555277.3	2232139.02
39	555282.22	2232154.66
40	555286.36	2232156.74
41	555287.86	2232156.02
42	555290	2232156
43	555294.82	2232155.96
44	555296.96	2232155.9
45	555299.14	2232155.94
46	555301.44	2232156.1
47	555303.5	2232156.14
48	555306.68	2232156.12
49	555311.14	2232156.06
50	555320.82	2232156.38
1	555317.2	2232163.9
ЗУ7, площадь 2112 кв.м		
1	554853.4	2231911.06
2	554850.12	2231906.96
3	554876.2	2231875.4
4	554946.7	2231806.56
5	554976.74	2231774.04
6	554988.46	2231785.62
7	554983.58	2231791.28
8	554943.8	2231828.5



9	554939.98	2231824.9
10	554896.28	2231867.92
11	554908.86	2231878.16
12	554900.64	2231888.48
13	554886.76	2231875.94
1	554853.4	2231911.06
ЗУ67, площадь 1828 кв.м		
1	554941.36	2231998.84
2	554937.72	2231991.92
3	554946.78	2231981.88
4	554951.16	2231976.82
5	554953.92	2231973.26
6	554954.78	2231972.5
7	554962.12	2231962.62
8	554962.86	2231959.1
9	554962.44	2231955.76
10	554961.14	2231952.38
11	554959.34	2231949.46
12	554955.04	2231943.96
13	554945.02	2231930.52
14	554947.96	2231927.74
15	554951.42	2231922.7
16	554956.84	2231912.62
17	554959.66	2231907.4
18	554964.88	2231897.58
19	554970.94	2231886.96
20	554975.9	2231878.8
21	554976.28	2231876.38
22	554971.32	2231872.78
23	554972.32	2231871.14
24	554973.18	2231869.04
25	554973.84	2231869.76
26	554977.66	2231866.44
27	554983.56	2231866.6
28	555004.5	2231849
29	555011.94	2231838.92
30	555013.8	2231834.54
31	555009.98	2231828.44
32	555006.3	2231822.4
33	555004.24	2231819.52
34	555003.22	2231818.7
35	555010.08	2231813.1
36	555006.74	2231809.24
37	555006.42	2231808.3

38	555000.28	2231802.66
39	554994.32	2231797.66
40	554983.58	2231791.28
41	554988.46	2231785.62
42	554999.24	2231793.54
43	555009.68	2231803
44	555019.28	2231812.24
45	555020.76	2231817.62
46	555020.22	2231826.32
47	555017.66	2231841.04
48	555013.82	2231845.86
49	555011.36	2231848.1
50	555009.8	2231849.98
51	555009.86	2231851.32
52	555003.26	2231857.04
53	555005.38	2231859.48
54	555005.86	2231860.44
55	555004.64	2231860.96
56	554986.14	2231873.44
57	554984.44	2231872.5
58	554983.8	2231873.16
59	554956.98	2231923.26
60	554955.62	2231927.3
61	554957.48	2231935.86
62	554958.96	2231937.58
63	554973.04	2231955.3
64	554969.68	2231958.86
65	554971.76	2231961.7
66	554972.38	2231962.68
67	554968.84	2231965.3
1	554941.36	2231998.84
ЗУ13, площадь 649 кв.м		
1	554663.6	2231772.48
2	554665.88	2231774.68
3	554663.6	2231779.48
4	554657.06	2231796.42
5	554656.96	2231796.64
6	554656.94	2231796.68
7	554654.76	2231800.18
8	554654.64	2231800.32
9	554651.6	2231804.1
10	554651.48	2231804.24
11	554644.94	2231810.58
12	554644.84	2231810.68



13	554629.1	2231823.28
14	554629.08	2231823.3
15	554622.42	2231828.36
16	554608.5	2231840.22
17	554608.38	2231840.3
18	554601.94	2231844.88
19	554601.82	2231844.96
20	554592.44	2231850.24
21	554592.34	2231850.3
22	554580.34	2231855.86
23	554572.4	2231860.56
24	554580.56	2231875.74
25	554594.58	2231895.72
26	554607.22	2231913.6
27	554607.3	2231913.72
28	554607.5	2231914.46
29	554607.3	2231915.22
30	554606.98	2231915.6
31	554592.42	2231928.3
32	554590.7	2231925.82
33	554604	2231914.22
34	554592.14	2231897.44
35	554578.06	2231877.38
36	554577.98	2231877.28
37	554577.96	2231877.24
38	554568.26	2231859.58
39	554578.88	2231853.26
40	554578.9	2231853.24
41	554579	2231853.18
42	554591.02	2231847.6
43	554600.28	2231842.4
44	554606.6	2231837.9
45	554620.5	2231826.06
46	554620.56	2231826
47	554627.24	2231820.92
48	554642.9	2231808.38
49	554649.32	2231802.14
50	554652.26	2231798.52
51	554654.32	2231795.2
52	554660.82	2231778.34
53	554660.86	2231778.24
1	554663.6	2231772.48
ЗУ16, площадь 6874 кв.м		
1	555076.32	2231504.58

2	555086.12	2231525.24
3	555094.14	2231520.38
4	555113.64	2231508.52
5	555116.62	2231511.72
6	555120.3	2231508.88
7	555140.86	2231490.98
8	555157.42	2231477.82
9	555172.96	2231464.82
10	555177.14	2231461.92
11	555182.92	2231457.12
12	555188.2	2231452.76
13	555191.72	2231447.84
14	555193.34	2231444.72
15	555198.02	2231436.8
16	555197.14	2231420.44
17	555195.96	2231402.24
18	555196.3	2231402.22
19	555196.22	2231400.44
20	555192.18	2231400.64
21	555192.02	2231402.02
22	555187.7	2231402.04
23	555168.72	2231412.44
24	555161.6	2231402.92
25	555159	2231404.94
26	555155.28	2231399.52
27	555153.68	2231400.7
28	555149	2231394.24
29	555121.06	2231354.86
30	555119.24	2231352.8
31	555114.92	2231346.36
32	555111.46	2231342
33	555097.56	2231329.4
34	555086.7	2231309.28
35	555084.72	2231305.34
36	555086.38	2231304.48
37	555085.6	2231302.8
38	555084.92	2231303.1
39	555082.5	2231298.08
40	555075.38	2231285.54
41	555072.04	2231287.08
42	555069.76	2231284.16
43	555062.28	2231272.76
44	555059.64	2231268.9
45	555051.92	2231256.22



46	555049.1	2231251.66
47	555023.94	2231219.06
48	555020.86	2231220.34
49	555018.02	2231221.18
50	555026.24	2231235.12
51	555041.36	2231256.68
52	555041.64	2231256.5
53	555047.8	2231264.04
54	555053.1	2231273.26
55	555063.98	2231287.82
56	555069.2	2231295.06
57	555071.08	2231297.48
58	555074.34	2231302.2
59	555076.24	2231304.76
60	555077.8	2231306.94
61	555082.34	2231313.66
62	555080.54	2231316.16
63	555078.44	2231317.86
64	555075.04	2231320.38
65	555071.68	2231322.44
66	555068.18	2231324.56
67	555053.66	2231333.54
68	555042.78	2231338.72
69	554995.32	2231367.18
70	554999.44	2231372.88
71	555036.98	2231350.88
72	555051.66	2231342.26
73	555066.34	2231339.04
74	555086.82	2231338.14
75	555091.98	2231344.28
76	555092.44	2231345
77	555096.8	2231342.8
78	555103.46	2231346.4
79	555106.92	2231350.18
80	555119.32	2231367.48
81	555130.5	2231384
82	555141.7	2231399.02
83	555153.88	2231413.6
84	555172.72	2231440.4
85	555173.16	2231443.88
86	555155.32	2231456.56
87	555123.94	2231476.88
88	555110.7	2231485.18
89	555093.1	2231495.64

90	555089.72	2231497.58
91	555079.7	2231504.5
1	555076.32	2231504.58
ЗУ68, площадь 55 кв.м		
1	555118.46	2232143.34
2	555119.46	2232142.72
3	555135.06	2232166.88
4	555132.84	2232168.36
1	555118.46	2232143.34
ЗУ71, площадь 151 кв.м		
1	555127.94	2232173.18
2	555132.26	2232168.76
3	555132.84	2232168.36
4	555118.46	2232143.34
5	555114.24	2232145.78
6	555125.68	2232165.86
7	555127.94	2232173.18
1	555127.94	2232173.18
ЗУ69, площадь 138 кв.м		
1	555305.38	2232162.66
2	555317.2	2232163.9
3	555325.2	2232173.52
4	555324.66	2232173.76
5	555319	2232177
6	555317.54	2232178.08
7	555307.34	2232163.68
8	555301.4	2232163.4
9	555294.02	2232161.44
10	555305.38	2232162.66
1	555305.38	2232162.66
ЗУ70, площадь 479 кв.м		
1	555191.32	2232027.3
2	555200.4	2232038.8
3	555169.42	2232060.46
4	555162.04	2232053.16
1	555191.32	2232027.3
ЗУ77, площадь 1647 кв.м		
1	555153.78	2232290.78
2	555167.68	2232309.12
3	555184.54	2232337
4	555196.16	2232355.4
5	555171.32	2232373.06
6	555141.44	2232374.94
7	555161.2	2232363.24



8	555163.16	2232356.66
9	555159.96	2232320.12
10	555155.3	2232306.2
11	555153.88	2232302.9
12	555144.3	2232295.66
13	555153.74	2232290.8
1	555153.78	2232290.78
ЗУ78, площадь 613 кв.м		
1	555365	2232277.94
2	555362.3	2232283.3
3	555363.7	2232293
4	555370.4	2232301.4
5	555369.48	2232303.88
6	555361.74	2232299.66
7	555361.06	2232299.36
8	555352.88	2232296.36
9	555345.1	2232293.58
10	555344.74	2232293.46
11	555336.08	2232291.1
12	555335.44	2232290.96
13	555312.24	2232284.62
14	555316.54	2232283.66
15	555336.2	2232280.1
16	555365	2232277.94
1	555365	2232277.94
ЗУ79, площадь 464 кв.м		
1	555059.82	2232489.28
2	555056.3	2232493.5
3	555049.82	2232483.52
4	555015.4	2232453.86
5	554991.68	2232436.44
6	555008.1	2232408.5
7	555009.5	2232411.8
8	555010.8	2232414.38
9	555014.28	2232419.38
10	555012.9	2232421.68
11	555000.7	2232439.6
12	555059.82	2232489.28
1	555059.82	2232489.28
ЗУ10, площадь 465 кв.м		
1	555200.4	2232038.8
2	555201.4	2232036.98
3	555206.74	2232032.68
4	555211	2232029.4

5	555211.48	2232029.68
6	555212.32	2232028.58
7	555215.02	2232030.2
8	555217.1	2232031.54
9	555219.38	2232032.8
10	555221.9	2232033.88
11	555224.88	2232035.78
12	555227.34	2232035.7
13	555232.38	2232034.38
14	555238.84	2232032.2
15	555245.72	2232030.52
16	555248.7	2232035.4
17	555239.4	2232040.9
18	555232.14	2232042.36
19	555223.3	2232044.54
20	555208.26	2232046.2
1	555200.4	2232038.8
ЗУ9, площадь 214 кв.м		
1	555212.32	2232028.58
2	555206.74	2232025.14
3	555194.78	2232023
4	555189.62	2232019.96
5	555186.66	2232016.68
6	555182.98	2232016.78
7	555191.32	2232027.3
8	555200.4	2232038.8
9	555201.4	2232036.98
10	555206.74	2232032.68
11	555211	2232029.4
12	555211.48	2232029.68
1	555212.32	2232028.58
ЗУ82, площадь 118 кв.м		
1	555129.4	2232632.9
2	555141.78	2232644.62
3	555137.3	2232650.12
4	555125.36	2232638.66
1	555129.4	2232632.9
ЗУ83, площадь 162 кв.м		
1	555120.92	2232645.02
2	555131.44	2232657.06
3	555124.26	2232666.14
4	555115.5	2232653.1
1	555120.92	2232645.02
ЗУ17, площадь 573 кв.м		



1	555008.42	2232112.18
2	555019.18	2232126.98
3	554996.52	2232145.22
4	554982.86	2232133.82
5	554992.52	2232124.9
6	555000.54	2232117.94
1	555008.42	2232112.18
ЗУ64, площадь 9054 кв.м		
1	554552.4	2231590.04
2	554557.26	2231592.56
3	554525.28	2231661.6
4	554510.76	2231692.62
5	554410.58	2231656.42
6	554390.04	2231654.74
7	554413.52	2231590.02
8	554477	2231566
9	554482.22	2231554.28
10	554483.22	2231553.7
11	554493.74	2231559.12
12	554499	2231564.42
13	554492.5	2231578.44
14	554477.58	2231571.72
15	554455.4	2231621.24
16	554508.88	2231647.06
17	554538.8	2231612.26
1	554552.4	2231590.04
ЗУ22, площадь 769 кв.м		
1	554803.9	2231894.06
2	554816.92	2231906.66
3	554786.38	2231936.7
4	554785.26	2231935.52
5	554774.06	2231923.2
6	554803.66	2231894.3
1	554803.9	2231894.06
ЗУ8, площадь 4499 кв.м		
1	555101.24	2232293.72
2	555101.72	2232301.4
3	555101.72	2232301.44
4	555039.9	2232348.22
5	555003.8	2232375.26
6	554997.38	2232379.4
7	554988.84	2232380.82
8	554982.64	2232373.3
9	554985.24	2232371.58

10	554989.46	2232368
11	554985.9	2232361.2
12	555025.56	2232330.16
13	555011.9	2232313.04
14	554996.8	2232296.52
15	554963.44	2232280.6
16	554961.9	2232279.88
17	554970.76	2232272.1
18	554954.06	2232259.72
19	554934.88	2232243.92
20	554938.08	2232240.88
21	554954.56	2232255.44
22	554965.3	2232262.78
23	554983.68	2232275.32
24	555019.36	2232305.18
25	555022.32	2232302.76
26	555039.58	2232319.06
27	555071.26	2232293.5
28	555085.3	2232284.34
29	555099.64	2232275.44
30	555100.88	2232288.16
1	555101.24	2232293.72
31	555092.6	2232283.16
32	555092.9	2232283.14
33	555092.96	2232283.42
34	555092.62	2232283.48
31	555092.6	2232283.16
ЗУ14, площадь 6259 кв.м		
1	554875.94	2231434.26
2	554881.86	2231443.18
3	554854.16	2231460.48
4	554848.26	2231464.36
5	554825.94	2231478.14
6	554806.14	2231492.14
7	554822.36	2231518.88
8	554834.7	2231539.62
9	554843.92	2231555.98
10	554854.48	2231571.32
11	554863.36	2231582.82
12	554872.8	2231595.34
13	554889.32	2231616.42
14	554893.22	2231616.32
15	554908.68	2231606.94



16	554927.26	2231594.94
17	554944.54	2231584.28
18	554939.36	2231575.8
19	554946.34	2231571.42
20	554945.42	2231569.98
21	554953.44	2231564.44
22	554959.28	2231575.04
23	554969.94	2231591.68
24	554962.9	2231595.6
25	554944.12	2231597.4
26	554940.54	2231599.58
27	554937.4	2231600.62
28	554920.66	2231610.92
29	554913.22	2231615.22
30	554894.38	2231626.62
31	554889.42	2231629.46
32	554877.56	2231619.64
33	554862.66	2231599.1
34	554835.26	2231561.22
35	554826.66	2231545.98
36	554807.86	2231512.9
37	554792.78	2231486.32
38	554776.08	2231466.18
39	554762.78	2231447.76
40	554750.84	2231430.4
41	554744.22	2231422.56
42	554741.44	2231420.66
43	554730.82	2231412.82
44	554682.08	2231405.06
45	554668.02	2231407.4
46	554662.88	2231408.98
47	554657.26	2231410.14
48	554649.86	2231412.78
49	554640.44	2231420.62
50	554628.26	2231431.94
51	554611.92	2231448.34
52	554616.62	2231429.4
53	554621.18	2231424.86
54	554641.7	2231406.54
55	554648.8	2231402.3
56	554654.4	2231399.46
57	554666.9	2231396.48
58	554676	2231395.32
59	554681.08	2231395

60	554685.94	2231394.9
61	554702.48	2231396.34
62	554725.18	2231402.28
63	554743.4	2231410.78
64	554752.92	2231415.04
65	554754.04	2231414
66	554770	2231437.7
67	554782.3	2231457.02
68	554790.96	2231465.7
69	554796.34	2231470.1
70	554802.16	2231472.34
71	554809.4	2231473.18
72	554816.12	2231473.06
73	554820.4	2231471.36
74	554842.48	2231458.42
75	554846.3	2231455.86
76	554852.78	2231451
1	554875.94	2231434.26
ЗУ12, площадь 2140 кв.м		
1	554594.16	2231459.86
2	554594.12	2231460.72
3	554594.12	2231460.94
4	554594.14	2231461.36
5	554594.64	2231467.3
6	554558.12	2231513.24
7	554558.04	2231513.34
8	554533.42	2231541.16
9	554533.34	2231541.24
10	554508.64	2231566.92
11	554493.74	2231559.12
12	554534.78	2231519.1
13	554555.22	2231492.02
14	554585.18	2231454.92
15	554594.84	2231444.7
1	554594.16	2231459.86
ЗУ81, площадь 60281 кв.м		
1	554670.04	2231412.16
2	554687.1	2231451.9
3	554696.3	2231451.3
4	554698.6	2231463.7
5	554705.34	2231480.26
6	554709	2231484.88
7	554716.76	2231490.14
8	554726.02	2231492.72



9	554735.08	2231493.38
10	554739.36	2231493.26
11	554742.2	2231493.4
12	554747.56	2231492.52
13	554764.42	2231483.9
14	554858.88	2231642.4
15	554875.48	2231649.6
16	554880.12	2231653.58
17	554895.58	2231668.42
18	554908.42	2231661.04
19	554976.74	2231774.04
20	554946.7	2231806.56
21	554932.8	2231791.66
22	554916.94	2231774.8
23	554896.98	2231780.14
24	554852.14	2231791.5
25	554842.78	2231786.3
26	554815.98	2231801.76
27	554811.12	2231803.56
28	554793.2	2231787
29	554773.64	2231784.1
30	554772.96	2231783.14
31	554735.66	2231779.96
32	554723	2231793.3
33	554685.78	2231764.74
34	554678.16	2231755.66
35	554670.72	2231744.94
36	554665.98	2231735.86
37	554654.72	2231698.64
38	554706.74	2231687.14
39	554696.98	2231641.52
40	554686.7	2231596.1
41	554680.14	2231561.82
42	554670.66	2231510.66
43	554665.8	2231511.72
44	554655.98	2231461.96
45	554633	2231466.1
46	554632.7	2231464.86
47	554611.62	2231470.24
48	554618.4	2231461
1	554670.04	2231412.16
ЗУ75, площадь 10498 кв.м		
1	555364.92	2232312.82
2	555358.8	2232314.28

3	555325.48	2232305.92
4	555311.7	2232307.16
5	555286.92	2232319.8
6	555243.7	2232361.48
7	555227.94	2232372.58
8	555212.86	2232400.86
9	555198.08	2232432.14
10	555189.9	2232450.88
11	555166.24	2232519
12	555157.42	2232527.66
13	555156.42	2232538.2
14	555148.46	2232550.56
15	555144.06	2232563.78
16	555133.68	2232571.18
17	555118.62	2232581.26
18	555110.94	2232591.08
19	555110.94	2232591.1
20	555110.9	2232591.1
21	555112.08	2232602.72
22	555121.88	2232621.36
23	555129.4	2232632.9
24	555125.36	2232638.66
25	555124.6	2232637.94
26	555118.1	2232630.98
27	555110.66	2232620.22
28	555104	2232607.48
29	555091.78	2232576.16
30	555086.02	2232560.22
31	555102.76	2232567.68
32	555108.24	2232557.06
33	555144.1	2232486.66
34	555156.28	2232465.68
35	555168.58	2232443.3
36	555183.56	2232408.84
37	555183.32	2232408.66
38	555162.52	2232400.42
39	555131.78	2232405.48
40	555106.34	2232396.24
41	555104.94	2232397.56
42	555106.76	2232378.12
43	555113.18	2232387.06
44	555114.02	2232387.96
45	555118.46	2232391.7
46	555119.14	2232392.18



47	555124.3	2232395.22
48	555125.58	2232395.76
49	555131.66	2232397.34
50	555137.24	2232398.24
51	555138.02	2232398.3
52	555138.74	2232398.24
53	555143.72	2232397.52
54	555144.32	2232397.4
55	555150.6	2232395.68
56	555151.14	2232395.5
57	555157.6	2232392.9
58	555158.06	2232392.7
59	555163.16	2232390.04
60	555163.3	2232389.94
61	555174.5	2232383.58
62	555174.54	2232383.58
63	555174.62	2232383.52
64	555192.32	2232372.9
65	555192.46	2232372.82
66	555218.16	2232356.2
67	555218.34	2232356.08
68	555232.96	2232345.72
69	555233.04	2232345.64
70	555246.54	2232335.6
71	555260	2232325.9
72	555281.74	2232313.4
73	555290.16	2232309.18
74	555298.1	2232305.4
75	555305.7	2232302.62
76	555314.12	2232300.28
77	555320.66	2232299.56
78	555327.62	2232300
79	555333.76	2232300.84
80	555341.92	2232303.06
81	555349.5	2232305.76
82	555357.26	2232308.62
1	555364.92	2232312.82
83	555194.16	2232393.56
84	555194.36	2232393.32
85	555194.62	2232393.48
86	555194.42	2232393.76
83	555194.16	2232393.56
ЗУ11, площадь 8277 кв.м		

1	554836.6	2231929.66
2	554833.76	2231930.96
3	554807.8	2231955.42
4	554802.72	2231959.84
5	554786.34	2231977.02
6	554782.94	2231980.8
7	554784.26	2231984.14
8	554787.72	2231987.36
9	554808.16	2232006.06
10	554840.58	2232038.06
11	554880.42	2232076.24
12	554902.58	2232097.48
13	554903.88	2232099
14	554925.5	2232119.84
15	554950.08	2232143.72
16	554966.4	2232159
17	554977.66	2232169.56
18	554990.14	2232181.62
19	554989.96	2232181.82
20	554991.78	2232183.86
21	554992.14	2232183.56
22	554993.04	2232184.28
23	555005.06	2232195.96
24	555021.86	2232211.96
25	555033.18	2232222.64
26	555037.58	2232226.68
27	555044.82	2232226.12
28	555069.26	2232209.62
29	555073.36	2232205.48
30	555073.68	2232206.28
31	555072	2232207.22
32	555072.26	2232207.56
33	555073.84	2232206.68
34	555077.14	2232215.04
35	555047.24	2232242.46
36	555067.4	2232265.6
37	555085.3	2232284.34
38	555071.26	2232293.5
39	555059.32	2232273.84
40	555058.08	2232272.64
41	555056.66	2232271.24
42	555049.02	2232265.74
43	555046.96	2232263.08
44	555026.04	2232237.12



45	555019.92	2232230.38
46	555017.84	2232228.28
47	555012.82	2232223.18
48	555007.72	2232218.38
49	554995.86	2232206.5
50	554979.28	2232192.04
51	554979.36	2232190.94
52	554953.6	2232166.26
53	554933.6	2232147.82
54	554917.36	2232131.48
55	554906.74	2232120.74
56	554871.24	2232086.78
57	554847.88	2232064
58	554838.06	2232054.34
59	554829.84	2232046.36
60	554812.7	2232030.14
61	554802.06	2232020.16
62	554794.98	2232013.62
63	554792.32	2232011.16
64	554777.8	2231996.78
65	554766.44	2231985.9
66	554764.5	2231984
67	554750.44	2231970.12
68	554738.26	2231958.64
69	554723.94	2231945.76
70	554723.6	2231946.16
71	554720.88	2231943.86
72	554716.84	2231941.04
73	554726.26	2231927.92
74	554728.28	2231930.34
75	554732.94	2231935.08
76	554742.88	2231943.7
77	554748.94	2231949.18
78	554760.02	2231960.1
79	554770.62	2231970.32
80	554774.6	2231974.2
81	554789.18	2231960.14
82	554799.76	2231950.06
83	554832.84	2231921.4
84	554840.2	2231930.16
1	554836.6	2231929.66
ЗУ72, площадь 25310 кв.м		
1	554572.54	2231187.76
2	554572.54	2231187.72

3	554568.62	2231214.18
4	554565.4	2231239.54
5	554592.2	2231243
6	554586.94	2231290.5
7	554589.92	2231291.1
8	554580	2231338.56
9	554569.48	2231385.44
10	554562.22	2231417.86
11	554553.94	2231416.24
12	554544.04	2231459.36
13	554527.32	2231452.76
14	554516.54	2231471.24
15	554498.82	2231495.54
16	554534.78	2231519.1
17	554493.74	2231559.12
18	554485.68	2231552.12
19	554483.22	2231553.7
20	554482.7	2231553.28
21	554482.22	2231554.28
22	554464.96	2231565.44
23	554445.96	2231575.36
24	554417.64	2231586.82
25	554414.26	2231587.98
26	554562.32	2231179.82
27	554591.82	2231173.56
28	554599.58	2231175.56
29	554598.46	2231190.38
1	554572.54	2231187.76
ЗУ76, площадь 831 кв.м		
1	555101.72	2232301.4
2	555101.32	2232328.66
3	555039.9	2232348.22
1	555101.72	2232301.4
4	555094.58	2232326.1
5	555094.34	2232325.74
6	555098.96	2232323.6
7	555099.22	2232323.98
4	555094.58	2232326.1
ЗУ73, площадь 30973 кв.м		
1	554558.12	2231513.24
2	554594.64	2231467.3
3	554596.72	2231492.28
4	554596.76	2231492.66



5	554598.72	2231504.8
6	554598.74	2231504.92
7	554606.76	2231547.94
8	554606.78	2231548.04
9	554614.74	2231586.54
10	554623.72	2231628.92
11	554632.26	2231672.06
12	554639.14	2231706.56
13	554639.16	2231706.64
14	554641.4	2231717.44
15	554502.38	2231723.62
16	554467.78	2231785.12
17	554459.12	2231808.78
18	554435.4	2231797.92
19	554438.4	2231793.4
20	554416.16	2231756.08
21	554383.08	2231727.78
22	554381.5	2231733.96
23	554380.78	2231680.26
24	554390.04	2231654.74
25	554410.58	2231656.42
26	554510.76	2231692.62
27	554525.28	2231661.6
28	554569.9	2231603.18
29	554557.26	2231592.56
30	554552.4	2231590
31	554531.3	2231578.9
32	554511.2	2231568.3
33	554508.64	2231566.92
34	554533.34	2231541.24
35	554533.42	2231541.16
1	554558.12	2231513.24
36	554624.84	2231681.24
37	554625.14	2231681.14
38	554625.26	2231681.44
39	554624.94	2231681.56
36	554624.84	2231681.24
40	554578	2231497.78
41	554578.22	2231497.52
42	554578.48	2231497.72
43	554578.28	2231498
40	554578	2231497.78

44	554611.08	2231637.7
45	554610.74	2231637.4
46	554614.08	2231634.54
47	554614.42	2231634.84
44	554611.08	2231637.7
48	554542.74	2231545.38
49	554543.12	2231545.62
50	554540.3	2231549
51	554539.92	2231548.76
48	554542.74	2231545.38
52	554584.64	2231600.04
53	554584.88	2231599.8
54	554585.1	2231600.02
55	554584.88	2231600.26
52	554584.64	2231600.04
56	554547.88	2231555.66
57	554548.14	2231555.32
58	554551.24	2231558.44
59	554550.96	2231558.8
56	554547.88	2231555.66
ЗУ74, площадь 45881 кв.м		
1	554432.1	2231803
2	554431.1	2231804.8
3	554456.44	2231816.08
4	554428.42	2231892.62
5	554473.4	2231916.42
6	554479	2231920.6
7	554512.62	2231955.02
8	554533.88	2231977.1
9	554535.96	2231975.02
10	554554.44	2231955.6
11	554571.02	2231940.24
12	554577.4	2231936.5
13	554582.5	2231931.84
14	554591.62	2231943.16
15	554640.94	2231988
16	554649.58	2231994.32
17	554674.64	2232001.04
18	554677.76	2232000.22
19	554665.4	2232021



20	554675.7	2232031
21	554683.56	2232021.8
22	554686.34	2232027.2
23	554694.64	2232032.66
24	554743.44	2232075.66
25	554751.06	2232080.92
26	554840.2	2232164
27	554849.5	2232172.6
28	554886.7	2232208
29	554880.88	2232216.16
30	554871.32	2232229.34
31	554910.86	2232267.08
32	554940.9	2232297.7
33	554942.44	2232298.54
34	554937.1	2232303.14
35	554962.98	2232331.8
36	554985.86	2232361.22
37	554989.46	2232368
38	554985.24	2232371.58
39	554982.64	2232373.3
40	554988.84	2232380.82
41	554957.66	2232397.28
42	554974.26	2232414.68
43	554984.94	2232440
44	554989.74	2232448.36
45	555020.5	2232465.3
46	555034.9	2232484
47	555047.3	2232493.5
48	555056.24	2232493.5
49	555059.82	2232489.28
50	555071.16	2232498.82
51	555072.72	2232500.06
52	555072.06	2232515.62
53	555073.7	2232532.22
54	555077.84	2232556.56
55	555085.14	2232578.08
56	555097.62	2232610.46
57	555105.04	2232624.28
58	555113.08	2232634.9
59	555119.16	2232643.04
60	555120.92	2232645.02
61	555115.5	2232653.1
62	555115.48	2232653.06
63	555112.66	2232649.34

64	555105	2232639.2
65	555084.5	2232612.1
66	555075.8	2232595.56
67	555060.32	2232566.08
68	555049.52	2232537.08
69	555052.94	2232520.58
70	555048.48	2232512.46
71	555046.7	2232509.2
72	555044.4	2232496.1
73	555040.92	2232493.02
74	555036.72	2232489.3
75	555011.14	2232464.56
76	555000.48	2232461.06
77	554985.3	2232456
78	554982.84	2232457.82
79	554981	2232459.18
80	554978.58	2232457.96
81	554976.5	2232456.9
82	554980.2	2232442.1
83	554974.8	2232426.5
84	554968.9	2232416.88
85	554962.8	2232406.86
86	554953.86	2232404.14
87	554953.42	2232404
88	554946.32	2232398.6
89	554947.6	2232392.52
90	554948.6	2232387.8
91	554948.14	2232384.72
92	554946.04	2232370.46
93	554938.28	2232360.18
94	554934.7	2232355.4
95	554932.7	2232346.3
96	554938.4	2232338.1
97	554935	2232325.8
98	554929	2232315.3
99	554916.9	2232303.6
100	554850.2	2232238.8
101	554839.56	2232229.68
102	554837.7	2232228.08
103	554794.3	2232190.8
104	554763.56	2232168.66
105	554754.3	2232162
106	554720.22	2232148.1
107	554687.1	2232116.96



108	554593.72	2232061.8
109	554583.02	2232054.74
110	554547.4	2232031.2
111	554514.7	2232004.9
112	554391.04	2231880.2
113	554398.16	2231864.04
114	554420.66	2231812.96
115	554432.06	2231803
1	554432.1	2231803
ЗУ80, площадь 68837 кв.м		
1	555221.48	2231266.52
2	555255.92	2231299.34
3	555272.32	2231314.98
4	555272.44	2231315.1
5	555284.88	2231325.1
6	555284.96	2231325.16
7	555298.52	2231335.08
8	555299.08	2231339.96
9	555300.38	2231347.42
10	555302.54	2231356.78
11	555302.62	2231356.94
12	555304.92	2231361.42
13	555312.94	2231376.68
14	555314.54	2231393.86
15	555315.88	2231396.86
16	555316.62	2231398.56
17	555317.76	2231400.52
18	555319.12	2231402.88
19	555320.98	2231411.18
20	555320.3	2231419.58
21	555319.48	2231422.94
22	555316.92	2231429.7
23	555316.22	2231439.72
24	555316.22	2231439.74
25	555316.8	2231440.9
26	555318.56	2231444.42
27	555318.24	2231446.06
28	555322.74	2231451.94
29	555322.56	2231464.8
30	555322.2	2231466.18
31	555321.88	2231467.34
32	555321.4	2231469.2
33	555315.94	2231477.5
34	555312.22	2231484.44

35	555309.38	2231490.7
36	555305.86	2231500.16
37	555306.04	2231504.18
38	555305.68	2231508.78
39	555304.08	2231514.7
40	555304.68	2231520.06
41	555306.46	2231524.14
42	555306.02	2231528.06
43	555301.88	2231534.12
44	555297.66	2231541.6
45	555295.44	2231544.02
46	555292.78	2231546.06
47	555290.46	2231552.52
48	555288.24	2231555.26
49	555285.66	2231556.86
50	555284.42	2231557.66
51	555278.56	2231560.32
52	555274.1	2231567.2
53	555265.92	2231572.56
54	555265.88	2231572.6
55	555263.82	2231573.88
56	555257.94	2231580.06
57	555253.82	2231583.16
58	555242.72	2231592.42
59	555238.5	2231595.28
60	555231.52	2231599.08
61	555224.52	2231603.52
62	555219.08	2231604.64
63	555216.24	2231606.38
64	555213.1	2231610.1
65	555209.4	2231613.7
66	555199.56	2231619.76
67	555195.76	2231623.1
68	555185.34	2231630.74
69	555180.82	2231638.58
70	555177.04	2231645.16
71	555151.38	2231698.44
72	555143.72	2231700.1
73	555135.54	2231701.82
74	555131.5	2231705.92
75	555129.64	2231711.96
76	555117.1	2231750.48
77	555115.9	2231755.84
78	555111.14	2231784.92



79	555109.16	2231797.46
80	555104.7	2231803.88
81	555104.06	2231804.96
82	555103.42	2231806.02
83	555103.42	2231806.04
84	555100.44	2231812.24
85	555100.44	2231813.14
86	555097.96	2231819.08
87	555097.24	2231826.12
88	555097.24	2231826.14
89	555097.32	2231833.1
90	555098.54	2231838.9
91	555101.14	2231844.96
92	555113.38	2231858.48
93	555116.08	2231861.42
94	555118.7	2231864.24
95	555120.42	2231865.5
96	555122.96	2231866.3
97	555139.1	2231869.72
98	555141.16	2231870.9
99	555145.02	2231875
100	555146.66	2231876.74
101	555153.04	2231887.32
102	555153.62	2231887.82
103	555157.88	2231897.2
104	555161.32	2231902.6
105	555173.68	2231913.06
106	555177.32	2231914.42
107	555185.78	2231920.74
108	555195.8	2231926.4
109	555195.9	2231926.44
110	555200.86	2231931.88
111	555204.76	2231932.96
112	555205.16	2231933.42
113	555206.94	2231935.46
114	555209.2	2231936.16
115	555211.36	2231936.18
116	555214.08	2231935.52
117	555219.14	2231936.92
118	555221.06	2231938.34
119	555224.28	2231939.96
120	555229.68	2231939.82
121	555234.08	2231940.64
122	555252.52	2231955.16

123	555252.56	2231961.42
124	555243.36	2231968.48
125	555238.5	2231972.2
126	555235.9	2231970.4
127	555235.74	2231969.16
128	555235.62	2231968.18
129	555239.08	2231962.14
130	555239.1	2231962.1
131	555222.5	2231964
132	555216.4	2231961.3
133	555212.44	2231960.7
134	555207.68	2231959.96
135	555200.66	2231961.5
136	555199.7	2231961.7
137	555196.2	2231964.6
138	555211.32	2231986.46
139	555212.62	2231988.32
140	555217.9	2231991.62
141	555226.3	2231996.9
142	555231.5	2232014.1
143	555236	2232018.8
144	555256.1	2232015.6
145	555275.1	2232025.4
146	555282.38	2232039.94
147	555292.36	2232059.92
148	555284.3	2232067.94
149	555284.3	2232067.96
150	555284.32	2232067.98
151	555284.3	2232068
152	555284.54	2232068.98
153	555284.6	2232069.22
154	555299.22	2232068.32
155	555305.68	2232080.58
156	555303.88	2232084.08
157	555301.1	2232089.4
158	555301.7	2232091.5
159	555303.94	2232093.12
160	555305.3	2232094.1
161	555307.38	2232100.62
162	555311.54	2232113.74
163	555311.76	2232123.76
164	555315.46	2232128.56
165	555322.2	2232137.3
166	555323.14	2232140.42



167	555325.56	2232148.48
168	555325.28	2232168.04
169	555330.96	2232176.78
170	555343.9	2232184.74
171	555349.3	2232202.8
172	555354.9	2232211.36
173	555348.52	2232215.38
174	555339.52	2232196.1
175	555337.62	2232192.92
176	555330.36	2232180.98
177	555325.2	2232173.52
178	555317.2	2232163.9
179	555320.8	2232156.4
180	555321.22	2232156.26
181	555323.14	2232153.86
182	555322.88	2232149.94
183	555322.64	2232147.8
184	555321.88	2232145.94
185	555320.8	2232144.16
186	555318.56	2232141.74
187	555315.42	2232139.34
188	555313.88	2232137.92
189	555312.3	2232136.06
190	555310.46	2232135.4
191	555308.76	2232135.32
192	555308.4	2232135.38
193	555304.7	2232128.9
194	555301.64	2232122.14
195	555298.74	2232108.54
196	555296.6	2232094.5
197	555296.02	2232086.94
198	555295.74	2232084.8
199	555292.88	2232079.78
200	555289.52	2232079.74
201	555283.6	2232079.94
202	555269.86	2232081.5
203	555263.72	2232082.58
204	555247.62	2232088.26
205	555244.24	2232075.96
206	555239.1	2232062.3
207	555259.2	2232055.2
208	555258.84	2232054.38
209	555262.32	2232052.8
210	555271.3	2232048.9

211	555268.8	2232043.24
212	555268.28	2232043.48
213	555265.92	2232038.46
214	555258.2	2232041.7
215	555256.9	2232038.8
216	555252.62	2232040.8
217	555252.98	2232041.6
218	555252.08	2232042.04
219	555248.7	2232035.4
220	555245.72	2232030.52
221	555238.84	2232032.2
222	555232.38	2232034.38
223	555227.34	2232035.7
224	555224.88	2232035.78
225	555221.9	2232033.88
226	555219.38	2232032.8
227	555217.1	2232031.54
228	555215.02	2232030.2
229	555212.32	2232028.58
230	555206.74	2232025.14
231	555194.78	2232023
232	555189.62	2232019.96
233	555186.66	2232016.68
234	555182.98	2232016.78
235	555185.66	2232012.86
236	555167.3	2231994.48
237	555148.4	2231972.28
238	555129.12	2231962.58
239	555090.7	2231931.84
240	555088.3	2231929.9
241	555074.7	2231920.3
242	555075.7	2231917.2
243	555075.42	2231916.38
244	555072.74	2231914.38
245	555074.08	2231911.96
246	555075.46	2231908.94
247	555072.36	2231906.64
248	555067.88	2231904.6
249	555058.58	2231910.42
250	555057.38	2231911.16
251	555050.96	2231910.64
252	555048.48	2231911.3
253	555044.06	2231912.56
254	555040.86	2231914.4



255	555036.68	2231917.36
256	555029.42	2231921.68
257	555025.88	2231921.46
258	555019.5	2231920.88
259	555016.26	2231919.56
260	555020.04	2231909.4
261	555021.76	2231905.6
262	555026.02	2231899.8
263	555026.02	2231897.5
264	555023.52	2231895.82
265	555024.6	2231895.28
266	555024.98	2231895.28
267	555026.74	2231894.3
268	555026.7	2231894.08
269	555028.76	2231891.12
270	555038.7	2231880.58
271	555046.08	2231873.18
272	555046.9	2231872.36
273	555047.18	2231871.94
274	555045.48	2231863.1
275	555044.46	2231860.5
276	555043.22	2231857.32
277	555039.4	2231849.42
278	555037.56	2231844.04
279	555040.24	2231842.3
280	555045.16	2231838.22
281	555046.38	2231834.96
282	555046.46	2231829.84
283	555046.28	2231820.16
284	555044.84	2231820.12
285	555042.66	2231814.38
286	555043.52	2231814.02
287	555039.48	2231805.82
288	555035.96	2231806.4
289	555034.88	2231804.46
290	555029.16	2231806.44
291	555029.84	2231807.98
292	555019.28	2231812.24
293	555009.68	2231803
294	554999.24	2231793.54
295	554988.46	2231785.62
296	554976.74	2231774.04
297	555006.48	2231688.38
298	554996.72	2231670.92

299	555017.86	2231658.16
300	555039.02	2231645.5
301	555058.68	2231668.9
302	555068.9	2231664.5
303	555077.66	2231652.24
304	555077.42	2231642.86
305	555071.24	2231625.7
306	555072.46	2231625.16
307	555085.3	2231617.6
308	555190.9	2231550.4
309	555191.18	2231550.74
310	555193.64	2231548.66
311	555231.34	2231524.7
312	555243.7	2231509.8
313	555256.4	2231494.4
314	555276.72	2231475.08
315	555272.88	2231428.92
316	555267.6	2231410.82
317	555259.7	2231380.7
318	555254.24	2231358.88
319	555251.94	2231351.72
320	555245.96	2231340.42
321	555198.74	2231267.02
1	555221.48	2231266.52
ЗУ1, площадь 40856 кв.м		
1	554610.62	2231453.74
2	554610.54	2231453.68
3	554610.3	2231454.06
4	554610.5	2231454.2
5	554606.26	2231471.72
6	554614.36	2231523.24
7	554623.82	2231574.38
8	554626.48	2231573.84
9	554634.18	2231607.92
10	554644.38	2231653.08
11	554654.72	2231698.64
12	554665.98	2231735.86
13	554670.72	2231744.94
14	554678.16	2231755.66
15	554685.78	2231764.74
16	554723	2231793.3
17	554747.42	2231810.36
18	554773.28	2231835.72
19	554776.8	2231832.14



20	554819.98	2231874.46
21	554818.68	2231875.88
22	554834.12	2231891.4
23	554850.12	2231906.96
24	554853.4	2231911.06
25	554868.92	2231926.3
26	554882.82	2231940.16
27	554896.28	2231952.64
28	554909.68	2231966.06
29	554922.06	2231978.9
30	554934.8	2231991.12
31	554935.7	2231990.08
32	554937.72	2231991.92
33	554941.36	2231998.84
34	554950.6	2232008.98
35	554954.94	2232013.8
36	554957.66	2232016.7
37	554962.38	2232021.3
38	554976.32	2232036.18
39	554992.66	2232053.86
40	555005.84	2232067.74
41	555005.9	2232068.34
42	555016.24	2232081.1
43	555019	2232084.3
44	555034.3	2232104.68
45	555052.88	2232128.08
46	555053.62	2232128.3
47	555073.08	2232153.5
48	555081.4	2232164.4
49	555091.88	2232183.18
50	555093.7	2232186.74
51	555107.66	2232213.92
52	555112.72	2232212.98
53	555139.58	2232198.56
54	555144.02	2232197.04
55	555144.76	2232197.3
56	555145.58	2232199.5
57	555148.12	2232205.28
58	555138.84	2232205.38
59	555112.7	2232217.56
60	555106.14	2232220.62
61	555114.3	2232234.84
62	555111.14	2232236.28
63	555138.82	2232286.86

64	555115.98	2232291.38
65	555117.98	2232303.44
66	555117.54	2232337.98
67	555126.48	2232338.46
68	555130.3	2232352.72
69	555115.4	2232353.7
70	555120.3	2232376.2
71	555141.44	2232374.94
72	555171.32	2232373.06
73	555196.16	2232355.4
74	555200.76	2232349.74
75	555219.84	2232335.52
76	555230.16	2232327.94
77	555232.06	2232330.26
78	555259.58	2232311.38
79	555267.04	2232306.78
80	555290.12	2232292.64
81	555312.24	2232284.62
82	555335.44	2232290.96
83	555336.08	2232291.1
84	555344.74	2232293.46
85	555345.1	2232293.58
86	555352.88	2232296.36
87	555352.92	2232296.36
88	555361.06	2232299.36
89	555361.74	2232299.66
90	555369.48	2232303.88
91	555366.32	2232312.48
92	555364.92	2232312.82
93	555357.26	2232308.62
94	555349.5	2232305.76
95	555341.92	2232303.06
96	555333.76	2232300.84
97	555327.62	2232300
98	555320.66	2232299.56
99	555314.12	2232300.28
100	555305.7	2232302.62
101	555298.1	2232305.4
102	555290.16	2232309.18
103	555281.74	2232313.4
104	555260	2232325.9
105	555246.54	2232335.6
106	555233.04	2232345.64
107	555232.96	2232345.72



108	555218.34	2232356.08
109	555218.16	2232356.2
110	555192.46	2232372.82
111	555192.32	2232372.9
112	555174.62	2232383.52
113	555174.54	2232383.58
114	555174.5	2232383.58
115	555163.3	2232389.94
116	555163.16	2232390.04
117	555158.06	2232392.7
118	555157.6	2232392.9
119	555151.14	2232395.5
120	555150.6	2232395.68
121	555144.32	2232397.4
122	555143.72	2232397.52
123	555138.74	2232398.24
124	555138.02	2232398.3
125	555137.24	2232398.24
126	555132.14	2232397.44
127	555131.66	2232397.34
128	555125.58	2232395.76
129	555124.3	2232395.22
130	555119.14	2232392.18
131	555118.46	2232391.7
132	555114.02	2232387.96
133	555113.18	2232387.06
134	555106.76	2232378.12
135	555098.28	2232358.8
136	555101.02	2232337.98
137	555101.32	2232328.66
138	555101.72	2232301.4
139	555100.88	2232288.16
140	555099.82	2232276.96
141	555099.64	2232275.44
142	555089.56	2232248.4
143	555077.14	2232215.04
144	555073.84	2232206.68
145	555076.12	2232205.38
146	555075.84	2232205.04
147	555073.68	2232206.28
148	555073.36	2232205.48
149	555065.82	2232194.36
150	555058.32	2232183
151	555043.66	2232160.98

152	555038.62	2232154.04
153	555040.98	2232152
154	555032.8	2232141.44
155	555019.18	2232126.98
156	555008.06	2232112.22
157	554996.3	2232097.64
158	554982.32	2232080.84
159	554978.98	2232075.04
160	554944.98	2232035.64
161	554931.4	2232027.58
162	554928.82	2232024.84
163	554929.88	2232023.56
164	554912.52	2232005.44
165	554909.34	2232008.54
166	554904.18	2232000.7
167	554907.5	2231997.16
168	554900.36	2231989.46
169	554894.8	2231983.32
170	554886.78	2231975.28
171	554868.74	2231957.58
172	554853.34	2231943.12
173	554840.2	2231930.16
174	554832.84	2231921.4
175	554817.6	2231905.98
176	554816.92	2231906.66
177	554803.9	2231894.06
178	554791.5	2231880.7
179	554753.86	2231845.68
180	554744.96	2231832.8
181	554725.66	2231819.5
182	554725.58	2231819.44
183	554702.82	2231803
184	554680.88	2231787.44
185	554680.66	2231787.26
186	554670.88	2231779.46
187	554670.54	2231779.16
188	554662.34	2231771.28
189	554661.66	2231770.48
190	554656.24	2231762.48
191	554656.04	2231762.18
192	554655.98	2231762.06
193	554651.54	2231753.82
194	554651.22	2231753.1
195	554646.06	2231738.36



196	554645.9	2231737.76
197	554639.16	2231706.64
198	554639.14	2231706.56
199	554632.26	2231672.06
200	554623.72	2231628.92
201	554614.74	2231586.54
202	554614.74	2231586.52
203	554606.78	2231548.04
204	554606.76	2231547.94
205	554598.74	2231504.92
206	554598.72	2231504.8
207	554596.76	2231492.66
208	554596.72	2231492.28
209	554594.14	2231461.36
210	554594.12	2231460.94
211	554594.12	2231460.72
212	554594.84	2231444.7
213	554585.2	2231454.9
214	554591.82	2231423.76
215	554600.2	2231391.22
216	554610.7	2231344.36
217	554620.2	2231297.2
218	554617.24	2231296.6
219	554622.66	2231247.16
220	554625.02	2231220.3
221	554627.2	2231193.32
222	554627.9	2231178.46
223	554628.24	2231150.04
224	554638.36	2231150.18
225	554638.92	2231129.64
226	554636.24	2231129.62
227	554636.54	2231094.58
228	554636.44	2231013.4
229	554637.62	2230970.88
230	554640.36	2230961.06
231	554650.58	2230933.32
232	554655.4	2230920.3
233	554654.38	2231100.22
234	554658.54	2231121.96
235	554661.88	2231139.26
236	554657.9	2231199.3
237	554657.2	2231222.2
238	554655.06	2231242.7
239	554654.2	2231255.5

240	554651.06	2231302.88
241	554650.5	2231311.26
242	554647.42	2231354.66
243	554632.02	2231353.62
244	554622.86	2231403.68
245	554616.62	2231429.4
246	554611.92	2231448.34
1	554610.62	2231453.74
247	555125.2	2232349.66
248	555126.96	2232346.74
249	555128.62	2232347.72
250	555126.86	2232350.64
247	555125.2	2232349.66
251	554657.02	2231141.26
252	554657.22	2231140.86
253	554661.4	2231143.04
254	554661.22	2231143.46
251	554657.02	2231141.26
255	555118.86	2232343.46
256	555119.1	2232343.08
257	555122.52	2232345.5
258	555122.32	2232345.92
255	555118.86	2232343.46
259	554654.04	2231197
260	554654.08	2231196.7
261	554654.4	2231196.7
262	554654.4	2231197.04
259	554654.04	2231197
263	555049.24	2232169.04
264	555048.96	2232168.7
265	555052.8	2232166.52
266	555053.08	2232166.88
263	555049.24	2232169.04
267	554650.54	2231241.24
268	554650.6	2231240.94
269	554650.92	2231240.94
270	554650.9	2231241.28
267	554650.54	2231241.24



271	555019.16	2232123.76
272	555019.4	2232123.54
273	555019.62	2232123.74
274	555019.38	2232123.98
271	555019.16	2232123.76
275	554647.64	2231284.34
276	554647.7	2231284.02
277	554648.02	2231284.02
278	554648	2231284.36
275	554647.64	2231284.34
279	554989.44	2232085.36
280	554989.68	2232085.14
281	554989.9	2232085.34
282	554989.68	2232085.58
279	554989.44	2232085.36
283	554645.08	2231324.04
284	554644.84	2231323.66
285	554648.94	2231321.34
286	554649.2	2231321.74
283	554645.08	2231324.04
287	554952.42	2232043.32
288	554952.12	2232043.02
289	554955.68	2232040.42
290	554956	2232040.74
287	554952.42	2232043.32
291	554809.62	2231896.68
292	554809.32	2231897.02
293	554806.34	2231893.78
294	554806.62	2231893.44
291	554809.62	2231896.68
295	554920.62	2232006.88
296	554920.84	2232006.64
297	554921.1	2232006.82
298	554920.88	2232007.08
295	554920.62	2232006.88
299	554834.16	2231920.66

300	554834.38	2231920.42
301	554834.62	2231920.6
302	554834.4	2231920.86
299	554834.16	2231920.66
303	554888.02	2231974.16
304	554888.24	2231973.92
305	554888.48	2231974.12
306	554888.26	2231974.38
303	554888.02	2231974.16
307	554847.44	2231933.38
308	554847.18	2231933.72
309	554844.1	2231930.54
310	554844.38	2231930.18
307	554847.44	2231933.38
311	554858.34	2231943.9
312	554858.08	2231944.22
313	554855	2231941.06
314	554855.26	2231940.7
311	554858.34	2231943.9
315	554849.8	2231937.4
316	554851.94	2231935.34
317	554853.6	2231936.94
318	554851.44	2231939
315	554849.8	2231937.4
ЗУ23, площадь 1757 кв.м		
1	554808.14	2232006.06
2	554840.56	2232038.06
3	554847.58	2232030.76
4	554863.86	2232014.26
5	554869.96	2232007.64
6	554859.5	2231999.04
7	554849.36	2231988.1
8	554844.86	2231989.06
9	554840.04	2231986.66
10	554831.1	2231987.24
11	554821.26	2231992.42
1	554808.14	2232006.06
ЗУ65, площадь 12639 кв.м		
1	554937.5	2231081.62
2	554937.74	2231085.88



3	554937.4	2231085.9
4	554937.42	2231086.24
5	554937.74	2231086.2
6	554937.74	2231085.9
7	554938.58	2231100.88
8	554950.16	2231100.48
9	554950.22	2231101.84
10	554958.2	2231101.66
11	554958.18	2231096.32
12	554960.94	2231096.24
13	554961.08	2231093.6
14	554962	2231081.98
15	554971.06	2231083.2
16	554968.9	2231089.32
17	554975.4	2231091.64
18	554985	2231094.82
19	554986.92	2231089.78
20	555000.92	2231095.44
21	555003.6	2231090
22	555012.82	2231094.36
23	555039.08	2231116.78
24	555070	2231141
25	555078.78	2231148.88
26	555095.3	2231159.46
27	555097.66	2231161.1
28	555113.36	2231170.36
29	555118.1	2231168.24
30	555165.7	2231199.38
31	555160.04	2231209.2
32	555200.54	2231238.54
33	555223.18	2231254.28
34	555222.82	2231254.66
35	555236.9	2231271.16
36	555246.14	2231283.5
37	555256.62	2231293.94
38	555258.68	2231296.46
39	555269.86	2231307.12
40	555283.26	2231320.48
41	555298.32	2231333.4
42	555298.52	2231335.08
43	555284.96	2231325.16
44	555284.88	2231325.1
45	555272.44	2231315.1
46	555272.32	2231314.98

47	555255.92	2231299.34
48	555221.48	2231266.52
49	555123.1	2231193.28
50	555083.48	2231169.82
51	555041.4	2231138.22
52	555020.2	2231129.68
53	554971.9	2231115.58
54	554968.78	2231120.38
55	554952.02	2231113.74
56	554946.42	2231120.3
57	554905.86	2231102.1
58	554894.56	2231100.26
59	554832.14	2231117.54
60	554828.86	2231117.2
61	554822.56	2231116.98
62	554814.72	2231116.4
63	554811.16	2231116.58
64	554789.42	2231115.52
65	554784.68	2231115.32
66	554762.34	2231113.9
67	554751.5	2231113.24
68	554751.84	2231108.32
69	554750.78	2231108.3
70	554750.6	2231106.82
71	554725.06	2231110.36
72	554700.9	2231117.46
73	554686	2231125.56
74	554661.88	2231139.26
75	554658.54	2231121.96
76	554708.38	2231101.84
77	554741.62	2231092.28
78	554754.94	2231090.34
79	554783.22	2231087.94
80	554811.52	2231085.52
81	554812.38	2231085.14
82	554827.56	2231085.42
83	554827.62	2231086.12
84	554837.24	2231085.44
85	554837.16	2231084.5
86	554851.9	2231083.82
87	554881.96	2231082.82
88	554905.08	2231082.14
89	554927.84	2231081.66
1	554937.5	2231081.62



90	555104.2	2231168.66
91	555104.44	2231168.26
92	555107.94	2231170.98
93	555107.72	2231171.38
90	555104.2	2231168.66
94	554896.86	2231086.28
95	554896.84	2231085.92
96	554897.18	2231085.9
97	554897.2	2231086.26
94	554896.86	2231086.28
98	555070.54	2231142.5
99	555070.74	2231142.22
100	555070.98	2231142.42
101	555070.8	2231142.7
98	555070.54	2231142.5
102	554849.36	2231086.14
103	554849.74	2231085.92
104	554851.5	2231089.98
105	554851.1	2231090.2
102	554849.36	2231086.14
106	555035.62	2231114.62
107	555036.04	2231114.82
108	555033.6	2231118.52
109	555033.2	2231118.32
106	555035.62	2231114.62
110	554812.36	2231089.78
111	554812.36	2231089.44
112	554812.68	2231089.42
113	554812.72	2231089.76
110	554812.36	2231089.78
114	555007.44	2231101.16
115	555007.6	2231100.86
116	555007.88	2231101.04
117	555007.72	2231101.32
114	555007.44	2231101.16
118	554745.9	2231091.98

119	554746.22	2231092.28
120	554742.7	2231094.98
121	554742.4	2231094.66
118	554745.9	2231091.98
122	554773.7	2231092.88
123	554773.7	2231092.54
124	554774.04	2231092.5
125	554774.06	2231092.84
122	554773.7	2231092.88
ЗУ15, площадь 21768 кв.м		
1	554959.28	2231575.04
2	554953.44	2231564.44
3	554937.08	2231538.68
4	554929.56	2231524.04
5	554920.62	2231509.8
6	554911.08	2231492.1
7	554904.84	2231481.8
8	554903.88	2231482.36
9	554899.86	2231475.7
10	554900.72	2231475.08
11	554891.2	2231459.86
12	554881.86	2231443.18
13	554875.94	2231434.26
14	554864.78	2231414.38
15	554854.3	2231396.78
16	554842.58	2231377.14
17	554832.38	2231360.52
18	554822.22	2231343.42
19	554812.44	2231326.16
20	554802.2	2231309.06
21	554791.94	2231292.64
22	554791.62	2231292.82
23	554789.52	2231289.16
24	554786.18	2231282.68
25	554774.46	2231262.32
26	554768.78	2231252.34
27	554763.84	2231243.86
28	554761.04	2231242.04
29	554739.58	2231236.34
30	554720.16	2231232.08
31	554716.42	2231231.82
32	554690.34	2231227.88
33	554662.64	2231222.66



34	554657.22	2231222.16
35	554657.9	2231199.3
36	554672.52	2231200.44
37	554672.12	2231205.32
38	554692.56	2231208.84
39	554716.04	2231213.36
40	554736.58	2231217.88
41	554755.16	2231221.12
42	554770.48	2231229.16
43	554784.64	2231243.5
44	554797.76	2231265.32
45	554822.3	2231251.24
46	554846.1	2231238.58
47	554861.6	2231229.96
48	554876.5	2231222
49	554889.28	2231215.22
50	554889.72	2231211.82
51	554889.6	2231208.42
52	554888.26	2231202.84
53	554879.06	2231184.14
54	554874.12	2231176.7
55	554868.08	2231167.52
56	554858.36	2231154.44
57	554852.12	2231145.78
58	554846.48	2231138.04
59	554846.66	2231137.74
60	554843.44	2231133.62
61	554832.14	2231117.54
62	554894.56	2231100.26
63	554892.9	2231108.64
64	554870.02	2231145.88
65	554876.12	2231153.78
66	554888.36	2231180.36
67	554895	2231193.16
68	554900.16	2231202.66
69	554901.3	2231202.12
70	554904.22	2231207.8
71	554904.08	2231208.94
72	554904.48	2231210.48
73	554912.06	2231224.52
74	554929.98	2231254.44
75	554938.62	2231268.72
76	554947.74	2231283.72
77	554958.04	2231301.06

78	554957.6	2231301.44
79	554966.6	2231315.96
80	554975.6	2231331.74
81	554985.98	2231350.06
82	554995.32	2231367.18
83	554999.44	2231372.88
84	555008.36	2231388.5
85	555018.02	2231405.8
86	555027.8	2231422.54
87	555036.96	2231438.68
88	555041.64	2231446.7
89	555046.54	2231454.96
90	555058.5	2231475.22
91	555057.86	2231475.58
92	555076.32	2231504.58
93	555086.12	2231525.24
94	555081.86	2231527.88
95	555060.2	2231539.7
96	555037.04	2231553.14
97	555016.68	2231564.9
98	555016.12	2231565.42
99	555012.82	2231567.18
100	554997.32	2231576.14
101	554981.4	2231585.28
102	554976.04	2231588.3
103	554969.94	2231591.68
1	554959.28	2231575.04
104	554973.92	2231571.58
105	554952.76	2231533.54
106	554951.92	2231533.54
107	554942.08	2231515.88
108	554933.62	2231499.82
109	554924.04	2231484.46
110	554915.5	2231468.34
111	554911.66	2231462.26
112	554905.18	2231451.06
113	554895.8	2231434.54
114	554928.24	2231415.62
115	554937.22	2231410.32
116	554950.2	2231402.42
117	554966.32	2231392.7
118	554984.14	2231382.46
119	555002.8	2231411.32



120	555014.34	2231430.3
121	555023.88	2231445.44
122	555034.5	2231461.56
123	555047.54	2231482.3
124	555065.8	2231510.74
125	555067.82	2231514.42
126	555068.38	2231516.44
127	555067.08	2231518.88
128	555054.04	2231526.58
129	555035.96	2231538.66
130	555021.06	2231546.58
131	555005.98	2231556
132	554991.06	2231562.06
104	554973.92	2231571.58
133	554863.74	2231121.82
134	554863.62	2231121.5
135	554863.92	2231121.38
136	554864.06	2231121.7
133	554863.74	2231121.82
137	554910.98	2231412.24
138	554888.24	2231425.48
139	554873.14	2231399
140	554851.42	2231361.28
141	554840.72	2231342.74
142	554849.2	2231337.38
143	554872.68	2231323.02
144	554886.8	2231314.48
145	554902.28	2231304.64
146	554896.7	2231295.78
147	554891.74	2231298.94
148	554855.2	2231321.2
149	554835.52	2231333.4
150	554827.1	2231318.64
151	554804.6	2231281.06
152	554824.32	2231267.86
153	554861.54	2231245.94
154	554894.26	2231228.46
155	554901.16	2231239.16
156	554905.36	2231238.36
157	554905.44	2231238.8
158	554901.44	2231239.6
159	554939.86	2231299.16

160	554969.52	2231357.86
161	554977.86	2231372.2
162	554941.1	2231394.02
137	554910.98	2231412.24
163	554865.24	2231127.04
164	554859.14	2231132.88
165	554856	2231129.7
166	554861.94	2231123.72
163	554865.24	2231127.04
167	554889.8	2231189.16
168	554889.68	2231188.82
169	554889.98	2231188.7
170	554890.1	2231189.02
167	554889.8	2231189.16
171	554878.24	2231159.88
172	554878.34	2231160.2
173	554878.06	2231160.32
174	554877.96	2231160
171	554878.24	2231159.88
ЗУ84, площадь 44 кв.м		
1	555309.36	2232269.78
2	555316.68	2232283.68
3	555312.24	2232284.62
4	555308.22	2232270.4
1	555309.36	2232269.78
ЗУ66, площадь 574 кв.м		
1	555005.86	2231860.44
2	555007.68	2231859.58
3	555017.96	2231851.66
4	555013.8	2231845.86
5	555011.96	2231847.34
6	555011.36	2231848.1
7	555009.8	2231849.98
8	555009.86	2231851.32
9	555003.26	2231857.04
10	555005.16	2231859.24
1	555005.86	2231860.44
11	554983.56	2231866.6
12	555004.5	2231849
13	555007.26	2231845.04



14	555011.94	2231838.92
15	555013.8	2231834.54
16	555009.98	2231828.44
17	554997.96	2231839.32
18	554992.44	2231844.84
19	554981.04	2231855.58
20	554977.04	2231858.8
21	554973.72	2231861.78
22	554977.66	2231866.44
11	554983.56	2231866.6
ЗУ35, площадь 1184 кв.м		
1	555068.28	2231420.3
2	555069.38	2231421.84
3	555073.64	2231419.48
4	555084.58	2231412.9
5	555089.76	2231409.74
6	555091.24	2231408.58
7	555079.9	2231391.94
8	555027.8	2231422.54
9	555036.96	2231438.68
1	555068.28	2231420.3
ЗУ86, площадь 880 кв.м		
1	554902.28	2231304.64
2	554910.12	2231317.5
3	554923.32	2231351.46
4	554921.52	2231352.4
5	554910.72	2231358.76
6	554886.8	2231314.48
1	554902.28	2231304.64
ЗУ87, площадь 801 кв.м		
1	554910.72	2231358.76
2	554886.8	2231314.48
3	554872.68	2231323.02
4	554897.7	2231366.84
1	554910.72	2231358.76
ЗУ85, площадь 882 кв.м		
1	554910.12	2231317.5
2	554896.7	2231295.78
3	554926.6	2231277.94
4	554939.86	2231299.16
1	554910.12	2231317.5
ЗУ88, площадь 1000 кв.м		
1	554885.74	2231374.06
2	554887.9	2231372.82

3	554897.7	2231366.84
4	554872.68	2231323.02
5	554849.2	2231337.38
6	554852.54	2231343.48
7	554860.3	2231356.3
8	554872.16	2231349.62
1	554885.74	2231374.06
ЗУ94, площадь 1994 кв.м		
1	554760.02	2231960.1
2	554770.26	2231950.44
3	554779.4	2231941.54
4	554785.26	2231935.52
5	554774.06	2231923.2
6	554770.02	2231927.08
7	554769.02	2231926.04
8	554764.52	2231921.5
9	554746.92	2231903.98
10	554740.2	2231897.74
11	554733.9	2231893.94
12	554728.64	2231901.4
13	554724.34	2231907.64
14	554722.24	2231919
15	554726.26	2231927.92
16	554728.28	2231930.34
17	554732.88	2231935.14
18	554742.88	2231943.7
19	554748.94	2231949.18
1	554760.02	2231960.1
ЗУ96, площадь 861 кв.м		
1	555197.56	2232350.08
2	555200.76	2232349.74
3	555219.84	2232335.52
4	555230.16	2232327.94
5	555227.24	2232322.12
6	555223.42	2232315.92
7	555210.08	2232322.74
8	555199.1	2232301.34
9	555196.06	2232296.24
10	555191.34	2232298.62
11	555206.56	2232325.96
12	555184.54	2232337
13	555190.34	2232345.28
14	555192.04	2232347.4
1	555197.56	2232350.08



ЗУ93, площадь 1625 кв.м		
1	555034.76	2231639.98
2	555035.28	2231639.52
3	555052.58	2231627.68
4	555045.08	2231615.32
5	555038.34	2231602.14
6	555028.82	2231584.38
7	555027.42	2231583.34
8	555022.28	2231574.42
9	555017.66	2231567.84
10	555016.12	2231565.42
11	555012.82	2231567.18
12	554997.32	2231576.14
13	555019.22	2231613.12
14	555018.32	2231613.52
15	555026.42	2231626.8
16	555026.62	2231627.2
17	555030.9	2231634.04
1	555034.76	2231639.98
ЗУ92, площадь 1572 кв.м		
1	555052.58	2231627.68
2	555068.18	2231617.04
3	555057.52	2231592.28
4	555054.62	2231585.54
5	555046.54	2231569.74
6	555037.04	2231553.14
7	555016.68	2231564.9
8	555016.12	2231565.42
9	555017.66	2231567.84
10	555022.28	2231574.42
11	555027.42	2231583.34
12	555028.82	2231584.38
13	555038.34	2231602.14
14	555045.08	2231615.32
1	555052.58	2231627.68
ЗУ91, площадь 1722 кв.м		
1	555197.14	2231420.44
2	555209.3	2231418.08
3	555220.08	2231416.38
4	555231.74	2231415
5	555256.6	2231411.96
6	555267.6	2231410.8
7	555259.7	2231380.74
8	555250.54	2231383.02

9	555244.14	2231384.6
10	555211.98	2231392.6
11	555213	2231399.84
12	555203.06	2231401.56
13	555196.86	2231402.2
14	555195.96	2231402.24
1	555197.14	2231420.44
ЗУ90, площадь 1913 кв.м		
1	554784.64	2231243.5
2	554793.34	2231235.02
3	554797.04	2231230.46
4	554804.84	2231224.54
5	554809.46	2231221.96
6	554811.02	2231224.34
7	554829.2	2231210.16
8	554839.24	2231200.54
9	554831.46	2231194.56
10	554818.06	2231184.38
11	554806.28	2231177.96
12	554800.44	2231188.5
13	554792.32	2231200.4
14	554780.7	2231214.98
15	554770.48	2231229.16
1	554784.64	2231243.5
ЗУ89, площадь 1307 кв.м		
1	554806.28	2231177.96
2	554817.14	2231162.66
3	554830.58	2231144.26
4	554843.44	2231133.62
5	554832.14	2231117.54
6	554828.86	2231117.2
7	554822.56	2231116.98
8	554814.72	2231116.4
9	554811.16	2231116.58
10	554810.8	2231123.76
11	554810	2231131.74
12	554808.94	2231139.72
13	554807.14	2231148.74
14	554802.7	2231156.62
15	554795.12	2231171.6
1	554806.28	2231177.96
ЗУ95, площадь 1198 кв.м		
1	554905.36	2232051.2
2	554907.68	2232048.92



3	554910.48	2232052.2
4	554915.72	2232057.86
5	554915.28	2232058.38
6	554917.34	2232060.32
7	554916.9	2232060.72
8	554930.72	2232073.44
9	554902.58	2232097.48
10	554880.42	2232076.24
11	554904.7	2232051.8
1	554905.36	2232051.2
59:18:0350101:233, площадь 1074 кв.м		
1	555082.1	2232044.48
2	555085.76	2232042.2
3	555103.54	2232027.28
4	555091.28	2232015.14
5	555082.6	2232006.94
6	555082.46	2232006.82
7	555064.38	2232025.42
8	555072.82	2232034.82
9	555076.5	2232039.1
10	555077.56	2232040.3
1	555082.1	2232044.48
11	555077.48	2232055.92
12	555081.18	2232052.28
13	555078.56	2232049.12
14	555078.54	2232048.04
15	555073.54	2232042.1
16	555070.56	2232038.96
17	555060.92	2232029.18
18	555053.44	2232036.18
19	555049.46	2232039.72
20	555055.18	2232046.38
21	555056.9	2232045.04
22	555065.62	2232046.28
23	555067.92	2232047.52
24	555069.96	2232049.12

25	555073.08	2232052.02
11	555077.48	2232055.92
59:18:0350101:260, площадь 702 кв.м		
1	555064.38	2232025.42
2	555082.46	2232006.82
3	555078.48	2232003.3
4	555078.44	2232002.28
5	555071.34	2231995.96
6	555051.84	2232013.8
7	555058.42	2232020.4
1	555064.38	2232025.42
8	555049.46	2232039.72
9	555053.44	2232036.18
10	555060.92	2232029.18
11	555055.12	2232022.96
12	555049.04	2232016.48
13	555037.72	2232026.38
14	555040.44	2232029.7
8	555049.46	2232039.72
59:18:0350101:307, площадь 1057 кв.м		
1	554854.48	2231571.32
2	554861.24	2231566.92
3	554867.66	2231562.78
4	554885.74	2231551.14
5	554892.12	2231547.08
6	554881.68	2231532
7	554843.92	2231555.98
1	554854.48	2231571.32
8	554833.56	2231583.82
9	554845.04	2231575.9
10	554834.6	2231561.92
11	554824.26	2231568.22
8	554833.56	2231583.82



ГРАФИЧЕСКАЯ ЧАСТЬ

Инв. № подл.	Подл. и дата	Взаш. инв. №

Изм.	Код инв.	Дельт.	№ док.	Подпись	Дата	8-2024-ПМТ



ПРОЕКТ МЕЖЕВАНИЯ ТЕРРИТОРИИ
населенного пункта – поселок Камский, Добрянский
городской округ, Пермский край, в границах кадастрового
квартала 59:18:0350101

Том 2
Материалы по обоснованию

Пермь, 2024

8-2024-ПМТ

Согласовано	
Разработал	
Взам.лев.№	
Подп. И дата	
Инв. № подл.	

Изм.	Кол.уч	Лист	№ док.	Подпись	Дата	Проект межевания территории кадастрового квартала 59:18:0350101	Стадия	Лист	Листов
							ПМТ	198	209
							Филиал ППК «Роскадастр» по Московской области		
Исполнитель	Ковалева А.Н			<i>Ковалева А.Н</i>	17.05				
Руководитель	Дьяконова С.Г			<i>Дьяконова С.Г</i>	17.05				
							198		



2.1.1. Основные положения

Проект межевания территории кадастрового квартала 59:18:0350101, расположенного по адресу: Пермский край, Добрянский городской округ, п.Камский, разработан в рамках Муниципального контракта №35/23 от 29.12.2023г., Договора субподряда на выполнение работ по разработке проекта межевания территории и проведению комплексных кадастровых работ от 06.02.2024 г. № б/н.

Целью разработки проекта межевания территории является:

- составление перечня сведений о площади уточняемых, образуемых земельных участков, в том числе с указанием возможных способов их образования;
- составление перечня сведений о площади образуемых земельных участков, которые будут отнесены к территориям общего пользования или имуществу общего пользования;
- установление красных линий (проектируемых);
- установление отступа от красных линий в целях определения мест допустимого размещения зданий, строений, сооружений;
- установление границ образуемых, уточняемых и (или) изменяемых земельных участков;
- установление границ зон действия публичных сервитутов.

При разработке проекта межевания территории была использована следующая нормативная документация:

- Градостроительный кодекс Российской Федерации от 29.12.2004 № 190-ФЗ;
- Земельный кодекс Российской Федерации от 25.10.2001 № 136-ФЗ;
- СП 42.13330.2016. Свод правил. Градостроительство. Планировка и застройка городских и сельских поселений. Актуализированная редакция СНиП 2.07.01-89*;
- Инструкция о порядке проектирования и установления красных линий в городах и других поселениях Российской Федерации РДС 30-201-98;
- Генеральный план Добрянского городского округа Пермского края, утверждённый решением Думы Добрянского городского округа от 26.08.2021 №471 «Об утверждении Генерального плана Добрянского городского округа Пермского края»;
- Правила землепользования и застройки Добрянского городского округа Пермского края, утвержденные Постановлением администрации Добрянского городского округа от 17.11.2023 № 3769 «О внесении изменений в Правила землепользования и застройки Добрянского городского округа Пермского края, утвержденные постановлением администрации Добрянского городского округа от 20 сентября 2021 г. №1878»;
- Градостроительная, землеустроительная документация, материалы и данные федерального, территориальных и ведомственных картографо-геодезических фондов, ситуационные планы, содержащихся в технических паспортах

расположенных на земельных участках объектов недвижимости, планово-картографические материалы, документы о правах на землю и иные документы, содержащие сведения о местоположении границ земельных участков (материалы инвентаризации - межевания земельных участков);

- "Водный кодекс Российской Федерации" от 03.06.2006 N 74-ФЗ (ред. от 25.12.2023) (с изм. и доп., вступ. в силу с 30.12.2023)

При разработке проекта межевания территории использованы следующие исходные данные:

- Постановление администрации Добрянского городского округа от 19.02.2024 г. № 459 "О подготовке проекта межевания территории";
- Кадастровый план территории кадастрового квартала 59:18:0350101;
- Кадастровый план территории кадастрового квартала 59:18:0000000.
- Кадастровый план территории кадастрового квартала 59:00:0000000

2.1.2. Общая характеристика объекта проектирования

Разработка проекта межевания территории осуществляется в отношении кадастрового квартала 59:18:0350101, расположенного в границах населенного пункта п. Камский, Добрянского городского округа Пермского края.

Граница проектирования ограничена территорией кадастрового квартала 59:18:0350101. Местоположение территории кадастрового квартала представлено на рисунках 1. Координаты поворотных точек границы проектирования приведены в таблице 7.

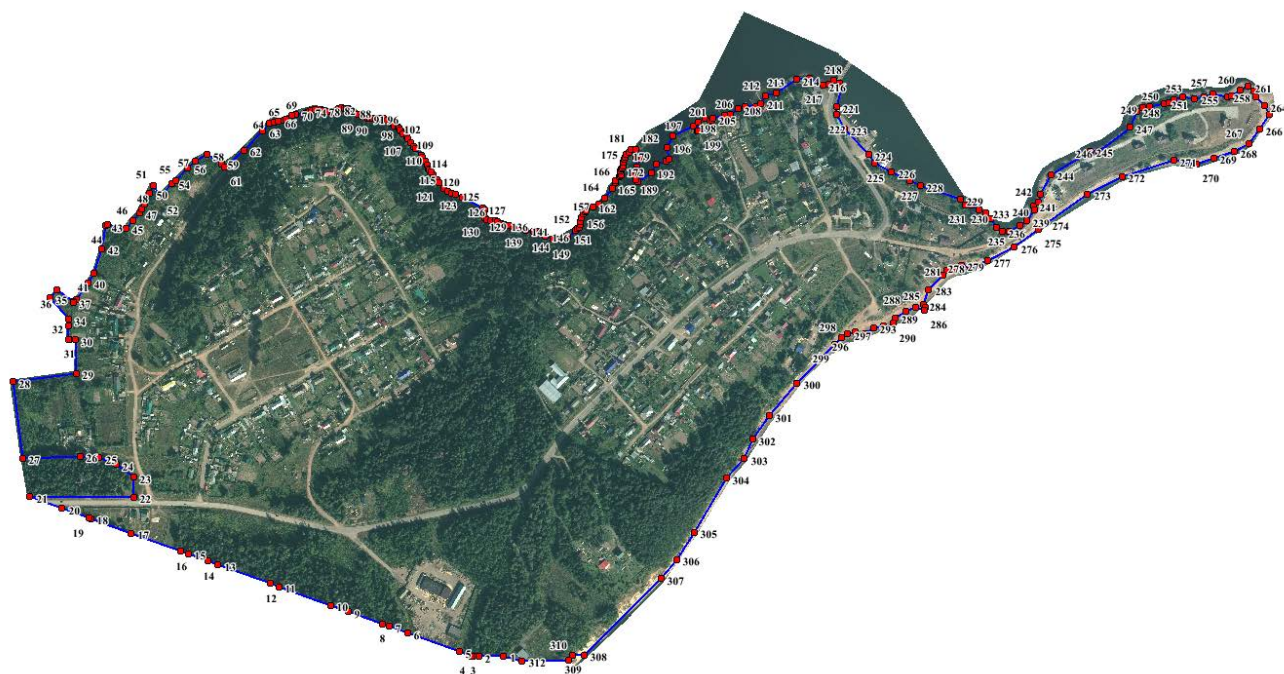


Рис. 1 Местоположение территории кадастрового квартала 59:18:0350101



Ведомость координата поворотных точек границы проектирования

п/п	X	Y
1	554381.44	2231734.16
2	554380.88	2231691.10
3	554380.74	2231681.46
4	554381.16	2231679.14
5	554388.76	2231658.04
6	554420.88	2231569.06
7	554432.32	2231537.36
8	554436.34	2231526.22
9	554457.52	2231467.46
10	554468.38	2231437.38
11	554500.50	2231348.34
12	554505.84	2231333.54
13	554538.28	2231243.64
14	554544.48	2231226.44
15	554557.00	2231191.76
16	554561.30	2231179.84
17	554592.14	2231094.38
18	554617.38	2231024.42
19	554618.18	2231022.16
20	554635.16	2230975.16
21	554655.40	2230920.24
22	554654.42	2231098.94
23	554688.82	2231098.10
24	554710.50	2231068.32
25	554722.66	2231038.96
26	554724.76	2231006.68
27	554721.82	2230907.70
28	554853.06	2230890.50
29	554867.32	2230999.12
30	554924.94	2230998.40
31	554925.20	2230987.38
32	554925.18	2230986.52
33	554948.50	2230985.70
34	554960.20	2230986.46
35	554997.14	2230954.60
36	555011.40	2230967.18
37	554990.28	2230994.38
38	554989.58	2230995.28
39	554994.04	2230999.24
40	555023.10	2231019.14
41	555039.76	2231030.54
42	555081.90	2231043.48

43	555120.68	2231050.30
44	555122.36	2231054.08
45	555116.68	2231085.48
46	555129.58	2231097.14
47	555142.64	2231108.92
48	555149.18	2231112.44
49	555158.16	2231117.30
50	555177.04	2231126.12
51	555190.90	2231131.56
52	555171.94	2231144.70
53	555175.50	2231146.76
54	555193.68	2231164.74
55	555199.26	2231171.14
56	555220.56	2231191.46
57	555232.38	2231203.72
58	555243.40	2231223.76
59	555229.28	2231249.30
60	555227.44	2231249.80
61	555222.82	2231254.66
62	555251.08	2231287.76
63	555283.26	2231320.48
64	555298.18	2231332.20
65	555299.08	2231339.96
66	555300.38	2231347.42
67	555302.54	2231356.78
68	555304.18	2231359.62
69	555310.06	2231369.80
70	555312.94	2231376.68
71	555314.54	2231393.86
72	555315.88	2231396.86
73	555316.62	2231398.56
74	555317.76	2231400.52
75	555319.12	2231402.88
76	555320.98	2231411.18
77	555320.30	2231419.58
78	555319.48	2231422.94
79	555316.92	2231429.70
80	555316.22	2231439.72
81	555318.82	2231444.92
82	555322.10	2231449.82
83	555324.00	2231455.98
84	555323.36	2231460.38
85	555322.92	2231463.44



86	555321.88	2231467.36
87	555321.40	2231469.20
88	555315.94	2231477.50
89	555312.22	2231484.44
90	555309.38	2231490.70
91	555305.86	2231500.16
92	555306.04	2231504.18
93	555305.68	2231508.78
94	555304.08	2231514.70
95	555304.68	2231520.06
96	555306.46	2231524.14
97	555306.02	2231528.06
98	555301.88	2231534.12
99	555297.66	2231541.60
100	555295.44	2231544.02
101	555292.78	2231546.06
102	555290.46	2231552.52
103	555288.24	2231555.26
104	555285.66	2231556.88
105	555284.42	2231557.66
106	555278.56	2231560.32
107	555273.78	2231567.70
108	555270.92	2231569.48
109	555263.82	2231573.90
110	555257.94	2231580.06
111	555253.82	2231583.16
112	555242.72	2231592.42
113	555238.50	2231595.28
114	555231.52	2231599.08
115	555224.52	2231603.52
116	555219.08	2231604.64
117	555216.24	2231606.38
118	555213.10	2231610.10
119	555209.40	2231613.70
120	555199.56	2231619.76
121	555195.76	2231623.10
122	555185.34	2231630.74
123	555180.82	2231638.58
124	555177.04	2231645.16
125	555174.74	2231652.08
126	555169.70	2231663.50
127	555151.38	2231698.44
128	555148.66	2231701.16
129	555143.72	2231700.10
130	555135.54	2231701.82
131	555131.50	2231705.92

132	555129.64	2231711.96
133	555129.70	2231720.78
134	555127.78	2231724.30
135	555124.84	2231729.84
136	555122.36	2231736.04
137	555121.86	2231738.18
138	555120.70	2231743.20
139	555117.10	2231750.48
140	555115.90	2231755.86
141	555113.28	2231772.26
142	555111.14	2231784.92
143	555110.66	2231792.72
144	555109.16	2231797.46
145	555104.70	2231803.88
146	555103.42	2231806.04
147	555097.96	2231819.08
148	555097.24	2231826.14
149	555097.32	2231833.10
150	555098.54	2231838.90
151	555101.14	2231844.96
152	555113.38	2231858.48
153	555116.08	2231861.42
154	555118.70	2231864.24
155	555122.96	2231866.30
156	555127.84	2231866.86
157	555135.62	2231867.72
158	555141.16	2231870.90
159	555145.02	2231875.00
160	555146.66	2231876.74
161	555153.04	2231887.32
162	555153.90	2231888.04
163	555157.88	2231897.18
164	555168.86	2231908.12
165	555185.78	2231920.72
166	555195.80	2231926.40
167	555197.80	2231927.14
168	555204.42	2231932.58
169	555206.94	2231935.44
170	555209.20	2231936.16
171	555211.36	2231936.18
172	555215.62	2231935.14
173	555217.84	2231935.94
174	555221.06	2231938.34
175	555224.28	2231939.96
176	555229.68	2231939.82
177	555236.08	2231941.00



178	555239.58	2231942.80
179	555243.00	2231945.20
180	555246.40	2231949.68
181	555252.52	2231953.22
182	555252.56	2231961.44
183	555238.46	2231972.22
184	555235.86	2231970.40
185	555235.62	2231968.18
186	555239.08	2231962.14
187	555222.50	2231964.02
188	555216.44	2231961.34
189	555207.68	2231959.96
190	555199.74	2231961.70
191	555196.22	2231964.62
192	555212.62	2231988.32
193	555226.30	2231996.86
194	555231.54	2232014.08
195	555236.00	2232018.78
196	555256.12	2232015.56
197	555275.12	2232025.38
198	555292.36	2232059.92
199	555284.30	2232067.94
200	555284.60	2232069.22
201	555299.24	2232068.32
202	555305.68	2232080.58
203	555301.12	2232089.44
204	555301.74	2232091.52
205	555305.32	2232094.12
206	555311.54	2232113.74
207	555311.76	2232123.76
208	555322.20	2232137.26
209	555325.56	2232148.46
210	555325.28	2232168.04
211	555330.96	2232176.78
212	555343.92	2232184.74
213	555349.30	2232202.74
214	555372.30	2232237.90
215	555374.16	2232259.68
216	555362.32	2232283.26
217	555363.66	2232292.98
218	555370.40	2232301.38
219	555366.32	2232312.48
220	555358.80	2232314.28
221	555325.48	2232305.92
222	555311.70	2232307.16
223	555286.92	2232319.80

224	555243.70	2232361.48
225	555227.94	2232372.58
226	555212.86	2232400.86
227	555198.08	2232432.14
228	555189.90	2232450.88
229	555166.24	2232519.00
230	555157.42	2232527.66
231	555156.42	2232538.20
232	555148.46	2232550.56
233	555144.06	2232563.78
234	555133.68	2232571.18
235	555118.62	2232581.26
236	555110.94	2232591.08
237	555112.08	2232602.72
238	555121.88	2232621.36
239	555129.40	2232632.88
240	555148.18	2232646.80
241	555155.28	2232644.82
242	555160.96	2232652.80
243	555174.62	2232656.20
244	555209.20	2232674.60
245	555249.56	2232741.78
246	555248.54	2232756.74
247	555289.84	2232810.46
248	555318.20	2232822.82
249	555323.88	2232833.32
250	555325.86	2232844.70
251	555331.26	2232870.30
252	555331.82	2232877.98
253	555338.10	2232886.22
254	555342.94	2232901.84
255	555340.10	2232922.02
256	555343.08	2232938.38
257	555348.06	2232953.30
258	555343.22	2232977.96
259	555344.36	2232986.00
260	555354.32	2233000.78
261	555360.34	2233014.56
262	555353.18	2233024.10
263	555342.94	2233027.80
264	555327.30	2233041.44
265	555312.20	2233050.72
266	555286.64	2233034.06
267	555261.48	2233015.08
268	555248.54	2232990.56
269	555237.46	2232955.02



270	555226.80	2232924.14
271	555233.52	2232885.90
272	555205.58	2232797.04
273	555175.56	2232737.64
274	555124.26	2232666.14
275	555115.48	2232653.08
276	555084.48	2232612.14
277	555060.32	2232566.06
278	555049.52	2232537.08
279	555052.94	2232520.58
280	555046.68	2232509.20
281	555044.40	2232496.14
282	555036.72	2232489.30
283	555011.14	2232464.56
284	554985.26	2232456.04
285	554981.00	2232459.16
286	554976.46	2232456.88
287	554980.14	2232442.10
288	554974.74	2232426.46
289	554962.80	2232406.84
290	554953.42	2232404.00
291	554946.32	2232398.60

292	554948.58	2232387.80
293	554946.04	2232370.46
294	554934.66	2232355.38
295	554932.66	2232346.30
296	554938.36	2232338.04
297	554934.94	2232325.82
298	554928.98	2232315.30
299	554916.92	2232303.64
300	554850.16	2232238.78
301	554794.24	2232190.80
302	554754.30	2232162.00
303	554720.22	2232148.10
304	554687.10	2232116.96
305	554593.72	2232061.80
306	554547.38	2232031.22
307	554514.66	2232004.90
308	554383.24	2231872.36
309	554382.98	2231852.70
310	554382.56	2231852.40
311	554373.56	2231845.52
312	554373.30	2231765.88

Поселок Камский расположен на правобережной части Добрянского городского округа. В поселке имеется Церковь Адриана и Наталии, к объектам культурного наследия не относится.

Площадь территории в утвержденных границах проектирования составляет 1019391 кв.м. (101.94 га).

Рассматриваемая территория является застроенной, имеется сложившееся землепользование, представленное в основном такими видами использования как Для ведения личного подсобного хозяйства, Для индивидуального жилищного строительства.

Фрагмент карты градостроительного зонирования п. Камский представлен на рисунке 3.



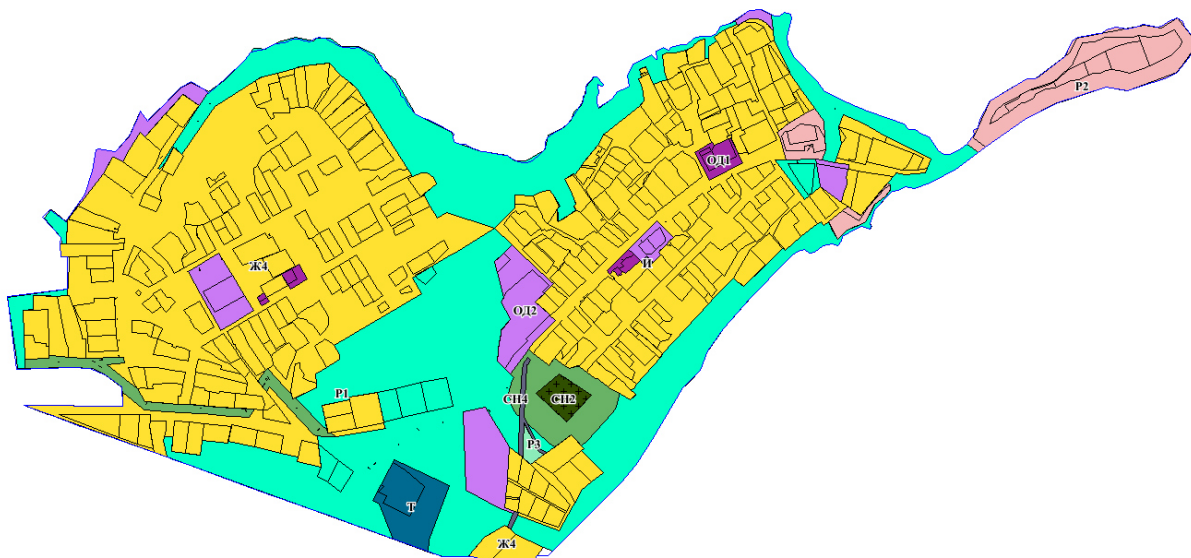


Рис.3 Фрагмент карты градостроительного зонирования п.Камский

В соответствии с Правилами землепользования и застройки Добрянского городского округа Пермского края, утвержденных Постановлением администрации Добрянского городского округа, рассматриваемая территория расположена в границах территориальных зон:

- Ж4 (Зона застройки индивидуальными жилыми домами);
- ОД1 (Многофункциональная общественно-деловая зона);
- ОД2 (Зона специализированной общественной застройки);
- И (Зона инженерной инфраструктуры);
- Т (Зона транспортной инфраструктуры);
- Р1 (Зона специализированной общественной застройки);
- Р2 (Зона отдыха);
- Р3 (Иные зоны);
- СН2 (Зона кладбищ);
- СН4 (Зона озелененных территорий специального назначения).

Подробная информация о земельных участках, расположенных в границах проектируемой территории, приведена в таблице 3 «Перечень и сведения о площади и виде разрешенного использования земельных участков фактического землепользования».

Особо охраняемые природные территории в пределах границ проектирования кадастрового квартала 59:18:0350101 отсутствуют.

В пределах территории кадастрового квартала 59:18:0350101 объекты культурного наследия, включенные в единый государственный реестр, либо выявленные объекты культурного наследия отсутствуют.



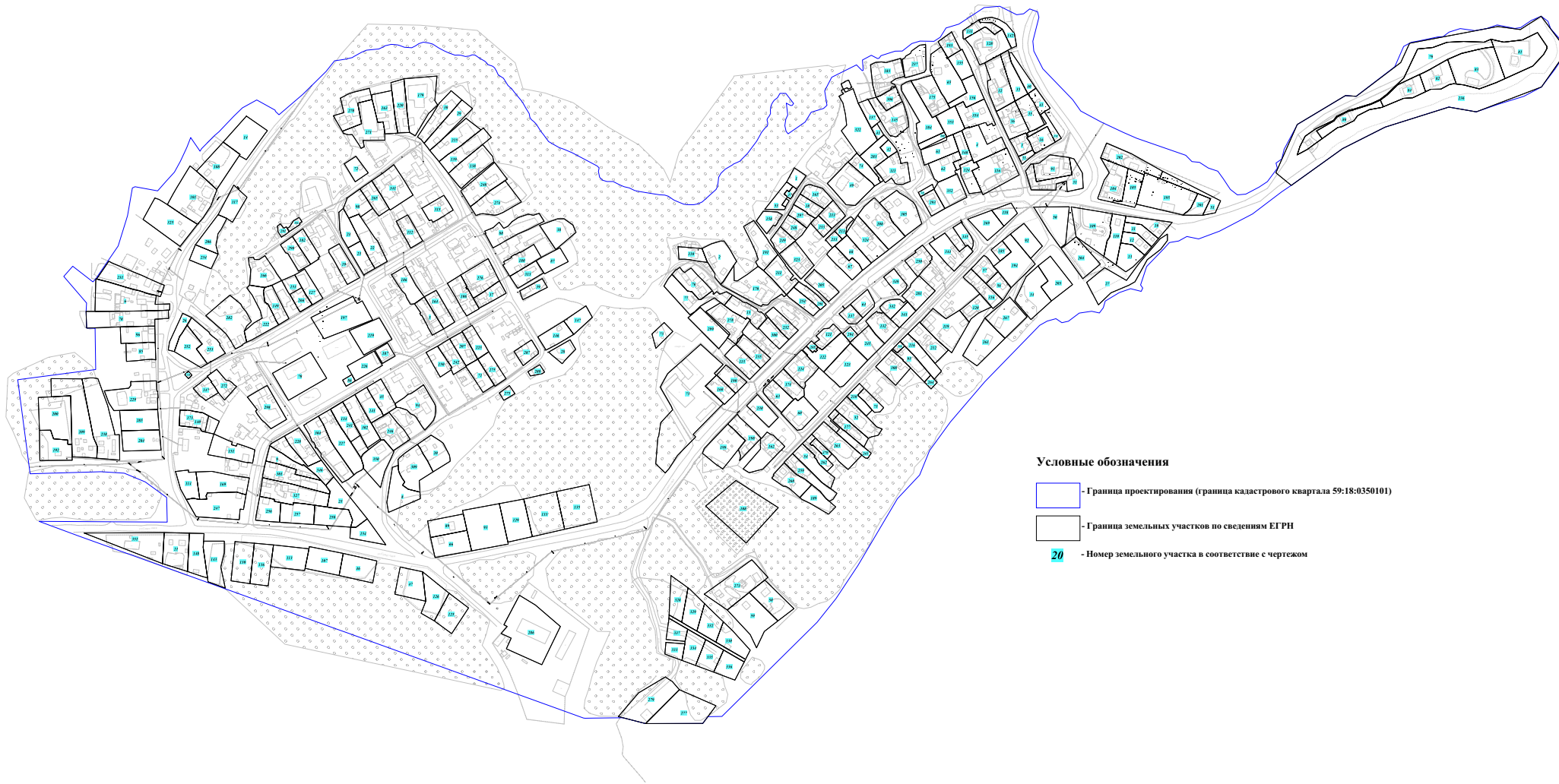
ГРАФИЧЕСКАЯ ЧАСТЬ

Инв. № подл.	Подл. и дата	Взап. инв. №

Изм.	Кол. инв.	Лист	№ док.	Дата	Доп.	8-2024-ПМТ	207



Чертеж фактического землепользования территории кадастрового квартала 59:18:0350101 п.Камский Добрянский городской округ Пермского края



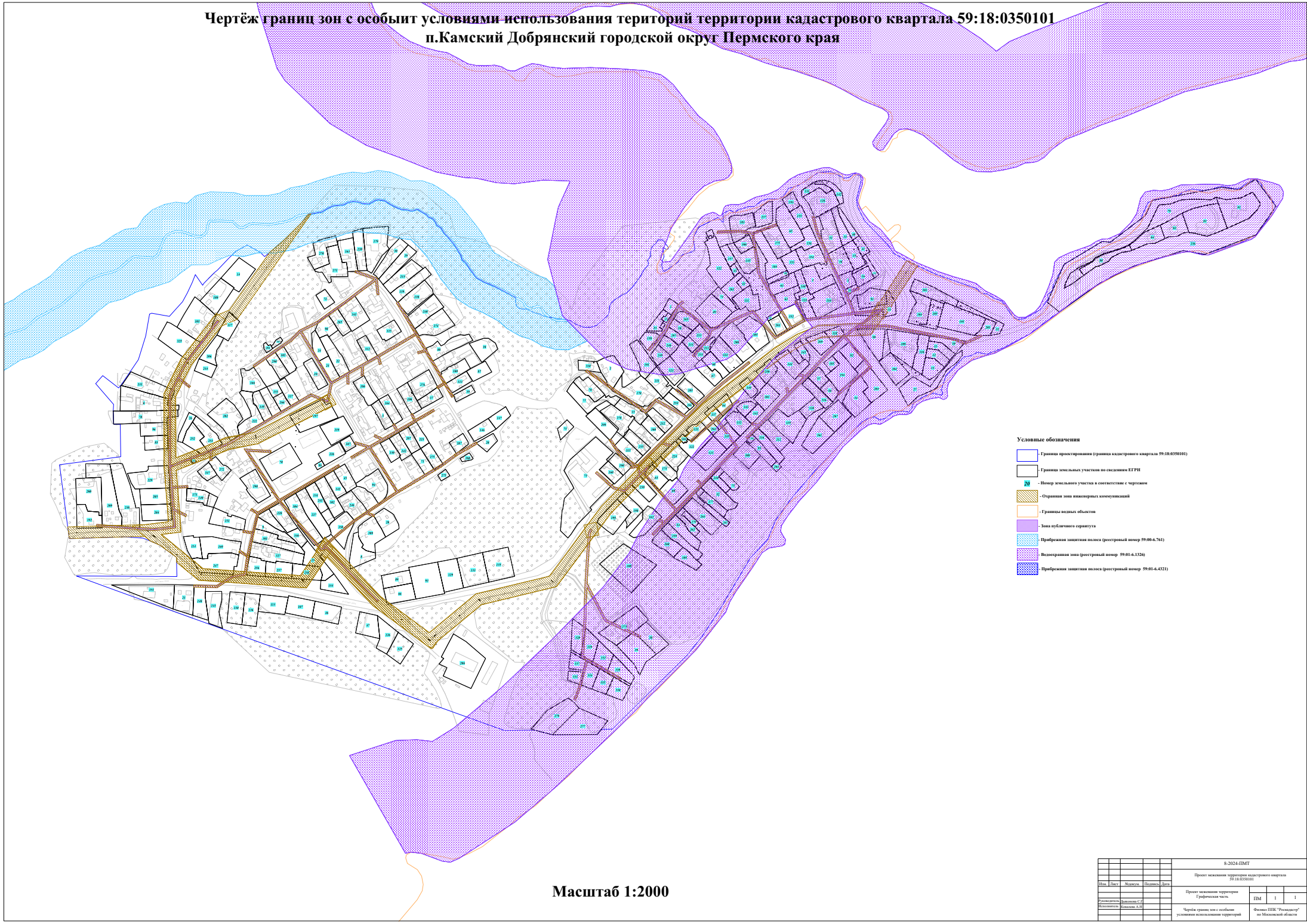
Условные обозначения

- Граница проектирования (граница кадастрового квартала 59:18:0350101)
- Граница земельных участков по сведениям ЕГРН
- 20 - Номер земельного участка в соответствии с чертежом

Масштаб 1:2000

					8-2024-ПМТ	
					Проект застройки территории кадастрового квартала 59:18:0350101	
Имя	Имя	Имя	Имя	Имя		
					Проект застройки территории Графическая часть	
Разработчик	Дизайнер ГД				ПМ	1
Исполнитель	Исполнитель АД				1	1
					Филиал ПИК "Россиада" по Московской области	

**Чертеж границ зон с особыми условиями использования территорий территории кадастрового квартала 59:18:0350101
п. Камский Добрянский городской округ Пермского края**



- Условные обозначения**
- Граница проектирования (граница кадастрового квартала 59:18:0350101)
 - Граница земельных участков по сведениям ЕГРН
 - 20 - Номер земельного участка в соответствии с чертежом
 - Отрочная зона инженерных коммуникаций
 - Границы водных объектов
 - Зона публичного сервитута
 - Прибрежная защитная полоса (реестровый номер 59-08-6.761)
 - Водооградная зона (реестровый номер 59-01-6.1326)
 - Прибрежная защитная полоса (реестровый номер 59-01-6.4321)

Масштаб 1:2000

					8-2024-ПМТ		
					Проект размещения территории кадастрового квартала 59:18:0350101		
Имя	Пол	Фамилия	Подпись	Дата	Проект размещения территории Городская часть		
					ПМ 1 1		
Разработчик	Дизайнер	С.П.			Чертеж границ зон с особыми условиями использования территорий		
Исполнитель	Выполнитель	А.И.			Филиал ПИК "Росселстрой" по Пермскому краю		