



АДМИНИСТРАЦИЯ ДОБРЯНСКОГО МУНИЦИПАЛЬНОГО ОКРУГА

**УПРАВЛЕНИЕ ИМУЩЕСТВЕННЫХ И ЗЕМЕЛЬНЫХ ОТНОШЕНИЙ
АДМИНИСТРАЦИИ ДОБРЯНСКОГО МУНИЦИПАЛЬНОГО ОКРУГА
ПЕРМСКОГО КРАЯ**

ПРИКАЗ

25.11.2025

№ 2351

г. Добрянка

О размещении объекта

В соответствии со статьями 11, 39.2, 39.33, пунктом 3 статьи 39.36, статьей 85 Земельного кодекса Российской Федерации, статьей 3.3 Федерального закона Российской Федерации от 25 октября 2001 г. № 137-ФЗ «О введении в действие Земельного кодекса Российской Федерации», пунктом 6 Перечня видов объектов, размещение которых может осуществляться на землях или земельных участках, находящихся в государственной или муниципальной собственности, без предоставления земельных участков и установления сервитутов, утвержденного постановлением Правительства Российской Федерации от 03 декабря 2014 г. № 1300, статьей 20.1 закона Пермского края от 14 сентября 2011 г. № 805-ПК «О градостроительной деятельности в Пермском крае», постановлением Правительства Пермского края от 22 июля 2015 г. № 478-п «Об утверждении положения о порядке и условиях размещения объектов на землях или земельных участках, находящихся в государственной или муниципальной собственности, на территории Пермского края без предоставления земельных участков и установления сервитутов, публичного сервитута», Уставом Добрянского муниципального округа, Положением об управлении имущественных и земельных отношений администрации Добрянского муниципального округа Пермского края, утвержденным решением Думы Добрянского городского округа от 19 декабря 2019г № 90, рассмотрев представленные документы, обращение акционерного общества «Газпром газораспределение Пермь» от 21 ноября 2025г. вх. № 6454594067,
ПРИКАЗЫВАЮ:

1. Разместить объект «газопровод давлением до 1,2 Мпа» в соответствии с прилагаемым решением о размещении объектов.

2. В установленном законом порядке обеспечить:

2.1. направление копии решения о размещении объекта с приложением схемы в Федеральный орган исполнительной власти, уполномоченный на осуществление государственного земельного надзора, в орган, осуществляющий муниципальный земельный контроль;

2.2. размещение копии решения о размещении объекта с приложением схемы на официальном сайте правовой информации Добрянского муниципального округа в информационно-телекоммуникационной сети Интернет с доменным именем dobr-pravo.ru.

3. Акционерному обществу «Газпром газораспределение Пермь»:

3.1. в течение 1 месяца с момента размещения объектов представить в управление имущественных и земельных отношений администрации Добрянского муниципального округа Пермского края материалы контрольной геодезической съемки размещенных объектов на бумажном и электронном носителях на безвозмездной основе;

3.2 не позднее чем за 10 рабочих дней до начала строительства газопровода давлением до 1,2 Мпа безвозмездно передать в управление имущественных и земельных отношений администрации Добрянского муниципального округа Пермского края один экземпляр копий разделов проектной документации, предусмотренных пунктом 1 части 12 статьи 48 Градостроительного кодекса Российской Федерации;

3.3 в течение 10 рабочих дней после окончания работ по строительству газопровода давлением до 1,2 Мпа безвозмездно передать в управление имущественных и земельных отношений администрации Добрянского муниципального округа Пермского края схему, отображающую расположение объекта и сетей инженерно-технического обеспечения, подписанную застройщиком (техническим заказчиком), с приложением текстового и графического описания местоположения границ охранной и санитарно-защитной зоны, перечень координат характерных точек границ такой зоны;

3.4 соблюдать ограничения использования земельных участков в границах зон с особыми условиями использования территорий, определенных статьей 105 Земельного кодекса Российской Федерации.

4. Контроль за исполнением приказа оставляю за собой.

Начальник управления



Е.М. Степанова

Приложение
к приказу управления
имущественных и земельных
отношений администрации
Добрянского муниципального
округа Пермского края
от 25.11.2025 № 2351

РЕШЕНИЕ
о размещении объектов № 445

г. Добрянка

Управление имущественных и земельных отношений

(наименование уполномоченного органа, принимающего решение о размещении объектов)

администрации Добрянского муниципального округа Пермского края

в лице – начальника управления Е.М. Степановой

разрешает Акционерному обществу «Газпром газораспределение Пермь»

614000, г. Пермь, ул. Петропавловская, 43,

(наименование заявителя,

тел. :+7(342)239-07-78 (вн.2499)

его почтовый индекс и адрес, телефон, адрес электронной почты)

размещение объекта газопровод давлением до 1,2 Мпа

(наименование объекта)

способ размещения подземный

на землях, находящихся в государственной собственности, и на части

земельного участка с кадастровым номером

59:18:3630101:1722, находящегося в муниципальной

собственности

(на землях, находящихся в государственной или муниципальной собственности
согласно сведениям государственного кадастра недвижимости)

на срок 1 (один) год

Местоположение Пермский край, Добрянский муниципальный округ,

(адрес места размещения объектов согласно сведениям

поселок при станции Пятый км, ул. Чусовская, к дому 6.

государственного кадастра недвижимости)

Приложение: схема предполагаемых к использованию земель или части


(схема предполагаемых к использованию земель или части земельного участка,

земельного участка

или кадастровая выписка о земельном участке, или кадастровый паспорт земельного участка)

Начальник управления

(должность уполномоченного сотрудника органа,
осуществляющего выдачу разрешения)



Е.М. Степанова

(расшифровка подписи)

Схема предполагаемых к использованию земель или части земельного участка

Объект: Газопровод давлением до 1,2 Мпа, для размещения которого не требуется разрешения на строительство

Местоположение: расположенных по адресу: Пермский край,
м.о. Добрянский, п/ст. Пятый км,
ул. Чусовская, к дому 6

Площадь земель или
части земельного участка, кв.м.: 8960

Категория земель: земли населенных пунктов

Вид разрешенного использования: -

Описание границ смежных землепользователей:








От точки н1 до точки н2 - земельный участок с кадастровым номером 59:18:3630101:1687
От точки н2 до точки н3 - земельный участок с кадастровым номером 59:18:3630101:1689
От точки н3 до точки н4 - земельный участок с кадастровым номером 59:18:3630101:1722
От точки н4 до точки н11 - земли общего пользования с кадастровым номером 59:18:0500102:328
От точки н11 до точки н14 - земельный участок с кадастровым номером 59:18:0500102:85
От точки н14 до точки н19 - земли общего пользования с кадастровым номером 59:18:0500102:61
От точки н19 до точки н21 - земельный участок с кадастровым номером 59:18:0500102:62
От точки н21 до точки н23 - земли общего пользования с кадастровым номером 59:18:0500102:85
От точки н23 до точки н24 - земельный участок с кадастровым номером 59:18:0500102:66
От точки н24 до точки н25 - земельный участок с кадастровым номером 59:18:0500101:2
От точки н25 до точки н29 - земли общего пользования с кадастровым номером 59:18:0510101:1789
От точки н29 до точки н30 - земельный участок с кадастровым номером 59:18:0510101:364
От точки н30 до точки н31 - земельный участок с кадастровым номером 59:18:0510101:1790
От точки н31 до точки н33 - земли общего пользования с кадастровым номером 59:18:0510101:363
От точки н33 до точки н37 - земельный участок с кадастровым номером 59:18:0510101:362
От точки н37 до точки н38 - земельный участок с кадастровым номером 59:18:0510101:362
От точки н38 до точки н39 - земельный участок с кадастровым номером 59:18:0510101:362
От точки н39 до точки н41 - земельный участок с кадастровым номером 59:18:0510101:362
От точки н41 до точки н43 - земельный участок с кадастровым номером 59:18:0510101:362
От точки н43 до точки н46 - земли общего пользования

От точки н46 до точки н48 - земельный участок с кадастровым номером 59:18:0510101:361
От точки н48 до точки н60 - земли общего пользования с кадастровым номером 59:18:3630104:252
От точки н60 до точки н62 - земельный участок с кадастровым номером 59:18:3630101:73
От точки н62 до точки н74 - земли общего пользования с кадастровым номером 59:18:3630101:52
От точки н74 до точки н76 - земельный участок с кадастровым номером 59:18:3630101:52
От точки н76 до точки н78 - земельный участок с кадастровым номером 59:18:3630101:52
От точки н78 до точки н83 - земли общего пользования с кадастровым номером 59:18:3630101:68
От точки н83 до точки н84 - земельный участок с кадастровым номером 59:18:3630101:4260
От точки н84 до точки н85 - земельный участок с кадастровым номером 59:18:3630101:3526
От точки н85 до точки н89 - земли общего пользования с кадастровым номером 59:18:3630101:70
От точки н89 до точки н91 - земельный участок с кадастровым номером 59:18:3630101:71
От точки н91 до точки н93 - земельный участок с кадастровым номером 59:18:3630101:72
От точки н93 до точки н95 - земельный участок с кадастровым номером 59:18:3630101:3887
От точки н95 до точки н97 - земли общего пользования с кадастровым номером 59:18:3630101:1722
От точки н97 до точки н98 - земельный участок с кадастровым номером 59:18:3630101:1722
От точки н98 до точки н99 - земли общего пользования с кадастровым номером 59:18:3630101:2209
От точки н99 до точки н1 - земельный участок с кадастровым номером 59:18:0500101:2211
От точки н100 до точки н105 - земли общего пользования с кадастровым номером 59:18:0500101:2
От точки н105 до точки н6 - земельный участок с кадастровым номером 59:18:0500101:2209
От точки н107 до точки н110 - земли общего пользования с кадастровым номером 59:18:0500101:2209
От точки н110 до точки н111 - земельный участок с кадастровым номером 59:18:0500101:2209
От точки н111 до точки н112 - земельный участок с кадастровым номером 59:18:0500101:2211
От точки н112 до точки н113 - земли общего пользования с кадастровым номером 59:18:0500101:95, 59:18:0500101:218

Каталог координат, м

№ точки границы	X	Y
На отдельном листе		

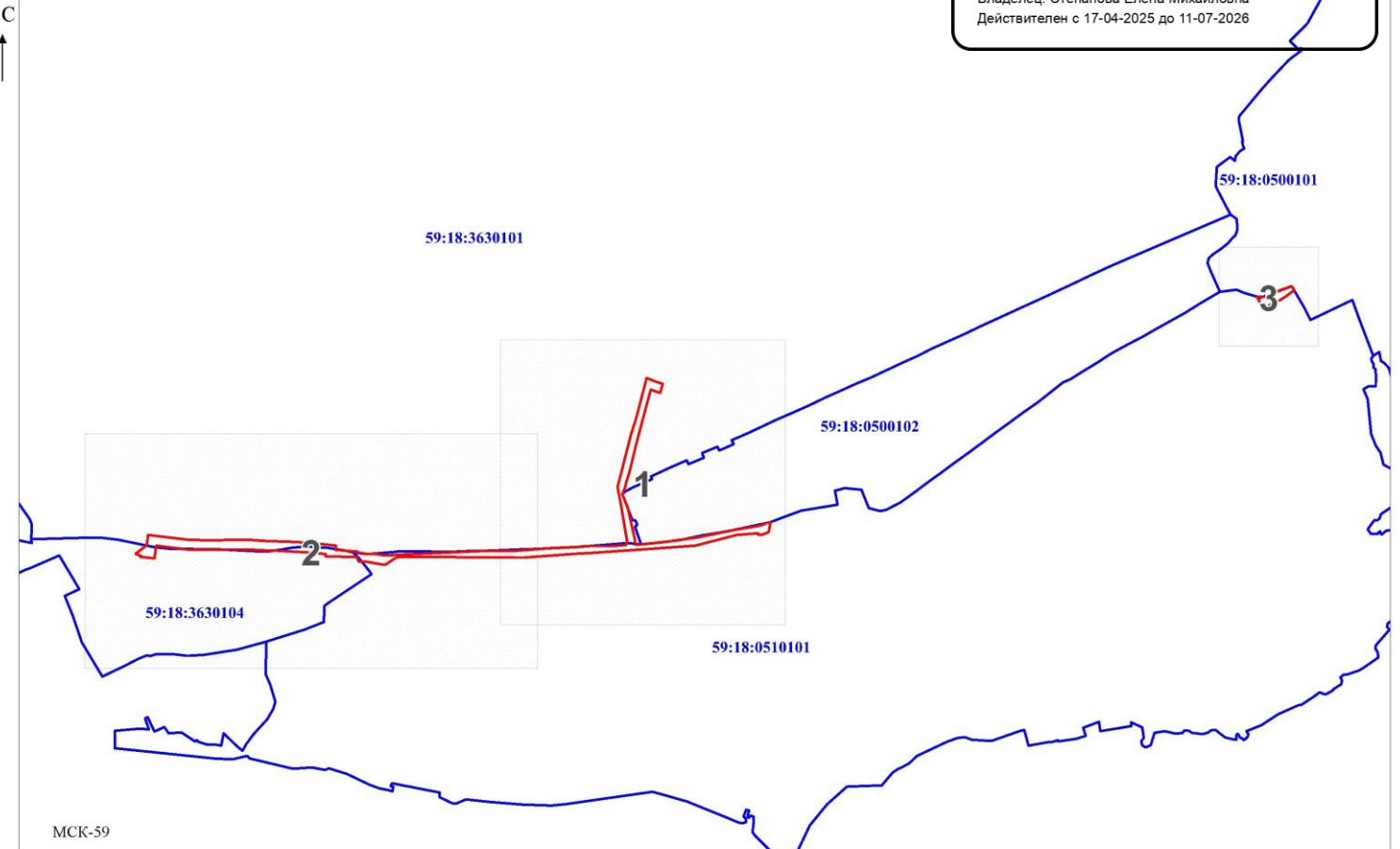
Условные обозначения:


-  :1689 - границы и номер земельного участка, сведения о которых внесены в ЕГРН
 -  :3522 - границы и номер объекта капитального строительства, сведения о которых внесены в ЕГРН
 -  - граница кадастрового квартала
 -  - предполагаемый участок земель, на которых планируется размещение объекта
 -  59:40-6.556 - зоны с особыми условиями использования территории, сведения о которых внесены в ЕГРН
 -  :ЗУ1 - обозначение запрашиваемого земельного участка
 -  н1 - характерная точка границ земель или части земельного участка
- 59:18:3630101 - номер кадастрового квартала

Документ подписан
электронной подписью

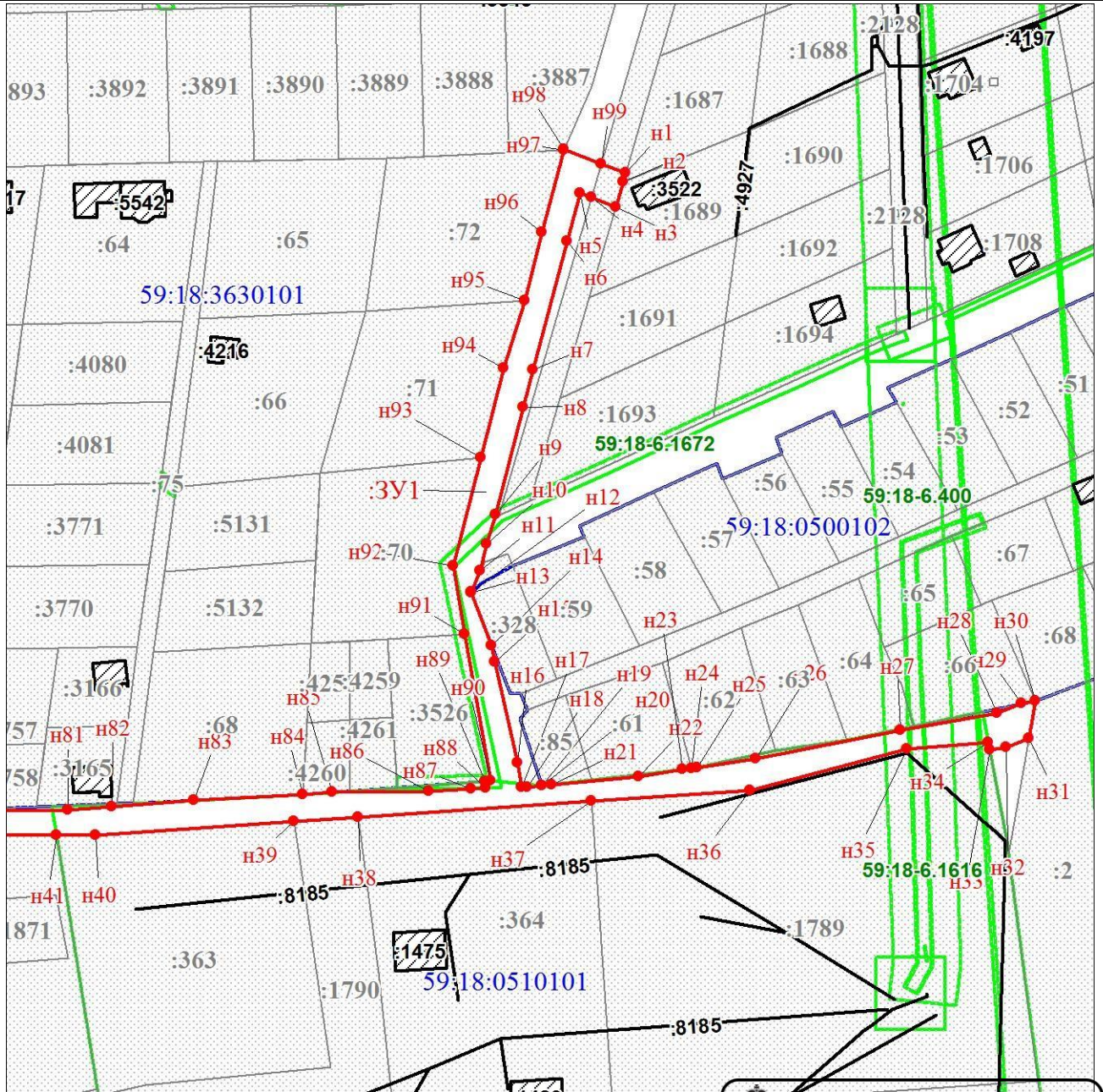
СВЕДЕНИЯ О СЕРТИФИКАТЕ ЭП

Сертификат: 6D6EBC12C3BC119BDF356B35AE4EBBE1
Владелец: Степанова Елена Михайловна
Действителен с 17-04-2025 до 11-07-2026



Заявитель:  /Осипова А.Д. Масштаб 1:6000
МП (подпись, расшифровка подписи)
(для юридических лиц и индивидуальных предпринимателей)

Выносной лист №1



Масштаб 1:2000



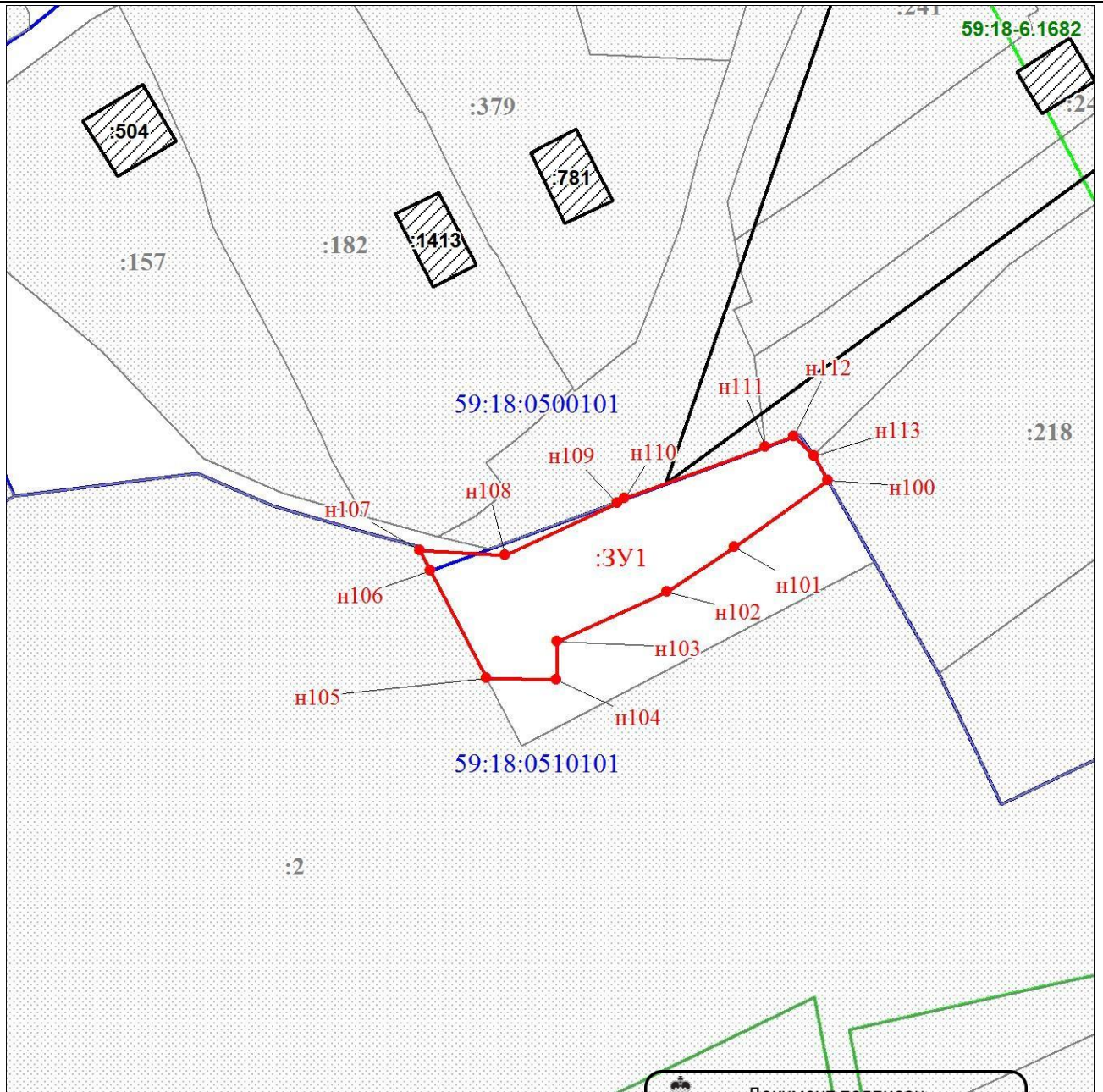
Документ подписан
электронной подписью

СВЕДЕНИЯ О СЕРТИФИКАТЕ ЭП

Сертификат: 6D6EBC12C3BC119BDF356B35AE4EBBE1

Владелец: Степанова Елена Михайловна

Действителен с 17-04-2025 до 11-07-2026



Масштаб 1:700

Документ подписан
электронной подписью

СВЕДЕНИЯ О СЕРТИФИКАТЕ ЭП

Сертификат: 6D6EBC12C3BC119BDF356B35AE4EBBE1
Владелец: Степанова Елена Михайловна
Действителен с 17-04-2025 до 11-07-2026



Документ подписан
электронной подписью

СВЕДЕНИЯ О СЕРТИФИКАТЕ ЭП

Сертификат: 6D6EBC12C3BC119BDF356B35AE4EBBE1

Владелец: Общественное учреждение «Ильовна»

Действителен с 17-04-2025 до 11-07-2026

Обозначение
характерных
точек границ

Координаты, м

Обозначение характерных точек границ	X	Y
1	2	3
н1	536025.54	2240079.21
н2	536022.64	2240078.36
н3	536014.94	2240076.11
н4	536017.84	2240068.62
н5	536019.23	2240065.03
н6	536004.30	2240061.07
н7	535964.16	2240050.25
н8	535952.42	2240047.31
н9	535918.94	2240038.70
н10	535909.76	2240035.78
н11	535901.25	2240033.85
н12	535894.62	2240030.93
н13	535894.43	2240030.97
н14	535877.86	2240037.34
н15	535872.95	2240038.32
н16	535841.43	2240045.52
н17	535833.70	2240046.68
н18	535833.81	2240048.44
н19	535834.25	2240053.03
н20	535834.19	2240053.05
н21	535834.53	2240056.02
н22	535837.12	2240083.36
н23	535839.18	2240096.96
н24	535839.60	2240099.72
н25	535839.88	2240101.54
н26	535842.68	2240120.01
н27	535851.47	2240165.16
н28	535856.85	2240195.26
н29	535859.78	2240202.93
н30	535860.68	2240207.29
н31	535848.88	2240205.21
н32	535846.21	2240198.22
н33	535845.28	2240193.02
н34	535847.62	2240192.58
н35	535845.58	2240167.08
н36	535832.68	2240118.09
н37	535829.30	2240068.66
н38	535824.29	2239995.60
н39	535822.93	2239975.67
н40	535818.70	2239913.70
н41	535818.76	2239901.43
н42	535819.57	2239762.72
н43	535809.74	2239748.10
н44	535809.68	2239746.43
н45	535813.23	2239726.76
н46	535813.98	2239716.81
н47	535819.20	2239714.43
н48	535819.88	2239677.19

н49	535822.69	2239677.37
н50	535824.09	2239664.11
н51	535825.37	2239646.83
н52	535826.71	2239619.79
н53	535827.17	2239603.94
н54	535828.29	2239581.76
н55	535828.11	2239555.52
н56	535827.55	2239542.26
н57	535828.08	2239511.87
н58	535832.58	2239475.25
н59	535817.55	2239473.24
н60	535819.44	2239455.69
н61	535820.23	2239457.99
н62	535823.29	2239450.78
н63	535833.03	2239463.82
н64	535845.57	2239465.44
н65	535839.65	2239512.50
н66	535838.97	2239542.52
н67	535839.62	2239553.72
н68	535839.90	2239582.36
н69	535838.62	2239605.44
н70	535837.44	2239635.78
н71	535836.19	2239656.32
н72	535832.86	2239689.45
н73	535827.48	2239689.07
н74	535825.59	2239715.33
н75	535824.44	2239715.19
н76	535823.95	2239719.12
н77	535822.50	2239726.86
н78	535823.28	2239735.68
н79	535821.25	2239747.15
н80	535826.06	2239860.41
н81	535826.69	2239904.88
н82	535827.63	2239918.70
н83	535829.63	2239944.35
н84	535831.45	2239978.47
н85	535832.09	2239987.43
н86	535832.33	2240017.72
н87	535833.18	2240031.06
н88	535833.44	2240035.59
н89	535835.53	2240035.28
н90	535835.65	2240036.99
н91	535881.53	2240029.06
н92	535902.70	2240025.40
н93	535936.63	2240033.98
н94	535964.46	2240041.02
н95	535985.72	2240047.68
н96	536006.97	2240053.05
н97	536032.73	2240059.85
н98	536032.99	2240059.96
н99	536028.44	2240071.71
н1	536025.54	2240079.21

н100	536137.53	2240831.97
н101	536130.29	2240821.70
н102	536125.37	2240814.31
н103	536119.94	2240802.38
н104	536115.79	2240802.29
н105	536115.95	2240794.58
н106	536127.70	2240788.44
н107	536129.87	2240787.30
н108	536129.40	2240796.62
н109	536135.02	2240808.95
н110	536135.56	2240809.76
н111	536141.20	2240825.09
н112	536142.34	2240828.22
н113	536140.26	2240830.40
н100	536137.53	2240831.97



Документ подписан
электронной подписью

СВЕДЕНИЯ О СЕРТИФИКАТЕ ЭП

Сертификат: 6D6EBC12C3BC119BDF356B35AE4EBBE1
Владелец: Степанова Елена Михайловна
Действителен с 17-04-2025 до 11-07-2026