



АДМИНИСТРАЦИЯ
ДОБРЯНСКОГО ГОРОДСКОГО ОКРУГА

ПОСТАНОВЛЕНИЕ

18.07.2024

№ 1926

г.Добрянка

О размещении объекта

В соответствии со статьями 11, 39.2, 39.33, 39.36, 85 Земельного кодекса Российской Федерации, статьей 3.3 Федерального закона Российской Федерации от 25 октября 2001 г. № 137-ФЗ «О введении в действие Земельного кодекса Российской Федерации», статьей 20.1 Закона Пермского края от 14 сентября 2011 г. № 805-ПК «О градостроительной деятельности в Пермском крае», пунктом 2 Перечня видов объектов, размещение которых может осуществляться на землях или земельных участках, находящихся в государственной или муниципальной собственности, без предоставления земельных участков и установления сервитутов, утвержденного Постановлением Правительства Российской Федерации от 03 декабря 2014 г. № 1300, постановлением Правительства Пермского края от 22 июля 2015 г. № 478-п «Об утверждении положения о порядке и условиях размещения объектов на землях или земельных участках, находящихся в государственной или муниципальной собственности, на территории Пермского края без предоставления земельных участков и установления сервитутов, публичного сервитута», Уставом Добрянского городского округа, пунктом 3.4 Положения об управлении имущественных и земельных отношений администрации Добрянского городского округа, утвержденного решением Думы Добрянского городского округа от 19 декабря 2019 г. № 90, рассмотрев представленные документы, заявление Серебренниковой Яны Юрьевны от 16 июля 2024 №265-01-01-31-1830, администрация округа ПОСТАНОВЛЯЕТ:

1. Разместить объект «водопровод» в соответствии с прилагаемым решением о размещении объектов.

2. Управлению имущественных и земельных отношений администрации Добрянского городского округа в установленном законом порядке обеспечить:



2.1. направление копии решения о размещении объекта с приложением схемы в Федеральный орган исполнительной власти, уполномоченный на осуществление государственного земельного надзора, в орган, осуществляющий муниципальный земельный контроль;

2.2. размещение копии решения о размещении объекта с приложением схемы на официальном сайте правовой информации Добрянского городского округа в информационно-телекоммуникационной сети Интернет с доменным именем `dobr-pravo.ru`.

3. Серебренниковой Яне Юрьевне:

3.1. соблюдать ограничения использования земельных участков в границах зон с особыми условиями использования территорий, определенных статьей 105 Земельного кодекса Российской Федерации;


3.2. в течение 1 месяца с момента размещения объектов представить в управление имущественных и земельных отношений администрации Добрянского городского округа материалы контрольной геодезической съемки размещенных объектов на бумажном и электронном носителях на безвозмездной основе;

3.3. не позднее чем за 10 рабочих дней до начала строительства водопровода безвозмездно передать в управление градостроительства и архитектуры администрации Добрянского городского округа копию проектной документации, подготовленной в установленном порядке;

3.4. в течение 10 рабочих дней после окончания работ по строительству водопровода безвозмездно передать в управление градостроительства и архитектуры администрации Добрянского городского округа схему, отображающую расположение объекта и сетей инженерно-технического обеспечения, подписанную застройщиком (техническим заказчиком), с приложением текстового и графического описания местоположения границ охранной и санитарно-защитной зоны, перечень координат характерных точек границ такой зоны.

4. Контроль за исполнением постановления возложить на первого заместителя главы администрации Добрянского городского округа.

Глава городского округа –
глава администрации
Добрянского городского округа



Д.В. Антонов



РЕШЕНИЕ
о размещении объектов № 332

Администрация Добрянского городского округа

(наименование уполномоченного органа, принимающего решение о размещении объектов)

в лице главы городского округа - главы администрации Добрянского

городского округа Д.В. Антонова

разрешает Серебренникова Яна Юрьевна

(наименование заявителя,

Пермский край, г. Добрянка, ул. Добрянская, д.29

т. 8 922 337 85 41

(его почтовый индекс и адрес, телефон, адрес электронной почты)

размещение объекта водопровода,

(наименование объекта)

на землях, находящихся в государственной собственности,

(на землях, находящихся в государственной или муниципальной собственности)

согласно сведениям государственного кадастра недвижимости)

на срок 1 год,

способ размещения подземный,

местоположение: Пермский край, Добрянский городской округ, г. Добрянка,

(адрес места размещения объектов согласно сведениям

ул. Добрянская, вблизи дома № 29

государственного кадастра недвижимости)

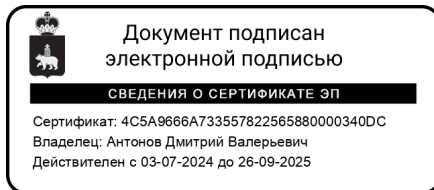
Приложение: схема предполагаемых к использованию земель или части

(схема предполагаемых к использованию земель или части земельного участка,

земельного участка

или кадастровая выписка о земельном участке, или кадастровый паспорт земельного участка)

Глава городского округа –
глава администрации
Добрянского городского округа



Д.В. Антонов



Схема предполагаемых к использованию земель или части земельного участка

Объект: водопровод к земельному участку, расположенному по адресу: Пермский край, Добрянский городской округ, г. Добрянка, ул. Добрянская, 29 (КН 59:18:0010402:226);

Местоположение: Пермский край, г. Добрянка, ул. Добрянская;

Площадь земельного участка: 19 кв.м.;

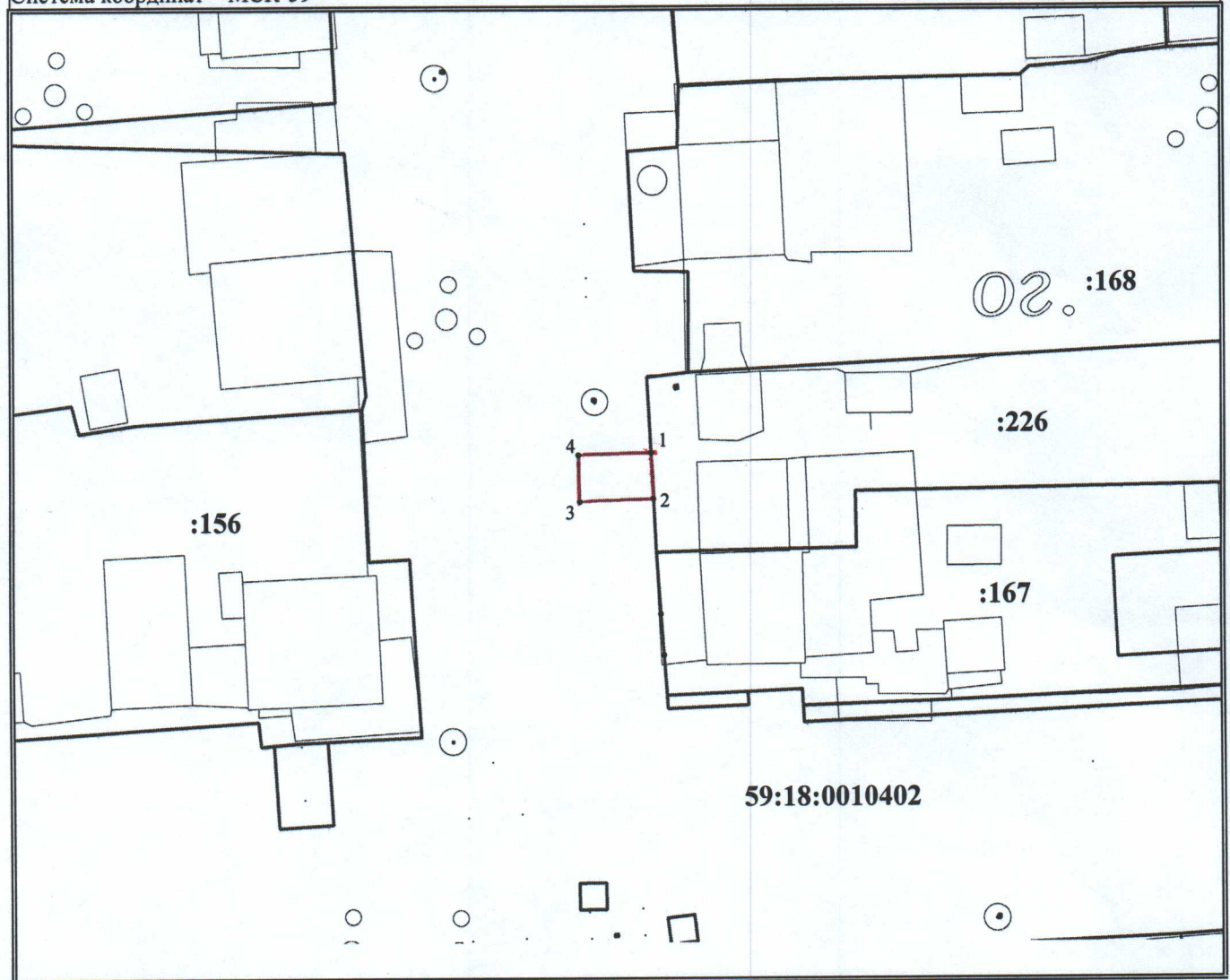
Категория земель: земли населенных пунктов;

Вид разрешенного использования: для водопровода;

Каталог координат:

Обозначение характерных точек границ	Координаты, м		Обозначение характерных точек границ	Координаты, м	
	X	Y		X	Y
1	566 688,52	2 242 300,77	3	566 684,84	2 242 295,44
2	566 685,07	2 242 300,93	4	566 688,34	2 242 295,32

Система координат – МСК-59



Описание границ смежных землепользователей:

от 1 до 2 – участок КН 59:18:0010402:226;

от 2 до 1 – земли общего пользования.

Условные обозначения:

— - граница предполагаемого к использованию земельного участка;

- граница земельного участка, включенная в ГКН;

59:18:0010402 – номер кадастрового квартала;

:226 - надпись кадастрового номера земельного участка, содержащегося в сведениях ГКН.

М 1:500

Заявитель: _____

[Signature]

МП
(для юридических лиц
и индивидуальных предпринимателей)

Сергейшикова

(подпись, расшифровка подписи)

Верно

Исп. кадастровый инженер Чекалина Татьяна Сергеевна
Тел. 89027969606

