



АДМИНИСТРАЦИЯ
ДОБРЯНСКОГО ГОРОДСКОГО ОКРУГА

ПОСТАНОВЛЕНИЕ

25.07.2024

№ 2012

г.Добрянка

**Об утверждении проекта
межевания территории
населенного пункта – село
Шемети, Добрянский
городской округ, Пермский
край, в границах
кадастрового квартала
59:18:0390101**

В соответствии со статьями 42, 43, 45 Градостроительного кодекса Российской Федерации, Федеральным законом Российской Федерации от 06 октября 2003 г. № 131-ФЗ «Об общих принципах организации местного самоуправления в Российской Федерации», Уставом Добрянского городского округа, заключением по результатам общественных обсуждений от 23 июля 2024 г. по проекту межевания территории населенного пункта – село Шемети, Добрянский городской округ, Пермский край, в границах кадастрового квартала 59:18:0390101, обращением от 29 мая 2024 г. № 265-01-20вн-402 администрация округа ПОСТАНОВЛЯЕТ:

1. Утвердить прилагаемый проект межевания территории населенного пункта – село Шемети, Добрянский городской округ, Пермский край, в границах кадастрового квартала 59:18:0390101 (далее – Проект).
2. Управлению градостроительства и архитектуры администрации Добрянского городского округа в установленном законом порядке обеспечить направление настоящего постановления и документации по планировке территории, указанной в пункте 1 настоящего постановления, в орган регистрации прав для внесения сведений в Единый государственный реестр недвижимости.
3. Управлению градостроительства и архитектуры администрации Добрянского городского округа разместить Проект на официальном сайте Добрянского городского округа в сети Интернет <http://добрянка.рус/>.




4. Обнародовать настоящее постановление на официальном сайте правовой информации Добрянского городского округа в информационно-телекоммуникационной сети Интернет с доменным именем **dobr-pravo.ru**.

5. Настоящее постановление вступает в силу после его официального обнародования.

6. Контроль за исполнением настоящего постановления возложить на первого заместителя главы администрации Добрянского городского округа.

Глава городского округа –
глава администрации
Добрянского городского округа



Д.В. Антонов

УТВЕРЖДЕН
постановлением администрации
Добрянского городского округа
от 25.07.2024 № 2012



СОСТАВ ПРОЕКТА

№ тома	Обозначение	Наименование	Примечание
1	9-2024-ПМТ	Основная часть проекта межевания территории	
2	9-2024-ПМТ	Материалы по обоснованию проекта межевания территории	

СОДЕРЖАНИЕ

№ п/п	Наименование	Лист
Том 1	Основная часть проекта межевания территории	3
1.1.	Текстовая часть	4
1.1.1.	Описание предлагаемых проектных решений	4
1.1.2.	Установление публичных сервитутов, обременений	5
1.1.3.	Перечень и сведения о площади и виде разрешенного использования земельных участков фактического землепользования	8
1.1.4.	Перечень и сведения о площади и виде разрешенного использования образуемых земельных участков	119
1.1.5.	Целевое назначение лесов	123
1.1.6.	Основные технико-экономические показатели проекта межевания территории	130
1.1.7.1.	Ведомость координат поворотных точек границ красных линий	131
1.1.7.2.	Ведомость координат поворотных точек границ формируемых и изменяемых земельных участков	140
1.2.	Графическая часть	177
	Чертеж межевания территории 1 этап М 1:2000	
	Чертеж межевания территории 2 этап М 1:2000	
Том 2	Материалы по обоснованию проекта межевания территории	
2.1	Текстовая часть	180
2.1.1.	Основные положения	181
2.1.2.	Общая характеристика объекта проектирования	182
2.2	Графическая часть	189
	Чертеж фактического землепользования М 1:2000	
	Чертеж границ зон с особыми условиями использования территорий М 1:2000	

Инв. №	Подп. и дата	Взаим. инв. №

Изм.	Кол.уч	Лист	№	Подпись	Дата	9-2024-ПМТ	Лист 2
------	--------	------	---	---------	------	------------	-----------



ПРОЕКТ МЕЖЕВАНИЯ ТЕРРИТОРИИ

населенного пункта – село Шемети,
Добрянский городской округ, Пермский край,
в границах кадастрового квартала 59:18:0390101

Том 1
Основная часть

Пермь, 2024

Согласовано
Разработчик

Взам. инв. №
Подп. И. дата

Инв. №

						9-2024-ПМТ		
Изм.	Кол. у	Лист	№	Подпись	Дата	Стадия	Лист	Листов
						ПМТ	3	191
Исполнитель	Носовичева А.В.	28.05.2024	59:18:0390101	<i>А.В. Носовичева</i>		Филиал ППК «Роскадастр» по Московской области		
Руководитель	Давыдова С.Г.	<i>С.Г. Давыдова</i>						



1.1.1. Описание предлагаемых проектных решений

В границах проектируемой территории выявлено 296 земельных участков, из них 275 земельных участков, местоположение границ которых установлено и 21 земельный участок местоположение которого на местности требуется установить в результате проведения кадастровых работ.

В границах проектируемой территории выявлены объекты капитального строительства, под которыми необходимо образование земельных участков.

С учетом произведенных измерений и результата анализа имеющихся документов об объектах недвижимости, расположенных в пределах кадастрового квартала 59:18:0390101, проектом межевания предлагается:

1. Установить на территории проектирования красные линии с учетом сформированных земельных участков, с учетом требуемой ширины проезжей части существующих улиц и проездов и предусмотренных проектом изменяемых границ земельных участков. Координаты поворотных точек утверждаемых красных линий приведены в таблице 7 «Ведомость координат поворотных точек утверждаемых красных линий»;

2. В отношении земельных участков, местоположение границ которых не установлено в соответствии с требованиями земельного законодательства, в том числе в случае, если местоположение границ характерных точек границ земельных участков определено с точностью ниже нормативной (для земельных участков, отнесенных к землям населенных пунктов эта величина составляет – 0,1 м), установить местоположение границ таких земельных участков исходя из сведений, содержащихся в документах, подтверждающих право на земельные участки, документах, определявших местоположение границ земельных участков при образовании, в соответствии с фактическим положением границ на местности.

3. Сформировать:

- земельные участки :ЗУ1 – :ЗУ39 из земель, находящихся в государственной собственности;

- земельные участки :ЗУ40 – :ЗУ45 путем перераспределения земельных участков и земель государственной собственности. Подробная информация об образуемых земельных участках представлена в таблице 3.

Проектом межевания территории предусматривается уточнение земельных участков (в том числе путем исправления реестровой ошибки). Указанная информация представлена в таблице 8, графическая часть отображена на чертеже межевания территории.



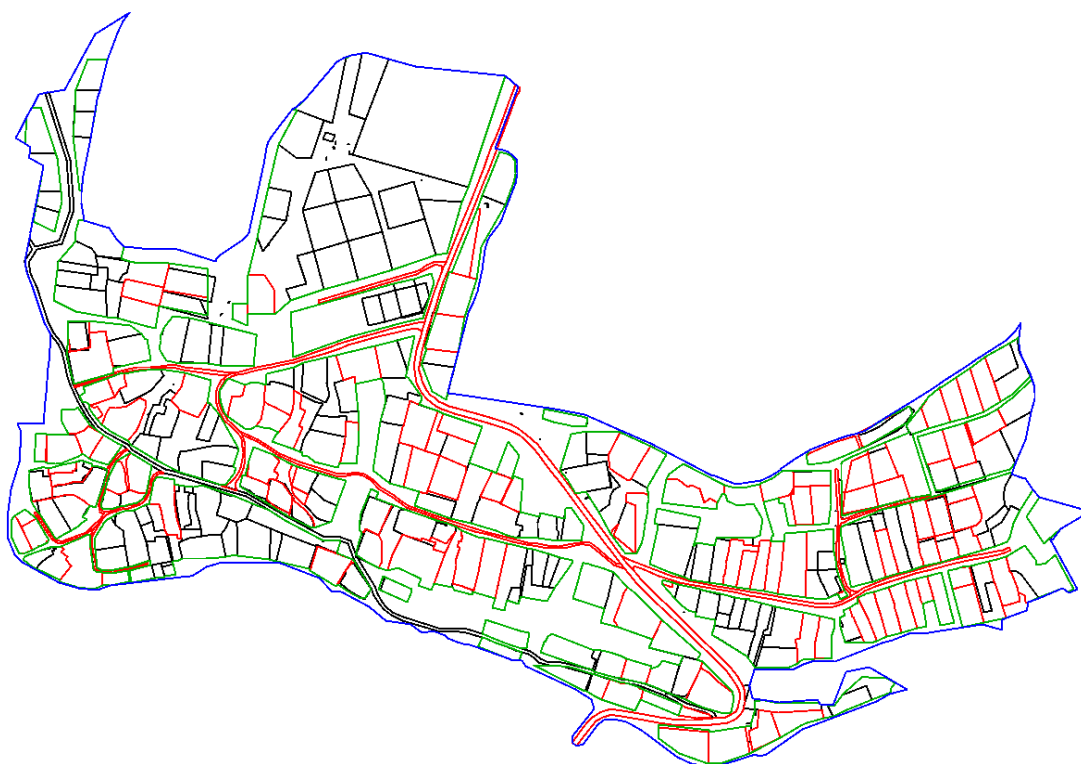


Рис.1. Местоположение утверждаемых красных линий

1.1.2. Установление публичных сервитутов, обременений

В пределах территории кадастрового квартала 59:18:0390101 объекты культурного наследия, включенные в единый государственный реестр, либо выявленные объекты культурного наследия отсутствуют.

Проектом межевания территории не предусмотрено установление публичных сервитутов на земельных участках.

Информация о зонах с особыми условиями использования территории, установленными в границах проектирования, приведена в таблице 1.

Таблица 1

Номер зоны	Наименование зоны	Тип зоны
59:18-6.1570	Публичный сервитут для размещения объекта электросетевого хозяйства «ВЛ-0,4кВ КТП-4264 Победы»	Зона публичного сервитута
59:18-6.2233	Публичный сервитут под объект: «Строительство участка ВЛ 0,4 кВ от ближайшей опоры ВЛ 0,4 кВ от ТП-4238, установка оборудования учета э/э на опоре ВЛ 0,4 кВ для электроснабжения»	Зона публичного сервитута
59:18-6.1576	Публичный сервитут для размещения объекта электросетевого хозяйства «ВЛ-0,4 кВ ТП-4238 Быт»	Зона публичного сервитута
59:18-6.1842	Публичный сервитут для размещения объекта электросетевого хозяйства «ВЛ-0,4 кВ КТП-4264»	Зона публичного сервитута
59:18-6.1798	Публичный сервитут для размещения воздушной линии электропередачи ВЛ-6 кВ Ф. №8 (лит. Л 7-5), входящей в состав электросетевого комплекса Подстанция 35/6 кВ «Скобелевка»	Зона публичного сервитута
59:18-6.1996	Публичный сервитут для размещения объекта электросетевого хозяйства «ВЛ-0,4 КВ ТП-4238 Быт»	Зона публичного сервитута

Номер зоны	Наименование зоны	Тип зоны
59:18-6.1847	Публичный сервитут для размещения объекта электросетевого хозяйства «ВЛ-0.4 КВ ТП-4238 Быт»	Зона публичного сервитута
59:18-6.1841	Публичный сервитут для размещения объекта электросетевого хозяйства «ВЛ-0.4 КВ ТП-4238 Быт»	Зона публичного сервитута
59:18-6.1909	Публичный сервитут для размещения объекта электросетевого хозяйства «ВЛ-0,4кВ КТП-4264»	Зона публичного сервитута
59:18-6.2105	Публичный сервитут для размещения объекта электросетевого хозяйства «Электросетевой комплекс Подстанция 35/6 кВ «Скобелевка» (ВЛ 0,4 кВ от КТП 4264)	Зона публичного сервитута
59:18-6.2209	Публичный сервитут для размещения объекта электросетевого хозяйства «Электросетевой комплекс Подстанция 35/6 кВ «Скобелевка» (ВЛ 0,4кВ от КТП-4226, ВЛ 0,4кВ от КТП-4238)	Зона публичного сервитута
59:18-6.1008	Охранная зона ВЛ-0.4 КВ ТП-4238 Быт	Охранная зона инженерных коммуникаций
59:18-6.1009	Охранная зона ВЛ-6кВ отпайка к КТП-0070(4) от ВЛ-6кВ №8 ПС Шемети	Охранная зона инженерных коммуникаций
59:18-6.1241	ОХРАННАЯ ЗОНА ВЛ-0,4КВ КТП-4264; ВЛ-0,4КВ КТП-4264	Охранная зона инженерных коммуникаций
59:18-6.1258	ОХРАННАЯ ЗОНА ВЛ-0,4 КВ ТП-4238 БЫТ	Охранная зона инженерных коммуникаций
59:18-6.1259	ОХРАННАЯ ЗОНА ВЛ-0,4 КВ ТП-4238 БЫТ	Охранная зона инженерных коммуникаций
59:18-6.1276	ОХРАННАЯ ЗОНА ВЛ-0.4 КВ ТП-4238 БЫТ	Охранная зона инженерных коммуникаций
59:18-6.1307	ОХРАННАЯ ЗОНА ВЛ-6КВ ОТП.К КТП-4602 ОТ ВЛ-6КВ №8 ПС ШЕМЕТИ	Охранная зона инженерных коммуникаций
59:18-6.172	ОХРАННАЯ ЗОНА ВЛ 6 КВ Ф.ПОСЁЛОК НА КТП-4240, ВЛ 6 КВ Ф.ХОХЛОВКА НА КТП-4240,КЛ 6 КВ Ф.СЗА ХОХЛОВСКИЙ,КЛ 6 КВ Ф. ХОХЛОВКА,КЛ 6 КВ Ф. ПОСЁЛОК, КЛ 6 КВ Ф.№8, КЛ 6 КВ Ф.№1, КЛ 6 КВ Ф.№11, КЛ 6 КВ Ф.АЛЕШИХА ОТ ПС	Охранная зона инженерных коммуникаций
59:18-6.278	ОХРАННАЯ ЗОНА ВЛ-6 КВ	Охранная зона инженерных коммуникаций
59:18-6.381	ОХРАННАЯ ЗОНА ВЛ 6 КВ Ф. №8	Охранная зона инженерных коммуникаций
59:18-6.493	Охранная зона КТП-4226, ТП-4227, КТП-4264, входящих в состав ЭСК Подстанция 35/6кВ «Скобелевка» с линиями электропередачи и трансформаторными подстанциями	Охранная зона инженерных коммуникаций
59:18-6.606	Охранная зона объекта: «Электросетевой комплекс Подстанция 35/6 кВ «Скобелевка» (ВЛ 0,4кВ от КТП-4226, ВЛ 0,4кВ от КТП-4238)	Охранная зона инженерных коммуникаций
59:18-6.796	Охранная зона объекта: «Электросетевой комплекс Подстанция 35/6 кВ «Скобелевка» (ВЛ 0,4 кВ от КТП 4264)	Охранная зона инженерных коммуникаций



59:18-6.802	Охранная зона объекта: ВЛ-0,4 кВ КТП-4264	Охранная зона инженерных коммуникаций
59:18-6.81	Охранная зона КТП-4238, КТП-4263, входящих в состав ЭСК Подстанция 35/6кВ «Скобелевка» с линиями электропередачи и трансформаторными подстанциями	Охранная зона инженерных коммуникаций
59:18-6.997	Охранная зона ВЛ-0,4кВ КТП-4264 Победы	Охранная зона инженерных коммуникаций
59:32-6.57	ОХРАННАЯ ЗОНА ВЛ 6 КВ Ф.ХОХЛОВСКИЙ	Охранная зона инженерных коммуникаций
59:01-6.1326	Часть водоохранной зоны Камского водохранилища	Водоохранная зона
59:01-6.4321	Часть прибрежной защитной полосы Камского водохранилища	Прибрежная защитная полоса
59:00-5.462	Береговая линия малые реки, впадающие в Воткинское водохранилище на территории Пермского края (010.01.01 р. Городище)	Береговая линия (граница водного объекта)
59:01-6.1326	Часть водоохранной зоны Камского водохранилища	Водоохранная зона
59:01-6.4321	Часть прибрежной защитной полосы Камского водохранилища	Прибрежная защитная полоса



1.1.3. Перечень и сведения о площади и виде разрешенного использования земельных участков фактического землепользования

Таблица 2

Номер земельного участка в соответствии с чертежом	Кадастровый номер	Правовое положение	Адрес (описание местоположения)	Вид разрешенного использования в соответствии со сведениями ЕГРН	Вид разрешенного использования в соответствии с Приказом №П/0412	Площадь ЕГРН, кв.м.	Площадь по проекту, кв.м.	Примечание
1	59:18:0390101:1	Собственность	Российская Федерация, Пермский край, г.о. Добрянский, с Шемети, ул Ветеранов, з/у 5а	Для ведения личного подсобного хозяйства	Для ведения личного подсобного хозяйства (приусадебный земельный участок)	970,9	971	Местоположение границ земельного участка установлено. Требуется приведение средней квадратической погрешности характерных точек границ в соответствии с требованиями действующего законодательства.
2	59:18:0390101:10	Собственность	край Пермский, г. Добрянка, д. Шемети, Камский с/с, ул.	Для ведения личного подсобного хозяйства	Для ведения личного подсобного хозяйства (приусадебный	920	1006	Местоположение границ земельного участка не установлено,



Номер земельного участка в соответствии с чертежом	Кадастровый номер	Правовое положение	Адрес (описание местоположения)	Вид разрешенного использования в соответствии со сведениями ЕГРН	Вид разрешенного использования в соответствии с Приказом №П/0412	Площадь ЕГРН, кв.м.	Площадь по проекту, кв.м.	Примечание
			Ветеранов		земельный участок)			требуется уточнение местоположения границ и площади участка
3	59:18:0390101:100	Собственность	край Пермский, р-н Добрянский, с/п Сенькинское, с. Шемети, ул. Победы, д. 38	Для ведения личного подсобного хозяйства	Для ведения личного подсобного хозяйства (приусадебный земельный участок)	2500,6	2501	Местоположение границ земельного участка установлено. Требуется приведение средней квадратической погрешности характерных точек границ в соответствии с требованиями действующего законодательства.
4	59:18:0390101:100 0	Собственность	Российская Федерация, Пермский край, г.о. Добрянский, с. Шемети, ул. Заречная, з/у 2Б	Для индивидуального жилищного строительства	Для индивидуального жилищного строительства	1534	1534	Местоположение границ земельного участка установлено в соответствии с требованиями

Номер земельного участка в соответствии с чертежом	Кадастровый номер	Правовое положение	Адрес (описание местоположения)	Вид разрешенного использования в соответствии со сведениями ЕГРН	Вид разрешенного использования в соответствии с Приказом №П/0412	Площадь ЕГРН, кв.м.	Площадь по проекту, кв.м.	Примечание
								законодательства.
5	59:18:0390101:100 3		Пермский край, г.о. Добрянский, с Шемети	индивидуальное огородничество	Ведение огородничества	1000	1000	Местоположение границ земельного участка установлено в соответствии с требованиями законодательства.
6	59:18:0390101:100 4		Пермский край, г.о. Добрянский, с. Шемети	Ведение садоводства	Ведение садоводства	900	900	Местоположение границ земельного участка установлено в соответствии с требованиями законодательства.
7	59:18:0390101:100 5	Аренда	Пермский край, г.о. Добрянский, с. Шемети	для индивидуального жилищного строительства	Для индивидуального жилищного строительства	965	965	Местоположение границ земельного участка установлено в соответствии с требованиями законодательства.
8	59:18:0390101:100 9	Собственност ь	Пермский край, г.о. Добрянский, с.	для индивидуального жилищного	Для индивидуального жилищного	1284	1284	Местоположение границ земельного участка



Номер земельного участка в соответствии с чертежом	Кадастровый номер	Правовое положение	Адрес (описание местоположения)	Вид разрешенного использования в соответствии со сведениями ЕГРН	Вид разрешенного использования в соответствии с Приказом №П/0412	Площадь в ЕГРН, кв.м.	Площадь по проекту, кв.м.	Примечание
			Шемети, ул. Победы	строительства	строительства			установлено в соответствии с требованиями законодательства.
9	59:18:0390101:101	Собственность	край Пермский, г. Добрянка, д. Шемети, Камский с/с	Для ведения личного подсобного хозяйства	Для ведения личного подсобного хозяйства (приусадебный земельный участок)	1500	1500	Местоположение границ земельного участка установлено. Требуется приведение средней квадратической погрешности характерных точек границ в соответствии с требованиями действующего законодательства.
10	59:18:0390101:101 1	Собственность	Пермский край, городской округ Добрянский, с. Шемети, ул. Победы	Для ведения личного подсобного хозяйства	Для ведения личного подсобного хозяйства (приусадебный земельный участок)	3683	3683	Местоположение границ земельного участка установлено в соответствии с требованиями законодательства.



Номер земельного участка в соответствии с чертежом	Кадастровый номер	Правовое положение	Адрес (описание местоположения)	Вид разрешенного использования в соответствии со сведениями ЕГРН	Вид разрешенного использования в соответствии с Приказом №П/0412	Площадь ЕГРН, кв.м.	Площадь по проекту, кв.м.	Примечание
11	59:18:0390101:101 2	Собственность	Российская Федерация, Пермский край, г.о. Добрянский, с Шемети, пер Береговой, з/у 8	Для индивидуального жилищного строительства	Для индивидуального жилищного строительства	1090	1090	Местоположение границ земельного участка установлено в соответствии с требованиями законодательства.
12	59:18:0390101:101 3	Собственность	Российская Федерация, Пермский край, г.о. Добрянский, с Шемети, ул Свободы, з/у 16	для ведения личного подсобного хозяйства	Для ведения личного подсобного хозяйства (приусадебный земельный участок)	3339	3339	Местоположение границ земельного участка установлено в соответствии с требованиями законодательства.
13	59:18:0390101:101 5	Собственность	Российская Федерация, Пермский край, г.о. Добрянский, с Шемети, ул Ветеранов, з/у 15	для ведения личного подсобного хозяйства	Для ведения личного подсобного хозяйства (приусадебный земельный участок)	603	603	Местоположение границ земельного участка установлено в соответствии с требованиями законодательства.
14	59:18:0390101:101 8	Собственность	Пермский край, Добрянский район, с. Шемети	для ведения личного подсобного хозяйства	Для ведения личного подсобного хозяйства (приусадебный земельный участок)	1000	1000	Местоположение границ земельного участка установлено в соответствии с



Номер земельного участка в соответствии с чертежом	Кадастровый номер	Правовое положение	Адрес (описание местоположения)	Вид разрешенного использования в соответствии со сведениями ЕГРН	Вид разрешенного использования в соответствии с Приказом №П/0412	Площадь ЕГРН, кв.м.	Площадь по проекту, кв.м.	Примечание
								требованиями законодательства.
15	59:18:0390101:101 9	Собственность	Пермский край, Добрянский район, с. Шемети	для ведения личного подсобного хозяйства	Для ведения личного подсобного хозяйства (приусадебный земельный участок)	1000	1000	Местоположение границ земельного участка установлено в соответствии с требованиями законодательства.
16	59:18:0390101:102	Собственность	Пермский край, Добрянский р-н, Сенькенское с/п, д Шемети	Для ведения личного подсобного хозяйства	Для ведения личного подсобного хозяйства (приусадебный земельный участок)	1500	1500	Местоположение границ земельного участка установлено. Требуется приведение средней квадратической погрешности характерных точек границ в соответствии с требованиями действующего законодательства.
17	59:18:0390101:102	Собственность	Пермский край, г.о. Добрянский, г.	Для ведения личного	Для ведения личного подсобного хозяйства	1900	1900	Местоположение границ земельного

Номер земельного участка в соответствии с чертежом	Кадастровый номер	Правовое положение	Адрес (описание местоположения)	Вид разрешенного использования в соответствии со сведениями ЕГРН	Вид разрешенного использования в соответствии с Приказом №П/0412	Площадь ЕГРН, кв.м.	Площадь по проекту, кв.м.	Примечание
	2	ь	Добрянка, с. Шемети	подсобного хозяйства	(приусадебный земельный участок)			участка установлено в соответствии с требованиями законодательства.
18	59:18:0390101:102 3	Собственность ь	Пермский край, г.о. Добрянский, г. Добрянка, с. Шемети	магазины	Магазины	600	600	Местоположение границ земельного участка установлено в соответствии с требованиями законодательства.
19	59:18:0390101:102 6	Собственность ь	Пермский край, м.р-н Добрянский, с.п. Сенькинское, с. Шемети	Для ведения личного подсобного хозяйства	Для ведения личного подсобного хозяйства (приусадебный земельный участок)	2250	2250	Местоположение границ земельного участка установлено в соответствии с требованиями законодательства.
20	59:18:0390101:102 7		Российская Федерация, край Пермский, г.о. Добрянский, с Шемети, пер Тихий, зу 4	Для ведения личного подсобного хозяйства	Для ведения личного подсобного хозяйства (приусадебный земельный участок)	1573	1573	Местоположение границ земельного участка установлено в соответствии с требованиями

Номер земельного участка в соответствии с чертежом	Кадастровый номер	Правовое положение	Адрес (описание местоположения)	Вид разрешенного использования в соответствии со сведениями ЕГРН	Вид разрешенного использования в соответствии с Приказом №П/0412	Площадь ЕГРН, кв.м.	Площадь по проекту, кв.м.	Примечание
								законодательства.
21	59:18:0390101:103	Собственность	край Пермский, Добрянский район, Сенькинское с/п, д. Шемети, Камский с/с	Для ведения личного подсобного хозяйства	Для ведения личного подсобного хозяйства (приусадебный земельный участок)	1500	1500	Местоположение границ земельного участка установлено. Требуется приведение средней квадратической погрешности характерных точек границ в соответствии с требованиями действующего законодательства.
22	59:18:0390101:103 2	Собственность	Российская Федерация, край Пермский, г.о. Добрянский, с Шемети, ул Заречная, зу 16Б	Для индивидуального жилищного строительства	Для индивидуального жилищного строительства	2499	2499	Местоположение границ земельного участка установлено в соответствии с требованиями законодательства.
23	59:18:0390101:103 3	Собственность	Российская Федерация, Пермский край, городской округ	индивидуальные жилые дома с приусадебными	Для индивидуального жилищного	1249	1249	Местоположение границ земельного участка

Номер земельного участка в соответствии с чертежом	Кадастровый номер	Правовое положение	Адрес (описание местоположения)	Вид разрешенного использования в соответствии со сведениями ЕГРН	Вид разрешенного использования в соответствии с Приказом №П/0412	Площадь ЕГРН, кв.м.	Площадь по проекту, кв.м.	Примечание
			Добрянский, с/п Сенькинское, д. Шемети,	участками	строительства			установлено в соответствии с требованиями законодательства.
24	59:18:0390101:103 4	Собственност ь	Российская Федерация, Пермский край, городской округ Добрянский, с/п Сенькинское, д. Шемети,	индивидуальные жилые дома с приусадебными участками	Для индивидуального жилищного строительства	1250	1250	Местоположение границ земельного участка установлено в соответствии с требованиями законодательства.
25	59:18:0390101:103 6	Собственност ь	Пермский край, Добрянский городской округ, с.Шемети	Для ведения личного подсобного хозяйства	Для ведения личного подсобного хозяйства (приусадебный земельный участок)	986	986	Местоположение границ земельного участка установлено в соответствии с требованиями законодательства.
26	59:18:0390101:103 7	Собственност ь	Пермский край, Добрянский городской округ, с.Шемети	Для ведения личного подсобного хозяйства	Для ведения личного подсобного хозяйства (приусадебный земельный участок)	614	614	Местоположение границ земельного участка установлено в соответствии с требованиями законодательства.

Номер земельного участка в соответствии с чертежом	Кадастровый номер	Правовое положение	Адрес (описание местоположения)	Вид разрешенного использования в соответствии со сведениями ЕГРН	Вид разрешенного использования в соответствии с Приказом №П/0412	Площадь в ЕГРН, кв.м.	Площадь по проекту, кв.м.	Примечание
27	59:18:0390101:103 9		Пермский край, Добрянский городской округ, с. Шемети	для индивидуального жилищного строительства	Для индивидуального жилищного строительства	470	470	Местоположение границ земельного участка установлено в соответствии с требованиями законодательства.
28	59:18:0390101:104	Собственность	край Пермский, г. Добрянка, д. Шемети, Камский с/с	Для ведения личного подсобного хозяйства	Для ведения личного подсобного хозяйства (приусадебный земельный участок)	1500	1500	Местоположение границ земельного участка установлено. Требуется приведение средней квадратической погрешности характерных точек границ в соответствии с требованиями действующего законодательства.
29	59:18:0390101:104 1	Собственность	Российская Федерация, Пермский край, Добрянский городской округ, Сенькинское с/п,	Для индивидуального жилищного строительства	Для индивидуального жилищного строительства	612	612	Местоположение границ земельного участка установлено в соответствии с

Номер земельного участка в соответствии с чертежом	Кадастровый номер	Правовое положение	Адрес (описание местоположения)	Вид разрешенного использования в соответствии со сведениями ЕГРН	Вид разрешенного использования в соответствии с Приказом №П/0412	Площадь ЕГРН, кв.м.	Площадь по проекту, кв.м.	Примечание
			с.Шемети					требованиями законодательства.
30	59:18:0390101:104 2	Собственность	Российская Федерация, Пермский край, Добрянский городской округ, Сенькинское с/п, с.Шемети	Для индивидуального жилищного строительства	Для индивидуального жилищного строительства	888	888	Местоположение границ земельного участка установлено в соответствии с требованиями законодательства.
31	59:18:0390101:105	Собственность	край Пермский, г. Добрянка, д. Шемети, Камский с/с	Для ведения личного подсобного хозяйства	Для ведения личного подсобного хозяйства (приусадебный земельный участок)	1500	1500	Местоположение границ земельного участка установлено в соответствии с требованиями законодательства.
32	59:18:0390101:107	Собственность	Российская Федерация, Пермский край, г.о. Добрянский, с. Шемети, ул. Ветеранов, з/у 35А	индивидуальные жилые дома	Для индивидуального жилищного строительства	1500	1646	Местоположение границ земельного участка установлено. Местоположение границ не соответствует фактическому, требуется исправление

Номер земельного участка в соответствии с чертежом	Кадастровый номер	Правовое положение	Адрес (описание местоположения)	Вид разрешенного использования в соответствии со сведениями ЕГРН	Вид разрешенного использования в соответствии с Приказом №П/0412	Площадь ЕГРН, кв.м.	Площадь по проекту, кв.м.	Примечание
								реестровой ошибки
33	59:18:0390101:108	Собственность	Российская Федерация, Пермский край, г.о. Добрянский, с. Шемети, ул. Ветеранов, д. 35	Индивидуальные жилые дома	Для индивидуального жилищного строительства	1500	1500	Местоположение границ земельного участка установлено. Требуется приведение средней квадратической погрешности характерных точек границ в соответствии с требованиями действующего законодательства.
34	59:18:0390101:109	Собственность	край Пермский, г. Добрянка, д. Шемети, Камский с/с	Для ведения личного подсобного хозяйства	Для ведения личного подсобного хозяйства (приусадебный земельный участок)	2700	2751	Местоположение границ земельного участка не установлено, требуется уточнение местоположения границ и площади участка

Номер земельного участка в соответствии с чертежом	Кадастровый номер	Правовое положение	Адрес (описание местоположения)	Вид разрешенного использования в соответствии со сведениями ЕГРН	Вид разрешенного использования в соответствии с Приказом №П/0412	Площадь ЕГРН, кв.м.	Площадь по проекту, кв.м.	Примечание
35	59:18:0390101:11	Собственность	край Пермский, г. Добрянка, д. Шемети, Камский с/с	Для ведения личного подсобного хозяйства	Для ведения личного подсобного хозяйства (приусадебный земельный участок)	2073,3	2222	Местоположение границ земельного участка не установлено, требуется уточнение местоположения границ и площади участка.
36	59:18:0390101:110	Собственность	край Пермский, г. Добрянка, д. Шемети, Камский с/с	Для ведения личного подсобного хозяйства	Для ведения личного подсобного хозяйства (приусадебный земельный участок)	1500	1500	Местоположение границ земельного участка установлено в соответствии с требованиями законодательства.
37	59:18:0390101:111	Собственность	Российская Федерация, край Пермский, г.о. Добрянский, с Шемети, ул Победы, зу 36	Для ведения личного подсобного хозяйства	Для ведения личного подсобного хозяйства (приусадебный земельный участок)	1250	1250	Местоположение границ земельного участка установлено в соответствии с требованиями законодательства.
38	59:18:0390101:113	Собственность	Пермский край, г. Добрянка, д. Шемети, Сенькинское сельское	Для размещения, обслуживания и эксплуатации жилого	Блокированная жилая застройка	3302,8	3303	Местоположение границ земельного участка

Номер земельного участка в соответствии с чертежом	Кадастровый номер	Правовое положение	Адрес (описание местоположения)	Вид разрешенного использования в соответствии со сведениями ЕГРН	Вид разрешенного использования в соответствии с Приказом №П/0412	Площадь ЕГРН, кв.м.	Площадь по проекту, кв.м.	Примечание
			поселение, ул. Победы, дом 7	двухквартирного дома				установлено. Требуется приведение средней квадратической погрешности характерных точек границ в соответствии с требованиями действующего законодательства.
39	59:18:0390101:114	Собственность	край Пермский, г. Добрянка, д. Шемети	Для ведения личного подсобного хозяйства	Для ведения личного подсобного хозяйства (приусадебный земельный участок)	1160,7	1161	Местоположение границ земельного участка установлено. Требуется приведение средней квадратической погрешности характерных точек границ в соответствии с требованиями действующего законодательства.



Номер земельного участка в соответствии с чертежом	Кадастровый номер	Правовое положение	Адрес (описание местоположения)	Вид разрешенного использования в соответствии со сведениями ЕГРН	Вид разрешенного использования в соответствии с Приказом №П/0412	Площадь ЕГРН, кв.м.	Площадь по проекту, кв.м.	Примечание
40	59:18:0390101:116	Собственность	край Пермский, р-н Добрянский, с/п Сенькинское, д. Шемети	Для ведения личного подсобного хозяйства	Для ведения личного подсобного хозяйства (приусадебный земельный участок)	1499,88	1499,88	Местоположение границ земельного участка установлено в соответствии с требованиями законодательства.
41	59:18:0390101:117	Собственность	Пермский край, Добрянский район, Сенькинское сельское поселение, п. Камский, ул. Свободы, д. 2	Для ведения личного подсобного хозяйства	Для ведения личного подсобного хозяйства (приусадебный земельный участок)	1500	1500	Местоположение границ земельного участка установлено. Требуется приведение средней квадратической погрешности характерных точек границ в соответствии с требованиями действующего законодательства.
42	59:18:0390101:118	Собственность	край Пермский, Добрянский район, Сенькинское с/п, , д. Шемети	Для ведения личного подсобного хозяйства	Для ведения личного подсобного хозяйства (приусадебный земельный участок)	1200	1200	Местоположение границ земельного участка установлено в соответствии с



Номер земельного участка в соответствии с чертежом	Кадастровый номер	Правовое положение	Адрес (описание местоположения)	Вид разрешенного использования в соответствии со сведениями ЕГРН	Вид разрешенного использования в соответствии с Приказом №П/0412	Площадь ЕГРН, кв.м.	Площадь по проекту, кв.м.	Примечание
								требованиями законодательства.
43	59:18:0390101:12	Собственность	Российская Федерация, край Пермский, г.о. Добрянский, с Шемети, ул Победы, зу 20А	Индивидуальные жилые дома с приусадебными участками	Для индивидуального жилищного строительства	3000	3000	Местоположение границ земельного участка установлено в соответствии с требованиями законодательства.
44	59:18:0390101:120	Собственность	Российская Федерация, Пермский край, г.о. Добрянский, с. Шемети, ул. Заречная, з/у 27А	Для ведения личного подсобного хозяйства	Для ведения личного подсобного хозяйства (приусадебный земельный участок)	1205	1205	Местоположение границ земельного участка установлено в соответствии с требованиями законодательства.
45	59:18:0390101:121		край Пермский, г. Добрянка			3630	3763	Местоположение границ земельного участка установлено. Местоположение границ не соответствует фактическому, требуется исправление

Номер земельного участка в соответствии с чертежом	Кадастровый номер	Правовое положение	Адрес (описание местоположения)	Вид разрешенного использования в соответствии со сведениями ЕГРН	Вид разрешенного использования в соответствии с Приказом №П/0412	Площадь ЕГРН, кв.м.	Площадь по проекту, кв.м.	Примечание
								реестровой ошибки. Обособленный земельный участок, входит в единое землепользование 59:18:0390101:83.
46	59:18:0390101:122		край Пермский, г. Добрянка			870	943	Местоположение границ земельного участка установлено. Местоположение границ не соответствует фактическому, требуется исправление реестровой ошибки. Обособленный земельный участок, входит в единое землепользование 59:18:0390101:83.

Номер земельного участка в соответствии с чертежом	Кадастровый номер	Правовое положение	Адрес (описание местоположения)	Вид разрешенного использования в соответствии со сведениями ЕГРН	Вид разрешенного использования в соответствии с Приказом №П/0412	Площадь в ЕГРН, кв.м.	Площадь по проекту, кв.м.	Примечание
47	59:18:0390101:124	Собственность	Пермский край, Добрянский район, Сенькинское с/п, д. Шемети, ул. Заречная, дом 2	Для ведения личного подсобного хозяйства	Для ведения личного подсобного хозяйства (приусадебный земельный участок)	1600	1600	Местоположение границ земельного участка установлено. Требуется приведение средней квадратической погрешности характерных точек границ в соответствии с требованиями действующего законодательства.
48	59:18:0390101:125		край Пермский, район Добрянский, с/п Сенькинское, с. Шемети	Для размещения торгового павильона	Магазины	100	100	Местоположение границ земельного участка установлено. Требуется приведение средней квадратической погрешности характерных точек границ в соответствии с требованиями

Номер земельного участка в соответствии с чертежом	Кадастровый номер	Правовое положение	Адрес (описание местоположения)	Вид разрешенного использования в соответствии со сведениями ЕГРН	Вид разрешенного использования в соответствии с Приказом №П/0412	Площадь ЕГРН, кв.м.	Площадь по проекту, кв.м.	Примечание
								действующего законодательства.
49	59:18:0390101:126	Аренда	край Пермский, район Добрянский, с/п Сенькинское, с. Шемети	Для ведения личного подсобного хозяйства	Для ведения личного подсобного хозяйства (приусадебный земельный участок)	2500	2500	Местоположение границ земельного участка установлено. Требуется приведение средней квадратической погрешности характерных точек границ в соответствии с требованиями действующего законодательства.
50	59:18:0390101:128	Собственность	край Пермский, р-н Добрянский, с/п Сенькинское, д. Шемети	Для ведения личного подсобного хозяйства (для расширения основного земельного участка с кадастровым номером 59:18:0390101:188)	Для ведения личного подсобного хозяйства (приусадебный земельный участок)	346	346	Местоположение границ земельного участка установлено. Требуется приведение средней квадратической погрешности характерных



Номер земельного участка в соответствии с чертежом	Кадастровый номер	Правовое положение	Адрес (описание местоположения)	Вид разрешенного использования в соответствии со сведениями ЕГРН	Вид разрешенного использования в соответствии с Приказом №П/0412	Площадь в ЕГРН, кв.м.	Площадь по проекту, кв.м.	Примечание
								точек границ в соответствии с требованиями действующего законодательства.
51	59:18:0390101:129	Собственность	край Пермский, р-н Добрянский, с/п Сенькинское, с. Шемети	Для ведения личного подсобного хозяйства	Для ведения личного подсобного хозяйства (приусадебный земельный участок)	2500	2377	Местоположение границ земельного участка установлено. Местоположение границ не соответствует фактическому, требуется исправление реестровой ошибки
52	59:18:0390101:13	Собственность	Российская Федерация, Пермский край, г.о. Добрянский, с. Шемети, ул. Победы, з/у 20	Для ведения личного подсобного хозяйства	Для ведения личного подсобного хозяйства (приусадебный земельный участок)	3659	3659	Местоположение границ земельного участка установлено в соответствии с требованиями законодательства.
53	59:18:0390101:130	Собственность	Пермский край, Добрянский район, с/п	Для ведения личного подсобного хозяйства	Для ведения личного подсобного хозяйства	2552	2552	Местоположение границ земельного участка



Номер земельного участка в соответствии с чертежом	Кадастровый номер	Правовое положение	Адрес (описание местоположения)	Вид разрешенного использования в соответствии со сведениями ЕГРН	Вид разрешенного использования в соответствии с Приказом №П/0412	Площадь ЕГРН, кв.м.	Площадь по проекту, кв.м.	Примечание
		ь	Сенькинское, с. Шемети, ул. Победы, дом 25	подсобного хозяйства	(приусадебный земельный участок)			участка установлено в соответствии с требованиями законодательства.
54	59:18:0390101:131	Собственность	край Пермский, р-н Добрянский, с/п Сенькинское, с. Шемети	Для ведения личного подсобного хозяйства	Для ведения личного подсобного хозяйства (приусадебный земельный участок)	1000	1000	Местоположение границ земельного участка установлено. Требуется приведение средней квадратической погрешности характерных точек границ в соответствии с требованиями действующего законодательства.
55	59:18:0390101:132	Собственность	Пермский край, Добрянский район, с/п Сенькинское, д. Шемети	Для ведения личного подсобного хозяйства	Для ведения личного подсобного хозяйства (приусадебный земельный участок)	1500	1500	Местоположение границ земельного участка установлено. Требуется приведение средней



Номер земельного участка в соответствии с чертежом	Кадастровый номер	Правовое положение	Адрес (описание местоположения)	Вид разрешенного использования в соответствии со сведениями ЕГРН	Вид разрешенного использования в соответствии с Приказом №П/0412	Площадь ЕГРН, кв.м.	Площадь по проекту, кв.м.	Примечание
								квадратической погрешности характерных точек границ в соответствии с требованиями действующего законодательства.
56	59:18:0390101:133	Собственность	Пермский край, Добрянский район, Сенькинское с/п, д. Шемети	Для ведения личного подсобного хозяйства	Для ведения личного подсобного хозяйства (приусадебный земельный участок)	1562	1756	Местоположение границ земельного участка установлено. Местоположение границ не соответствует фактическому, требуется исправление реестровой ошибки
57	59:18:0390101:139	Собственность	Российская Федерация, Пермский край, г.о. Добрянский, с. Шемети, ул. Свободы, з/у 27	Для ведения личного подсобного хозяйства	Для ведения личного подсобного хозяйства (приусадебный земельный участок)	1826	1826	Местоположение границ земельного участка установлено. Требуется приведение средней



Номер земельного участка в соответствии с чертежом	Кадастровый номер	Правовое положение	Адрес (описание местоположения)	Вид разрешенного использования в соответствии со сведениями ЕГРН	Вид разрешенного использования в соответствии с Приказом №П/0412	Площадь ЕГРН, кв.м.	Площадь по проекту, кв.м.	Примечание
								квадратической погрешности характерных точек границ в соответствии с требованиями действующего законодательства.
58	59:18:0390101:15	Собственность	край Пермский, г. Добрянка, д. Шемети, ул. Победы, дом 5, Квартира 1	Для ведения личного подсобного хозяйства	Для ведения личного подсобного хозяйства (приусадебный земельный участок)	1359,4	1359	Местоположение границ земельного участка установлено. Требуется приведение средней квадратической погрешности характерных точек границ в соответствии с требованиями действующего законодательства.
59	59:18:0390101:16	Собственность	Пермский край, г. Добрянка, д. Шемети	Для ведения личного подсобного хозяйства	Для ведения личного подсобного хозяйства (приусадебный	232	232	Местоположение границ земельного участка установлено в



Номер земельного участка в соответствии с чертежом	Кадастровый номер	Правовое положение	Адрес (описание местоположения)	Вид разрешенного использования в соответствии со сведениями ЕГРН	Вид разрешенного использования в соответствии с Приказом №П/0412	Площадь ЕГРН, кв.м.	Площадь по проекту, кв.м.	Примечание
					земельный участок)			соответствии с требованиями законодательства.
60	59:18:0390101:17	Собственность	Пермский край, г. Добрянка, д. Шемети, ул. Победы, дом 12	Для ведения личного подсобного хозяйства		1119	1119	Местоположение границ земельного участка установлено. Требуется приведение средней квадратической погрешности характерных точек границ в соответствии с требованиями действующего законодательства.
61	59:18:0390101:177	Собственность	край Пермский, район Добрянский, д. Шемети, ул. Победы, дом 5, квартира 2	Для ведения личного подсобного хозяйства	Для ведения личного подсобного хозяйства (приусадебный земельный участок)	1480	1480	Местоположение границ земельного участка установлено в соответствии с требованиями законодательства.

Номер земельного участка в соответствии с чертежом	Кадастровый номер	Правовое положение	Адрес (описание местоположения)	Вид разрешенного использования в соответствии со сведениями ЕГРН	Вид разрешенного использования в соответствии с Приказом №П/0412	Площадь ЕГРН, кв.м.	Площадь по проекту, кв.м.	Примечание
62	59:18:0390101:178	Собственность	край Пермский, г. Добрянка, д. Шемети	Для ведения личного подсобного хозяйства	Для ведения личного подсобного хозяйства (приусадебный земельный участок)	881	881	Местоположение границ земельного участка установлено. Требуется приведение средней квадратической погрешности характерных точек границ в соответствии с требованиями действующего законодательства.
63	59:18:0390101:18	Собственность	край Пермский, г. Добрянка, д. Шемети, ул. Победы, дом 8	Для ведения личного подсобного хозяйства	Для ведения личного подсобного хозяйства (приусадебный земельный участок)	2504	2504	Местоположение границ земельного участка установлено в соответствии с требованиями законодательства.
64	59:18:0390101:181	Собственность	край Пермский, Добрянский р-н, д. Шемети	Для ведения личного подсобного хозяйства	Для ведения личного подсобного хозяйства (приусадебный земельный участок)	752	752	Местоположение границ земельного участка установлено в соответствии с



Номер земельного участка в соответствии с чертежом	Кадастровый номер	Правовое положение	Адрес (описание местоположения)	Вид разрешенного использования в соответствии со сведениями ЕГРН	Вид разрешенного использования в соответствии с Приказом №П/0412	Площадь ЕГРН, кв.м.	Площадь по проекту, кв.м.	Примечание
								требованиями законодательства.
65	59:18:0390101:183	Собственность	край Пермский, г. Добрянка, д. Шемети, ул. Победы	Для ведения личного подсобного хозяйства	Для ведения личного подсобного хозяйства (приусадебный земельный участок)	1601	1601	Местоположение границ земельного участка установлено в соответствии с требованиями законодательства.
66	59:18:0390101:185	Собственность	Российская Федерация, Пермский край, г.о. Добрянский, с. Шемети, ул. Заречная, з/у 21	Для строительства дачного участка	Ведение садоводства	625,5	730	Местоположение границ земельного участка установлено. Местоположение границ не соответствует фактическому, требуется исправление реестровой ошибки
67	59:18:0390101:186	Собственность	край Пермский, г. Добрянка, д. Шемети, Камский с/с	Для ведения личного подсобного хозяйства	Для ведения личного подсобного хозяйства (приусадебный земельный участок)	2500	2498	Местоположение границ земельного участка установлено. Местоположение



Номер земельного участка в соответствии с чертежом	Кадастровый номер	Правовое положение	Адрес (описание местоположения)	Вид разрешенного использования в соответствии со сведениями ЕГРН	Вид разрешенного использования в соответствии с Приказом №П/0412	Площадь ЕГРН, кв.м.	Площадь по проекту, кв.м.	Примечание
								границ не соответствует фактическому, требуется исправление реестровой ошибки
68	59:18:0390101:192	Собственность	край Пермский, р-н Добрянский, с/п Сенькинское, с. Шемети	Для ведения личного подсобного хозяйства	Для ведения личного подсобного хозяйства (приусадебный земельный участок)	2481	2481	Местоположение границ земельного участка установлено. Требуется приведение средней квадратической погрешности характерных точек границ в соответствии с требованиями действующего законодательства.
69	59:18:0390101:193	Собственность	Российская Федерация, Пермский край, г.о. Добрянский, с. Шемети, ул.	Индивидуальные жилые дома	Для индивидуального жилищного строительства	1600	1600	Местоположение границ земельного участка установлено. Требуется

Номер земельного участка в соответствии с чертежом	Кадастровый номер	Правовое положение	Адрес (описание местоположения)	Вид разрешенного использования в соответствии со сведениями ЕГРН	Вид разрешенного использования в соответствии с Приказом №П/0412	Площадь ЕГРН, кв.м.	Площадь по проекту, кв.м.	Примечание
			Заречная, з/у 4					приведение средней квадратической погрешности характерных точек границ в соответствии с требованиями действующего законодательства.
70	59:18:0390101:197	Собственность	край Пермский, район Добрянский, г. Добрянка, д. Шемети, Сенькинское с/п, ул. Заречная, дом 17	Для ведения личного подсобного хозяйства	Для ведения личного подсобного хозяйства (приусадебный земельный участок)	1245	1245	Местоположение границ земельного участка установлено в соответствии с требованиями законодательства.
71	59:18:0390101:198	Собственность	край Пермский, район Добрянский, с/п Сенькинское, д. Шемети, ул. Заречная, дом 17 А	Для ведения личного подсобного хозяйства	Для ведения личного подсобного хозяйства (приусадебный земельный участок)	755	1245	Местоположение границ земельного участка установлено в соответствии с требованиями законодательства.
72	59:18:0390101:199	Собственность	край Пермский, район Добрянский, г.	Для ведения личного подсобного хозяйства	Для ведения личного подсобного хозяйства	1710	1693	Местоположение границ земельного участка



Номер земельного участка в соответствии с чертежом	Кадастровый номер	Правовое положение	Адрес (описание местоположения)	Вид разрешенного использования в соответствии со сведениями ЕГРН	Вид разрешенного использования в соответствии с Приказом №П/0412	Площадь ЕГРН, кв.м.	Площадь по проекту, кв.м.	Примечание
		ь	Добрянка, д. Шемети, Сенькинское с/п	подсобного хозяйства	(приусадебный земельный участок)			участка установлено. Местоположение границ не соответствует фактическому, требуется исправление реестровой ошибки
73	59:18:0390101:2	Собственност ь	Пермский край, Добрянский р-н, с. Шемети, ул. Заречная, д. 10	Индивидуальные жилые дома с приусадебными участками	Для индивидуального жилищного строительства	926	926	Местоположение границ земельного участка установлено в соответствии с требованиями законодательства.
74	59:18:0390101:20	Собственност ь	Пермский край, р-н Добрянский, с/п Сенькинское, д Шемети	Для ведения личного подсобного хозяйства	Для ведения личного подсобного хозяйства (приусадебный земельный участок)	1055,3	1184	Местоположение границ земельного участка не установлено в соответствии с требованиями законодательства, требуется уточнение местоположения

Номер земельного участка в соответствии с чертежом	Кадастровый номер	Правовое положение	Адрес (описание местоположения)	Вид разрешенного использования в соответствии со сведениями ЕГРН	Вид разрешенного использования в соответствии с Приказом №П/0412	Площадь ЕГРН, кв.м.	Площадь по проекту, кв.м.	Примечание
								границ и площади участка
75	59:18:0390101:200	Собственность	край Пермский, район Добрянский, г. Добрянка, д. Шемети, Сенькинское с/п	Для ведения личного подсобного хозяйства	Для ведения личного подсобного хозяйства (приусадебный земельный участок)	1235	1173	Местоположение границ земельного участка установлено. Местоположение границ не соответствует фактическому, требуется исправление реестровой ошибки
76	59:18:0390101:201	Собственность	край Пермский, район Добрянский, г. Добрянка, д. Шемети, Сенькинское с/п	Для ведения личного подсобного хозяйства	Для ведения личного подсобного хозяйства (приусадебный земельный участок)	2600	2653	Местоположение границ земельного участка не установлено, требуется уточнение местоположения границ и площади участка
77	59:18:0390101:202	Собственность	край Пермский, район Добрянский, г. Добрянка, д. Шемети,	Для индивидуального жилищного	Для индивидуального жилищного	600	600	Местоположение границ земельного участка

Номер земельного участка в соответствии с чертежом	Кадастровый номер	Правовое положение	Адрес (описание местоположения)	Вид разрешенного использования в соответствии со сведениями ЕГРН	Вид разрешенного использования в соответствии с Приказом №П/0412	Площадь ЕГРН, кв.м.	Площадь по проекту, кв.м.	Примечание
			Сенькинское с/п	строительства	строительства			установлено. Требуется приведение средней квадратической погрешности характерных точек границ в соответствии с требованиями действующего законодательства.
78	59:18:0390101:203	Собственность	Российская Федерация, Пермский край, г.о. Добрянский, с. Шемети, ул. Свободы, з/у 5	Для ведения личного подсобного хозяйства	Для ведения личного подсобного хозяйства (приусадебный земельный участок)	2000	2000	Местоположение границ земельного участка установлено. Требуется приведение средней квадратической погрешности характерных точек границ в соответствии с требованиями действующего законодательства.



Номер земельного участка в соответствии с чертежом	Кадастровый номер	Правовое положение	Адрес (описание местоположения)	Вид разрешенного использования в соответствии со сведениями ЕГРН	Вид разрешенного использования в соответствии с Приказом №П/0412	Площадь ЕГРН, кв.м.	Площадь по проекту, кв.м.	Примечание
79	59:18:0390101:204	Собственность	край Пермский, район Добрянский, г. Добрянка, д. Шемети, Сенькинское с/п	Для ведения личного подсобного хозяйства	Для ведения личного подсобного хозяйства (приусадебный земельный участок)	2300	2300	Местоположение границ земельного участка установлено. Требуется приведение средней квадратической погрешности характерных точек границ в соответствии с требованиями действующего законодательства.
80	59:18:0390101:205	Собственность	Пермский край, Добрянский район, с/п Сенькинское, с. Шемети, ул. Свободы, д. 6	Для ведения личного подсобного хозяйства	Для ведения личного подсобного хозяйства (приусадебный земельный участок)	2200	2200	Местоположение границ земельного участка установлено в соответствии с требованиями законодательства.
81	59:18:0390101:207	Собственность	край Пермский, район Добрянский, г. Добрянка, д. Шемети, Сенькинское с/п	Для ведения личного подсобного хозяйства	Для ведения личного подсобного хозяйства (приусадебный земельный участок)	2400	2546	Местоположение границ земельного участка не установлено, требуется



Номер земельного участка в соответствии с чертежом	Кадастровый номер	Правовое положение	Адрес (описание местоположения)	Вид разрешенного использования в соответствии со сведениями ЕГРН	Вид разрешенного использования в соответствии с Приказом №П/0412	Площадь ЕГРН, кв.м.	Площадь по проекту, кв.м.	Примечание
								уточнение местоположения границ и площади участка
82	59:18:0390101:208	Собственность	Пермский край, Добрянский район, Сенькинское с/п, д. Шемети	Для ведения личного подсобного хозяйства	Для ведения личного подсобного хозяйства (приусадебный земельный участок)	1883	1883	Местоположение границ земельного участка установлено в соответствии с требованиями законодательства.
83	59:18:0390101:209	Собственность	край Пермский, район Добрянский, г. Добрянка, д. Шемети, Сенькинское с/п	Для ведения личного подсобного хозяйства	Для ведения личного подсобного хозяйства (приусадебный земельный участок)	1404	1404	Местоположение границ земельного участка установлено. Требуется приведение средней квадратической погрешности характерных точек границ в соответствии с требованиями действующего законодательства.



Номер земельного участка в соответствии с чертежом	Кадастровый номер	Правовое положение	Адрес (описание местоположения)	Вид разрешенного использования в соответствии со сведениями ЕГРН	Вид разрешенного использования в соответствии с Приказом №П/0412	Площадь ЕГРН, кв.м.	Площадь по проекту, кв.м.	Примечание
84	59:18:0390101:21	Собственность	Пермский край, г. Добрянка, д. Шемети, ул. Победы, дом 19, квартира 2	строительство, реконструкция и эксплуатация жилых домов, состоящих из комнат, а также помещений вспомогательного использования, предназначенных для удовлетворения гражданами бытовых и иных нужд (отдельно стоящие жилые дома с количеством этажей не более трех (включая подземные), предназначенные для круглогодичного проживания одной семьи	Для индивидуального жилищного строительства	1828,6	1829	Местоположение границ земельного участка установлено. Требуется приведение средней квадратической погрешности характерных точек границ в соответствии с требованиями действующего законодательства.
85	59:18:0390101:210	Собственность	Пермский край, Добрянский район, Сенькинское с/п, д. Шемети	Для ведения личного подсобного хозяйства	Для ведения личного подсобного хозяйства (приусадебный земельный участок)	1700	1572	Местоположение границ земельного участка установлено. Местоположение границ не соответствует



Номер земельного участка в соответствии с чертежом	Кадастровый номер	Правовое положение	Адрес (описание местоположения)	Вид разрешенного использования в соответствии со сведениями ЕГРН	Вид разрешенного использования в соответствии с Приказом №П/0412	Площадь в ЕГРН, кв.м.	Площадь по проекту, кв.м.	Примечание
								фактическому, требуется исправление реестровой ошибки
86	59:18:0390101:211	Собственность	Пермский край, Добрянский район, д. Шемети, Сенькинское с/п	Для ведения личного подсобного хозяйства	Для ведения личного подсобного хозяйства (приусадебный земельный участок)	2648	2648	Местоположение границ земельного участка установлено в соответствии с требованиями законодательства.
87	59:18:0390101:212	Собственность	Пермский край, Добрянский район, Сенькинское с/п, д. Шемети	Для ведения личного подсобного хозяйства	Для ведения личного подсобного хозяйства (приусадебный земельный участок)	3170	3268	Местоположение границ земельного участка установлено. Местоположение границ не соответствует фактическому, требуется исправление реестровой ошибки
88	59:18:0390101:213	Собственность	край Пермский, район Добрянский, г.	Для ведения личного подсобного хозяйства	Для ведения личного подсобного хозяйства	1500	1564	Местоположение границ земельного участка

Номер земельного участка в соответствии с чертежом	Кадастровый номер	Правовое положение	Адрес (описание местоположения)	Вид разрешенного использования в соответствии со сведениями ЕГРН	Вид разрешенного использования в соответствии с Приказом №П/0412	Площадь ЕГРН, кв.м.	Площадь по проекту, кв.м.	Примечание
		ь	Добрянка, д. Шемети, Сенькинское с/п	подсобного хозяйства	(приусадебный земельный участок)			участка не установлено, требуется уточнение местоположения границ и площади участка
89	59:18:0390101:214	Собственность ь	Российская Федерация, Пермский край, г.о. Добрянский, с. Шемети, ул. Заречная, з/у д. 6	Для ведения личного подсобного хозяйства	Для ведения личного подсобного хозяйства (приусадебный земельный участок)	1539	1539	Местоположение границ земельного участка установлено. Требуется приведение средней квадратической погрешности характерных точек границ в соответствии с требованиями действующего законодательства.
90	59:18:0390101:215	Собственность ь	Пермский край, Добрянский район, Сенькинское с/п, д. Шемети	Для ведения личного подсобного хозяйства	Для ведения личного подсобного хозяйства (приусадебный земельный участок)	1906	1906	Местоположение границ земельного участка установлено в соответствии с



Номер земельного участка в соответствии с чертежом	Кадастровый номер	Правовое положение	Адрес (описание местоположения)	Вид разрешенного использования в соответствии со сведениями ЕГРН	Вид разрешенного использования в соответствии с Приказом №П/0412	Площадь ЕГРН, кв.м.	Площадь по проекту, кв.м.	Примечание
								требованиями законодательства.
91	59:18:0390101:216	Собственность	край Пермский, р-н Добрянский, с/п Сенькинское, д. Шемети	Для ведения личного подсобного хозяйства	Для ведения личного подсобного хозяйства (приусадебный земельный участок)	1533	1533	Местоположение границ земельного участка установлено. Требуется приведение средней квадратической погрешности характерных точек границ в соответствии с требованиями действующего законодательства.
92	59:18:0390101:217	Собственность	Пермский край, Добрянский район, Сенькинское с/п, д. Шемети	Для ведения личного подсобного хозяйства	Для ведения личного подсобного хозяйства (приусадебный земельный участок)	600	600	Местоположение границ земельного участка установлено. Требуется приведение средней квадратической погрешности характерных

Номер земельного участка в соответствии с чертежом	Кадастровый номер	Правовое положение	Адрес (описание местоположения)	Вид разрешенного использования в соответствии со сведениями ЕГРН	Вид разрешенного использования в соответствии с Приказом №П/0412	Площадь в ЕГРН, кв.м.	Площадь по проекту, кв.м.	Примечание
								точек границ в соответствии с требованиями действующего законодательства.
93	59:18:0390101:218	Собственность	Пермский край, район Добрянский, г. Добрянка, д. Шемети, Сенькинское с/п	Для ведения личного подсобного хозяйства	Для ведения личного подсобного хозяйства (приусадебный земельный участок)	1208	1208	Местоположение границ земельного участка установлено в соответствии с требованиями законодательства.
94	59:18:0390101:219	Собственность	Российская Федерация, край Пермский, г.о. Добрянский, с Шемети, ул Заречная, зу 28	Для ведения личного подсобного хозяйства	Для ведения личного подсобного хозяйства (приусадебный земельный участок)	1097	1097	Местоположение границ земельного участка установлено в соответствии с требованиями законодательства.
95	59:18:0390101:22	Собственность	Пермский край, Добрянский район, Сенькинское с/п, д. Шемети	Для ведения личного подсобного хозяйства	Для ведения личного подсобного хозяйства (приусадебный земельный участок)	542	542	Местоположение границ земельного участка установлено в соответствии с требованиями



Номер земельного участка в соответствии с чертежом	Кадастровый номер	Правовое положение	Адрес (описание местоположения)	Вид разрешенного использования в соответствии со сведениями ЕГРН	Вид разрешенного использования в соответствии с Приказом №П/0412	Площадь ЕГРН, кв.м.	Площадь по проекту, кв.м.	Примечание
								законодательства.
96	59:18:0390101:220	Собственность	Пермский край, Добрянский район, г. Добрянка, д. Шемети, Сенькинское с/п	Индивидуальные жилые дома	Для индивидуального жилищного строительства	990	990	Местоположение границ земельного участка установлено в соответствии с требованиями законодательства.
97	59:18:0390101:221	Собственность	Пермский край, Добрянский район, г. Добрянка, Сенькинское с/п, д. Шемети	Для ведения личного подсобного хозяйства	Для ведения личного подсобного хозяйства (приусадебный земельный участок)	747	747	Местоположение границ земельного участка установлено в соответствии с требованиями законодательства.
98	59:18:0390101:222	Собственность	край Пермский, район Добрянский, г. Добрянка, д. Шемети, Сенькинское с/п	Для ведения личного подсобного хозяйства	Для ведения личного подсобного хозяйства (приусадебный земельный участок)	1900	2252	Местоположение границ земельного участка не установлено, требуется уточнение местоположения границ и площади участка

Номер земельного участка в соответствии с чертежом	Кадастровый номер	Правовое положение	Адрес (описание местоположения)	Вид разрешенного использования в соответствии со сведениями ЕГРН	Вид разрешенного использования в соответствии с Приказом №П/0412	Площадь в ЕГРН, кв.м.	Площадь по проекту, кв.м.	Примечание
99	59:18:0390101:223	Собственность	Пермский край, Добрянский район, Сенькинское с/п, п. Шемети	Для ведения личного подсобного хозяйства	Для ведения личного подсобного хозяйства (приусадебный земельный участок)	550	550	Местоположение границ земельного участка установлено в соответствии с требованиями законодательства.
100	59:18:0390101:224	Собственность	Пермский край, Добрянский район, Сенькинское с/п, п. Шемети	Для ведения личного подсобного хозяйства	Для ведения личного подсобного хозяйства (приусадебный земельный участок)	1517	1517	Местоположение границ земельного участка установлено. Требуется приведение средней квадратической погрешности характерных точек границ в соответствии с требованиями действующего законодательства.
101	59:18:0390101:225	Собственность	Российская Федерация, Пермский край, г.о. Добрянский, с. Шемети, ул.	Для ведения личного подсобного хозяйства	Для ведения личного подсобного хозяйства (приусадебный земельный участок)	1800	1800	Местоположение границ земельного участка установлено в соответствии с



Номер земельного участка в соответствии с чертежом	Кадастровый номер	Правовое положение	Адрес (описание местоположения)	Вид разрешенного использования в соответствии со сведениями ЕГРН	Вид разрешенного использования в соответствии с Приказом №П/0412	Площадь ЕГРН, кв.м.	Площадь по проекту, кв.м.	Примечание
			Свободы, з/у д.30					требованиями законодательства.
102	59:18:0390101:227	Собственность	Пермский край, Добрянский район, г. Добрянка, Сенькинское с/п, д. Шемети	Для ведения личного подсобного хозяйства	Для ведения личного подсобного хозяйства (приусадебный земельный участок)	1432	1432	Местоположение границ земельного участка установлено в соответствии с требованиями законодательства.
103	59:18:0390101:228	Собственность	Российская Федерация, Пермский край, г.о. Добрянский, с. Шемети, ул. Свободы, з/у 24	Для ведения личного подсобного хозяйства	Для ведения личного подсобного хозяйства (приусадебный земельный участок)	1500	1500	Местоположение границ земельного участка установлено. Требуется приведение средней квадратической погрешности характерных точек границ в соответствии с требованиями действующего законодательства.
104	59:18:0390101:229	Собственность	край Пермский, р-н Добрянский, с/п	Для ведения личного	Для ведения личного подсобного хозяйства	1500	1500	Местоположение границ земельного



Номер земельного участка в соответствии с чертежом	Кадастровый номер	Правовое положение	Адрес (описание местоположения)	Вид разрешенного использования в соответствии со сведениями ЕГРН	Вид разрешенного использования в соответствии с Приказом №П/0412	Площадь ЕГРН, кв.м.	Площадь по проекту, кв.м.	Примечание
		ь	Сенькинское, д. Шемети	подсобного хозяйства	(приусадебный земельный участок)			участка установлено. Требуется приведение средней квадратической погрешности характерных точек границ в соответствии с требованиями действующего законодательства.
105	59:18:0390101:230	Собственность	Пермский край, Добрянский район, Сенькинское с/п, д. Шемети	Для ведения личного подсобного хозяйства	Для ведения личного подсобного хозяйства (приусадебный земельный участок)	2021	2021	Местоположение границ земельного участка установлено. Требуется приведение средней квадратической погрешности характерных точек границ в соответствии с требованиями действующего

Номер земельного участка в соответствии с чертежом	Кадастровый номер	Правовое положение	Адрес (описание местоположения)	Вид разрешенного использования в соответствии со сведениями ЕГРН	Вид разрешенного использования в соответствии с Приказом №П/0412	Площадь ЕГРН, кв.м.	Площадь по проекту, кв.м.	Примечание
								законодательства.
106	59:18:0390101:231	Собственность	Российская Федерация, Пермский край, г.о. Добрянский, с. Шемети, ул. Ветеранов, з/у д. 9	Ведение садоводства	Ведение садоводства	1200	1399	Местоположение границ земельного участка установлено. Местоположение границ не соответствует фактическому, требуется исправление реестровой ошибки
107	59:18:0390101:232	Собственность	край Пермский, район Добрянский, с/п Сенькинское, д. Шемети	Для ведения личного подсобного хозяйства	Для ведения личного подсобного хозяйства (приусадебный земельный участок)	1330	1330	Местоположение границ земельного участка установлено. Требуется приведение средней квадратической погрешности характерных точек границ в соответствии с требованиями действующего



Номер земельного участка в соответствии с чертежом	Кадастровый номер	Правовое положение	Адрес (описание местоположения)	Вид разрешенного использования в соответствии со сведениями ЕГРН	Вид разрешенного использования в соответствии с Приказом №П/0412	Площадь ЕГРН, кв.м.	Площадь по проекту, кв.м.	Примечание
								законодательства.
108	59:18:0390101:233	Собственность	край Пермский, район Добрянский, г. Добрянка, с. Шемети, Сенькинское с/п	Для индивидуального жилищного строительства	Для индивидуального жилищного строительства	1568	1568	Местоположение границ земельного участка установлено в соответствии с требованиями законодательства.
109	59:18:0390101:234	Собственность	край Пермский, район Добрянский, г. Добрянка, д. Шемети, Сенькинское с/п	Для ведения личного подсобного хозяйства	Для ведения личного подсобного хозяйства (приусадебный земельный участок)	700	665	Местоположение границ земельного участка не установлено, требуется уточнение местоположения границ и площади участка
110	59:18:0390101:235	Собственность	Пермский край, Добрянский район, Сенькинское с/п, д. Шемети	Индивидуальные жилые дома	Для индивидуального жилищного строительства	2528	2528	Местоположение границ земельного участка установлено. Требуется приведение средней квадратической погрешности



Номер земельного участка в соответствии с чертежом	Кадастровый номер	Правовое положение	Адрес (описание местоположения)	Вид разрешенного использования в соответствии со сведениями ЕГРН	Вид разрешенного использования в соответствии с Приказом №П/0412	Площадь ЕГРН, кв.м.	Площадь по проекту, кв.м.	Примечание
								характерных точек границ в соответствии с требованиями действующего законодательства.
111	59:18:0390101:236	Собственность	Пермский край, Добрянский район, с/п Сенькинское, с. Шемети, ул. Заречная, д. 4 а	Индивидуальные жилые дома	Для индивидуального жилищного строительства	2527	2527	Местоположение границ земельного участка установлено. Требуется приведение средней квадратической погрешности характерных точек границ в соответствии с требованиями действующего законодательства.
112	59:18:0390101:237		край Пермский, район Добрянский, г. Добрянка			200	200	Местоположение границ земельного участка установлено. Требуется приведение



Номер земельного участка в соответствии с чертежом	Кадастровый номер	Правовое положение	Адрес (описание местоположения)	Вид разрешенного использования в соответствии со сведениями ЕГРН	Вид разрешенного использования в соответствии с Приказом №П/0412	Площадь ЕГРН, кв.м.	Площадь по проекту, кв.м.	Примечание
								средней квадратической погрешности характерных точек границ в соответствии с требованиями действующего законодательства. Обособленный земельный участок, входит в единое землепользование 59:18:0390101:88.
113	59:18:0390101:238		край Пермский, район Добрянский, г. Добрянка			1054	1054	Местоположение границ земельного участка установлено. Требуется приведение средней квадратической погрешности характерных точек границ в соответствии с требованиями

Номер земельного участка в соответствии с чертежом	Кадастровый номер	Правовое положение	Адрес (описание местоположения)	Вид разрешенного использования в соответствии со сведениями ЕГРН	Вид разрешенного использования в соответствии с Приказом №П/0412	Площадь ЕГРН, кв.м.	Площадь по проекту, кв.м.	Примечание
								действующего законодательства. Обособленный земельный участок, входит в единое землепользование 59:18:0390101:88.
114	59:18:0390101:239	Собственность	край Пермский, район Добрянский, г. Добрянка, д. Шемети, Сенькинское с/п, ул. Победы	Для ведения личного подсобного хозяйства	Для ведения личного подсобного хозяйства (приусадебный земельный участок)	1015	1015	Местоположение границ земельного участка установлено в соответствии с требованиями законодательства.
115	59:18:0390101:240	Собственность	край Пермский, район Добрянский, г. Добрянка, д. Шемети, Сенькинское с/п, ул. Победы	Для ведения личного подсобного хозяйства	Для ведения личного подсобного хозяйства (приусадебный земельный участок)	1148	1148	Местоположение границ земельного участка установлено в соответствии с требованиями законодательства.
116	59:18:0390101:241	Собственность	край Пермский, район Добрянский, г. Добрянка, д. Шемети,	Для ведения личного подсобного хозяйства		800	1561	Местоположение границ земельного участка не установлено,



Номер земельного участка в соответствии с чертежом	Кадастровый номер	Правовое положение	Адрес (описание местоположения)	Вид разрешенного использования в соответствии со сведениями ЕГРН	Вид разрешенного использования в соответствии с Приказом №П/0412	Площадь ЕГРН, кв.м.	Площадь по проекту, кв.м.	Примечание
			Сенькинское с/п					требуется уточнение местоположения границ и площади участка
117	59:18:0390101:243	Собственность	край Пермский, район Добрянский, г. Добрянка, д. Шемети, Сенькинское с/п	Для ведения личного подсобного хозяйства	Для ведения личного подсобного хозяйства (приусадебный земельный участок)	1900	2549	Местоположение границ земельного участка не установлено, требуется уточнение местоположения границ и площади участка
118	59:18:0390101:245	Собственность	Пермский край, Добрянский район, с/п Сенькинское, д. Шемети	Для ведения личного подсобного хозяйства	Для ведения личного подсобного хозяйства (приусадебный земельный участок)	1650	1650	Местоположение границ земельного участка установлено. Требуется приведение средней квадратической погрешности характерных точек границ в соответствии с требованиями



Номер земельного участка в соответствии с чертежом	Кадастровый номер	Правовое положение	Адрес (описание местоположения)	Вид разрешенного использования в соответствии со сведениями ЕГРН	Вид разрешенного использования в соответствии с Приказом №П/0412	Площадь ЕГРН, кв.м.	Площадь по проекту, кв.м.	Примечание
								действующего законодательства.
119	59:18:0390101:247	Собственность	Пермский край, р-н Добрянский, с/п Сенькинское, с. Шемети, ул. Заречная, д. 1	Для ведения личного подсобного хозяйства	Для ведения личного подсобного хозяйства (приусадебный земельный участок)	2700	2700	Местоположение границ земельного участка установлено. Требуется приведение средней квадратической погрешности характерных точек границ в соответствии с требованиями действующего законодательства.
120	59:18:0390101:248	Собственность	Российская Федерация, Пермский край, г.о. Добрянский, с. Шемети, ул. Победы, з/у 3-2	Для ведения личного подсобного хозяйства	Для ведения личного подсобного хозяйства (приусадебный земельный участок)	1100	1100	Местоположение границ земельного участка установлено в соответствии с требованиями законодательства.
121	59:18:0390101:249	Собственность	край Пермский, район Добрянский, г.	Под домами индивидуальной	Для индивидуального жилищного	1690	1690	Местоположение границ земельного



Номер земельного участка в соответствии с чертежом	Кадастровый номер	Правовое положение	Адрес (описание местоположения)	Вид разрешенного использования в соответствии со сведениями ЕГРН	Вид разрешенного использования в соответствии с Приказом №П/0412	Площадь ЕГРН, кв.м.	Площадь по проекту, кв.м.	Примечание
		ь	Добрянка, д. Шемети, Сенькинское с/п, ул. Победы, дом 10, кв.1	жилой застройки (для размещения квартиры)	строительства			участка установлено. Требуется приведение средней квадратической погрешности характерных точек границ в соответствии с требованиями действующего законодательства.
122	59:18:0390101:252	Собственность ь	край Пермский, район Добрянский, с/п Сенькинское, д. Шемети	Для ведения личного подсобного хозяйства	Для ведения личного подсобного хозяйства (приусадебный земельный участок)	1398	1460	Местоположение границ земельного участка установлено. Местоположение границ не соответствует фактическому, требуется исправление реестровой ошибки
123	59:18:0390101:255		край Пермский, р-н Добрянский, с/п	Для ведения личного	Для ведения личного подсобного хозяйства	2000	2000	Местоположение границ земельного



Номер земельного участка в соответствии с чертежом	Кадастровый номер	Правовое положение	Адрес (описание местоположения)	Вид разрешенного использования в соответствии со сведениями ЕГРН	Вид разрешенного использования в соответствии с Приказом №П/0412	Площадь ЕГРН, кв.м.	Площадь по проекту, кв.м.	Примечание
			Сенькинское, д. Шемети	подсобного хозяйства	(приусадебный земельный участок)			участка установлено. Требуется приведение средней квадратической погрешности характерных точек границ в соответствии с требованиями действующего законодательства.
124	59:18:0390101:256	Собственность	край Пермский, район Добрянский, с/п Сенькинское, д. Шемети	Для ведения личного подсобного хозяйства	Для ведения личного подсобного хозяйства (приусадебный земельный участок)	2000	2000	Местоположение границ земельного участка установлено. Требуется приведение средней квадратической погрешности характерных точек границ в соответствии с требованиями действующего



Номер земельного участка в соответствии с чертежом	Кадастровый номер	Правовое положение	Адрес (описание местоположения)	Вид разрешенного использования в соответствии со сведениями ЕГРН	Вид разрешенного использования в соответствии с Приказом №П/0412	Площадь ЕГРН, кв.м.	Площадь по проекту, кв.м.	Примечание
								законодательства.
125	59:18:0390101:257	Собственность	край Пермский, район Добрянский, с/п Сенькинское, д. Шемети	Для ведения личного подсобного хозяйства	Для ведения личного подсобного хозяйства (приусадебный земельный участок)	2500	2500	Местоположение границ земельного участка установлено. Требуется приведение средней квадратической погрешности характерных точек границ в соответствии с требованиями действующего законодательства.
126	59:18:0390101:258	Собственность	край Пермский, район Добрянский, с/п Сенькинское, с. Шемети	Для ведения личного подсобного хозяйства	Для ведения личного подсобного хозяйства (приусадебный земельный участок)	1200	1200	Местоположение границ земельного участка установлено. Требуется приведение средней квадратической погрешности характерных точек границ в



Номер земельного участка в соответствии с чертежом	Кадастровый номер	Правовое положение	Адрес (описание местоположения)	Вид разрешенного использования в соответствии со сведениями ЕГРН	Вид разрешенного использования в соответствии с Приказом №П/0412	Площадь ЕГРН, кв.м.	Площадь по проекту, кв.м.	Примечание
								соответствии с требованиями действующего законодательства.
127	59:18:0390101:259	Собственность	край Пермский, р-н Добрянский, с/п Сенькинское, с. Шемети	Для ведения личного подсобного хозяйства	Для ведения личного подсобного хозяйства (приусадебный земельный участок)	2244	2244	Местоположение границ земельного участка установлено. Требуется приведение средней квадратической погрешности характерных точек границ в соответствии с требованиями действующего законодательства.
128	59:18:0390101:260	Собственность	край Пермский, р-н Добрянский, с/п Сенькинское, с. Шемети	Для ведения личного подсобного хозяйства	Для ведения личного подсобного хозяйства (приусадебный земельный участок)	1000	1000	Местоположение границ земельного участка установлено. Требуется приведение средней квадратической

Номер земельного участка в соответствии с чертежом	Кадастровый номер	Правовое положение	Адрес (описание местоположения)	Вид разрешенного использования в соответствии со сведениями ЕГРН	Вид разрешенного использования в соответствии с Приказом №П/0412	Площадь ЕГРН, кв.м.	Площадь по проекту, кв.м.	Примечание
								погрешности характерных точек границ в соответствии с требованиями действующего законодательства.
129	59:18:0390101:261	Собственность	Пермский край, Добрянский район, Сенькинское с/п, с Шемети	Для ведения личного подсобного хозяйства	Для ведения личного подсобного хозяйства (приусадебный земельный участок)	1558	1558	Местоположение границ земельного участка установлено. Требуется приведение средней квадратической погрешности характерных точек границ в соответствии с требованиями действующего законодательства.
130	59:18:0390101:262	Собственность	край Пермский, г. Добрянский, с/п Сенькинское, с. Шемети, ул. Победы,	Под домами индивидуальной жилой застройки	Для индивидуального жилищного строительства	1550	1543	Местоположение границ земельного участка установлено. Требуется



Номер земельного участка в соответствии с чертежом	Кадастровый номер	Правовое положение	Адрес (описание местоположения)	Вид разрешенного использования в соответствии со сведениями ЕГРН	Вид разрешенного использования в соответствии с Приказом №П/0412	Площадь ЕГРН, кв.м.	Площадь по проекту, кв.м.	Примечание
			дом 14, кв. 2					приведение средней квадратической погрешности характерных точек границ в соответствии с требованиями действующего законодательства. Приведение значения площади земельного участка к фактическому.
131	59:18:0390101:263	Собственность	Пермский край, Добрянский р-н, Сенькинское с/п, д Шемети	Для ведения личного подсобного хозяйства	Для ведения личного подсобного хозяйства (приусадебный земельный участок)	1500	1500	Местоположение границ земельного участка установлено. Требуется приведение средней квадратической погрешности характерных точек границ в соответствии с требованиями

Номер земельного участка в соответствии с чертежом	Кадастровый номер	Правовое положение	Адрес (описание местоположения)	Вид разрешенного использования в соответствии со сведениями ЕГРН	Вид разрешенного использования в соответствии с Приказом №П/0412	Площадь ЕГРН, кв.м.	Площадь по проекту, кв.м.	Примечание
								действующего законодательства.
132	59:18:0390101:266	Собственность	Пермский край, Добрянский район, Сенькинское с/пос, с. Шемети	Для ведения личного подсобного хозяйства	Для ведения личного подсобного хозяйства (приусадебный земельный участок)	1528	1528	Местоположение границ земельного участка установлено в соответствии с требованиями законодательства.
133	59:18:0390101:267	Аренда	Пермский край, Добрянский район, Сенькинское с/п., д. Шемети	Для индивидуального жилищного строительства	Для индивидуального жилищного строительства	1982	1982	Местоположение границ земельного участка установлено в соответствии с требованиями законодательства.
134	59:18:0390101:268		Российская Федерация, Пермский край, г.о. Добрянский, с. Шемети, ул. Победы, з/у 65	Для ведения личного подсобного хозяйства	Для ведения личного подсобного хозяйства (приусадебный земельный участок)	2247	2247	Местоположение границ земельного участка установлено в соответствии с требованиями законодательства.
135	59:18:0390101:269	Аренда	Пермский край, Добрянский район,	Для ведения личного	Для ведения личного	1543	1543	Местоположение границ земельного



Номер земельного участка в соответствии с чертежом	Кадастровый номер	Правовое положение	Адрес (описание местоположения)	Вид разрешенного использования в соответствии со сведениями ЕГРН	Вид разрешенного использования в соответствии с Приказом №П/0412	Площадь ЕГРН, кв.м.	Площадь по проекту, кв.м.	Примечание
			Сенькинское с/п., с. Шемети	подсобного хозяйства	(приусадебный земельный участок)			участка установлено. Требуется приведение средней квадратической погрешности характерных точек границ в соответствии с требованиями действующего законодательства.
136	59:18:0390101:27	Собственность	край Пермский, г. Добрянка, д. Шемети, Камского с/с	Для ведения личного подсобного хозяйства	Для ведения личного подсобного хозяйства (приусадебный земельный участок) Для ведения личного подсобного хозяйства (приусадебный земельный участок)	1248,72	1248,72	Местоположение границ земельного участка установлено в соответствии с требованиями законодательства.
137	59:18:0390101:28	Собственность	Российская Федерация, Пермский край, г.о. Добрянский, с Шемети, ул Ветеранов, з/у 24	Для садоводства	Ведение садоводства	1200	1200	Местоположение границ земельного участка установлено. Требуется приведение



Номер земельного участка в соответствии с чертежом	Кадастровый номер	Правовое положение	Адрес (описание местоположения)	Вид разрешенного использования в соответствии со сведениями ЕГРН	Вид разрешенного использования в соответствии с Приказом №П/0412	Площадь ЕГРН, кв.м.	Площадь по проекту, кв.м.	Примечание
								средней квадратической погрешности характерных точек границ в соответствии с требованиями действующего законодательства.
138	59:18:0390101:29	Собственность	Российская Федерация, край Пермский, г.о. Добрянский, с Шемети, ул Ветеранов, зу 22А	Для ведения личного подсобного хозяйства	Для ведения личного подсобного хозяйства (приусадебный земельный участок)	2209	2209	Местоположение границ земельного участка установлено в соответствии с требованиями законодательства.
139	59:18:0390101:3	Собственность	Пермский край, р-н Добрянский, с/п Сенькинское, д Шемети, ул Ветеранов	Для ведения личного подсобного хозяйства	Для ведения личного подсобного хозяйства (приусадебный земельный участок)	3047	3021	Местоположение границ земельного участка установлено. Требуется приведение средней квадратической погрешности характерных точек границ в

Номер земельного участка в соответствии с чертежом	Кадастровый номер	Правовое положение	Адрес (описание местоположения)	Вид разрешенного использования в соответствии со сведениями ЕГРН	Вид разрешенного использования в соответствии с Приказом №П/0412	Площадь ЕГРН, кв.м.	Площадь по проекту, кв.м.	Примечание
								соответствии с требованиями действующего законодательства.
140	59:18:0390101:30	Собственность	край Пермский, р-н Добрянский, д. Шемети	Для ведения личного подсобного хозяйства	Для ведения личного подсобного хозяйства (приусадебный земельный участок)	1433,8	1433,8	Местоположение границ земельного участка установлено в соответствии с требованиями законодательства.
141	59:18:0390101:31	Собственность	Пермский край, г. Добрянка, Сенькинское сельское поселение, д. Шемети, ул. Заречная, д. 27	Индивидуальные жилые дома	Для индивидуального жилищного строительства	2520	2520	Местоположение границ земельного участка установлено в соответствии с требованиями законодательства.
142	59:18:0390101:33	Собственность	край Пермский, г. Добрянка, д. Шемети, Камский с/с	Для ведения личного подсобного хозяйства	Для ведения личного подсобного хозяйства (приусадебный земельный участок)	1901,2	1901,2	Местоположение границ земельного участка установлено в соответствии с требованиями законодательства.



Номер земельного участка в соответствии с чертежом	Кадастровый номер	Правовое положение	Адрес (описание местоположения)	Вид разрешенного использования в соответствии со сведениями ЕГРН	Вид разрешенного использования в соответствии с Приказом №П/0412	Площадь ЕГРН, кв.м.	Площадь по проекту, кв.м.	Примечание
143	59:18:0390101:35	Собственность	Пермский край, Добрянский район, Сенькинское с/п, д. Шемети	Индивидуальные жилые дома с приусадебными участками	Для индивидуального жилищного строительства	1531,8	1531,8	Местоположение границ земельного участка установлено в соответствии с требованиями законодательства.
144	59:18:0390101:36	Собственность	Пермский край, Добрянский район, Камское с/п, д. Шемети, ул. Победы, дом 13, квартира 2	Для ведения личного подсобного хозяйства	Для ведения личного подсобного хозяйства (приусадебный земельный участок)	1884	1884	Местоположение границ земельного участка установлено в соответствии с требованиями законодательства.
145	59:18:0390101:37	Собственность	Пермский край, Добрянский район, д. Шемети	Для ведения личного подсобного хозяйства	Для ведения личного подсобного хозяйства (приусадебный земельный участок)	400	400	Местоположение границ земельного участка установлено в соответствии с требованиями законодательства.
146	59:18:0390101:39	Собственность	край Пермский, г. Добрянка, д. Шемети, Камский с/с	Для ведения личного подсобного хозяйства	Для ведения личного подсобного хозяйства (приусадебный земельный участок)	500	511	Местоположение границ земельного участка не установлено, требуется



Номер земельного участка в соответствии с чертежом	Кадастровый номер	Правовое положение	Адрес (описание местоположения)	Вид разрешенного использования в соответствии со сведениями ЕГРН	Вид разрешенного использования в соответствии с Приказом №П/0412	Площадь в ЕГРН, кв.м.	Площадь по проекту, кв.м.	Примечание
								уточнение местоположения границ и площади участка
147	59:18:0390101:40	Собственность	Пермский край, Добрянский район, Сенькинское с/п, д. Шемети	Индивидуальные жилые дома	Для индивидуального жилищного строительства	1796	1796	Местоположение границ земельного участка установлено. Требуется приведение средней квадратической погрешности характерных точек границ в соответствии с требованиями действующего законодательства.
148	59:18:0390101:43	Собственность	Пермский край, г. Добрянка, Сенькинское с/п, д. Шемети, ул. Победы, 6, 1	Для ведения личного подсобного хозяйства	Для ведения личного подсобного хозяйства (приусадебный земельный участок)	1000	1000	Местоположение границ земельного участка установлено в соответствии с требованиями законодательства.

Номер земельного участка в соответствии с чертежом	Кадастровый номер	Правовое положение	Адрес (описание местоположения)	Вид разрешенного использования в соответствии со сведениями ЕГРН	Вид разрешенного использования в соответствии с Приказом №П/0412	Площадь в ЕГРН, кв.м.	Площадь по проекту, кв.м.	Примечание
149	59:18:0390101:45	Собственность	Пермский край, Добрянский район, д. Шемети	Для ведения личного подсобного хозяйства	Для ведения личного подсобного хозяйства (приусадебный земельный участок)	550	550	Местоположение границ земельного участка установлено в соответствии с требованиями законодательства. Единое землепользование входят обособленные земельные участки 59:18:0390101:724, 59:18:0390101:725
150	59:18:0390101:48	Собственность	Российская Федерация, Пермский край, г.о. Добрянский, с. Шемети, ул. Заречная, з/у 12	Для ведения личного подсобного хозяйства	Для ведения личного подсобного хозяйства (приусадебный земельный участок)	1200	1363	Местоположение границ земельного участка установлено. Местоположение границ не соответствует фактическому, требуется исправление реестровой

Номер земельного участка в соответствии с чертежом	Кадастровый номер	Правовое положение	Адрес (описание местоположения)	Вид разрешенного использования в соответствии со сведениями ЕГРН	Вид разрешенного использования в соответствии с Приказом №П/0412	Площадь ЕГРН, кв.м.	Площадь по проекту, кв.м.	Примечание
								ошибки
--	59:18:0390101:49	Собственность	Пермский край, р-н Добрянский, с/п Сенькинское, д Шемети	Для ведения личного подсобного хозяйства	Для ведения личного подсобного хозяйства (приусадебный земельный участок)	700	--	Местоположение границ земельного участка не установлено, требуется уточнение местоположения границ и площади участка
151	59:18:0390101:5	Собственность	Пермский край, г. Добрянка, д. Шемети, Камское с/п	Для ведения личного подсобного хозяйства	Для ведения личного подсобного хозяйства (приусадебный земельный участок)	2390	2390	Местоположение границ земельного участка установлено в соответствии с требованиями законодательства.
152	59:18:0390101:50	Собственность	Российская Федерация, Пермский край, г.о. Добрянский, с. Шемети, ул. Победы, з/у 23	Индивидуальные жилые дома	Для индивидуального жилищного строительства	999	999	Местоположение границ земельного участка установлено в соответствии с требованиями законодательства.



Номер земельного участка в соответствии с чертежом	Кадастровый номер	Правовое положение	Адрес (описание местоположения)	Вид разрешенного использования в соответствии со сведениями ЕГРН	Вид разрешенного использования в соответствии с Приказом №П/0412	Площадь в ЕГРН, кв.м.	Площадь по проекту, кв.м.	Примечание
153	59:18:0390101:51	Собственность	Пермский край, Добрянский район, Сенькинское с/п, д. Шемети	Индивидуальные жилые дома	Для индивидуального жилищного строительства	660	660	Местоположение границ земельного участка установлено в соответствии с требованиями законодательства.
154	59:18:0390101:53	Собственность	край Пермский, Добрянский район, д. Шемети, Камский с/с	Для ведения личного подсобного хозяйства (приусадебный земельный участок)	Для ведения личного подсобного хозяйства (приусадебный земельный участок)	1100	1295	Местоположение границ земельного участка установлено. Местоположение границ не соответствует фактическому, требуется исправление реестровой ошибки
155	59:18:0390101:54	Собственность	Российская Федерация, край Пермский, г.о. Добрянский, с Шемети, ул Победы, зу 11/1	Для ведения личного подсобного хозяйства	Для ведения личного подсобного хозяйства (приусадебный земельный участок)	2556	2556	Местоположение границ земельного участка установлено в соответствии с требованиями законодательства

Номер земельного участка в соответствии с чертежом	Кадастровый номер	Правовое положение	Адрес (описание местоположения)	Вид разрешенного использования в соответствии со сведениями ЕГРН	Вид разрешенного использования в соответствии с Приказом №П/0412	Площадь в ЕГРН, кв.м.	Площадь по проекту, кв.м.	Примечание
156	59:18:0390101:55	Собственность	Пермский край, г. Добрянка, Камский с/с, д. Шемети	Для садоводства и огородничества	Ведение садоводства	1186	1186	Местоположение границ земельного участка установлено в соответствии с требованиями законодательства
157	59:18:0390101:56	Собственность	Пермский край, г. Добрянка, д. Шемети, Камский с/с	Для ведения личного подсобного хозяйства	Для ведения личного подсобного хозяйства (приусадебный земельный участок)	634	634	Местоположение границ земельного участка установлено в соответствии с требованиями законодательства
--	59:18:0390101:59	Собственность	край Пермский, р-н Добрянский, д. Шемети, Камский с/с	Для садоводства и огородничества	Ведение садоводства	1200	--	Местоположение границ земельного участка не установлено, требуется уточнение местоположения границ и площади участка
158	59:18:0390101:6	Собственность	Российская Федерация, Пермский край, г.о. Добрянский,	Для ведения личного подсобного хозяйства	Для ведения личного подсобного хозяйства (приусадебный	2600	2600	Местоположение границ земельного участка

Номер земельного участка в соответствии с чертежом	Кадастровый номер	Правовое положение	Адрес (описание местоположения)	Вид разрешенного использования в соответствии со сведениями ЕГРН	Вид разрешенного использования в соответствии с Приказом №П/0412	Площадь ЕГРН, кв.м.	Площадь по проекту, кв.м.	Примечание
			с. Шемети, ул. Победы, з/у 24		земельный участок)			установлено в соответствии с требованиями законодательства
159	59:18:0390101:60	Собственность	Пермский край, Добрянский район, Сенькинское с/п, д. Шемети, ул. Победы, дом 13, квартира 1	Индивидуальные жилые дома с приусадебными участками	Для индивидуального жилищного строительства	1307	1307	Местоположение границ земельного участка установлено. Требуется приведение средней квадратической погрешности характерных точек границ в соответствии с требованиями действующего законодательства.
160	59:18:0390101:633	Собственность	Пермский край, р-н Добрянский, с/п Сенькинское, с. Шемети, ул. Заречная, д. 5	Для личного подсобного хозяйства	Для ведения личного подсобного хозяйства (приусадебный земельный участок)	2199	2199	Местоположение границ земельного участка установлено в соответствии с требованиями законодательства



Номер земельного участка в соответствии с чертежом	Кадастровый номер	Правовое положение	Адрес (описание местоположения)	Вид разрешенного использования в соответствии со сведениями ЕГРН	Вид разрешенного использования в соответствии с Приказом №П/0412	Площадь ЕГРН, кв.м.	Площадь по проекту, кв.м.	Примечание
161	59:18:0390101:64	Собственность	Пермский край, Добрянский район, Сенькинское с/п, д. Шемети	Для ведения личного подсобного хозяйства	Для ведения личного подсобного хозяйства (приусадебный земельный участок)	658	658	Местоположение границ земельного участка установлено в соответствии с требованиями законодательства
162	59:18:0390101:647	Собственность	Пермский край, Добрянский район, Сенькинское сельское поселение, п. Шемети	для ведения личного подсобного хозяйства (расширение существующего земельного участка с кадастровым номером 59:18:0390101:21)	Для ведения личного подсобного хозяйства (приусадебный земельный участок)	660	660	Местоположение границ земельного участка установлено. Требуется приведение средней квадратической погрешности характерных точек границ в соответствии с требованиями действующего законодательства.
163	59:18:0390101:65	Собственность	Российская Федерация, Пермский край, г.о. Добрянский, с. Шемети, ул.	Для ведения личного подсобного хозяйства	Для ведения личного подсобного хозяйства (приусадебный земельный участок)	900	900	Местоположение границ земельного участка установлено в соответствии с



Номер земельного участка в соответствии с чертежом	Кадастровый номер	Правовое положение	Адрес (описание местоположения)	Вид разрешенного использования в соответствии со сведениями ЕГРН	Вид разрешенного использования в соответствии с Приказом №П/0412	Площадь ЕГРН, кв.м.	Площадь по проекту, кв.м.	Примечание
			Ветеранов, д.27					требованиями законодательства
164	59:18:0390101:650	Собственность	Пермский край, Добрянский район, г. Добрянка, Сенькинское сельское поселение, д. Шемети	Строительство, реконструкция и эксплуатация жилых домов, состоящих из комнат, а также помещений вспомогательного использования, предназначенных для удовлетворения гражданами бытовых и иных нужд (отдельно стоящие жилые дома с количеством этажей не более трех (включая подземные), предназначенные для круглогодичного проживания одной семьи	Для индивидуального жилищного строительства	1850	1850	Местоположение границ земельного участка установлено. Требуется приведение средней квадратической погрешности характерных точек границ в соответствии с требованиями действующего законодательства.
165	59:18:0390101:651	Собственность	Пермский край, Добрянский район, г. Добрянка, Сенькинское сельское	Строительство, реконструкция и эксплуатация жилых домов, состоящих из	Для индивидуального жилищного строительства	850	850	Местоположение границ земельного участка установлено.



Номер земельного участка в соответствии с чертежом	Кадастровый номер	Правовое положение	Адрес (описание местоположения)	Вид разрешенного использования в соответствии со сведениями ЕГРН	Вид разрешенного использования в соответствии с Приказом №П/0412	Площадь ЕГРН, кв.м.	Площадь по проекту, кв.м.	Примечание
			поселение, д. Шемети	комнат, а также помещений вспомогательного использования, предназначенных для удовлетворения гражданами бытовых и иных нужд (отдельно стоящие жилые дома с количеством этажей не более трех (включая подземные), предназначенные для круглогодичного проживания одной семьи				Требуется приведение средней квадратической погрешности характерных точек границ в соответствии с требованиями действующего законодательства.
--	59:18:0390101:66		край Пермский, г. Добрянка, д. Шемети, Камский с/с	Для ведения личного подсобного хозяйства	Для ведения личного подсобного хозяйства (приусадебный земельный участок)	2300	--	Местоположение границ земельного участка не установлено, требуется уточнение местоположения границ и площади участка



Номер земельного участка в соответствии с чертежом	Кадастровый номер	Правовое положение	Адрес (описание местоположения)	Вид разрешенного использования в соответствии со сведениями ЕГРН	Вид разрешенного использования в соответствии с Приказом №П/0412	Площадь в ЕГРН, кв.м.	Площадь по проекту, кв.м.	Примечание
166	59:18:0390101:676	Аренда	Пермский край, Добрянский район, Сенькинское сельское поселение, с. Шемети	для ведения садоводства	Ведение садоводства	1500	1500	Местоположение границ земельного участка установлено в соответствии с требованиями законодательства
167	59:18:0390101:678	Собственность	Пермский край, Добрянский район, Сенькинское сельское поселение, д. Шемети	строительство, реконструкция и эксплуатация жилых домов, состоящих из комнат, а также помещений вспомогательного использования, предназначенных для удовлетворения гражданами бытовых и иных нужд (отдельно стоящие жилые дома с количеством этажей не более трех (включая подземные), предназначенные для круглогодичного проживания одной семьи (расширение	Для индивидуального жилищного строительства	1734	1747	Местоположение границ земельного участка установлено. Местоположение границ не соответствует фактическому, требуется исправление реестровой ошибки

Номер земельного участка в соответствии с чертежом	Кадастровый номер	Правовое положение	Адрес (описание местоположения)	Вид разрешенного использования в соответствии со сведениями ЕГРН	Вид разрешенного использования в соответствии с Приказом №П/0412	Площадь ЕГРН, кв.м.	Площадь по проекту, кв.м.	Примечание
				существующего земельного участка с кадастровым номером 59:18:0390101:649)				
168	59:18:0390101:679	Аренда	Пермский край, Добрянский район, Сенькинское сельское поселение, п. Шемети, ул. Победы	Для индивидуального жилищного строительства	Для индивидуального жилищного строительства	1150	1150	Местоположение границ земельного участка установлено в соответствии с требованиями законодательства
169	59:18:0390101:681	Собственность	Пермский край, Добрянский район, Сенькинское с/п, с. Шемети	Для садоводства	Ведение садоводства	1302	1302	Местоположение границ земельного участка установлено в соответствии с требованиями законодательства
170	59:18:0390101:69	Собственность	край Пермский, р-н Добрянский, с/п Сенькинское, д. Шемети	Для личного подсобного хозяйства	Для ведения личного подсобного хозяйства (приусадебный земельный участок)	1267	1267	Местоположение границ земельного участка установлено. Требуется приведение средней квадратической

Номер земельного участка в соответствии с чертежом	Кадастровый номер	Правовое положение	Адрес (описание местоположения)	Вид разрешенного использования в соответствии со сведениями ЕГРН	Вид разрешенного использования в соответствии с Приказом №П/0412	Площадь ЕГРН, кв.м.	Площадь по проекту, кв.м.	Примечание
								погрешности характерных точек границ в соответствии с требованиями действующего законодательства.
171	59:18:0390101:7	Собственность	Пермский край, р-н Добрянский, с/п Сенькинское, с. Шемети	Для ведения личного подсобного хозяйства	Для ведения личного подсобного хозяйства (приусадебный земельный участок)	2670,6	2908	Местоположение границ земельного участка не установлено, требуется уточнение местоположения границ и площади участка
172	59:18:0390101:70	Собственность	Пермский край, г. Добрянка, Сенькинское с/п, д. Шемети	Для ведения личного подсобного хозяйства	Для ведения личного подсобного хозяйства (приусадебный земельный участок)	1274	1274	Местоположение границ земельного участка установлено в соответствии с требованиями законодательства
173	59:18:0390101:706	Собственность	Пермский край, Добрянский район, Сенькинское сельское	для ведения личного подсобного хозяйства (расширение)	Для ведения личного подсобного хозяйства (приусадебный)	565	565	Местоположение границ земельного участка

Номер земельного участка в соответствии с чертежом	Кадастровый номер	Правовое положение	Адрес (описание местоположения)	Вид разрешенного использования в соответствии со сведениями ЕГРН	Вид разрешенного использования в соответствии с Приказом №П/0412	Площадь ЕГРН, кв.м.	Площадь по проекту, кв.м.	Примечание
			поселение, д. Шемети	существующего земельного участка с кадастровым номером 59:18:0390101:117)	земельный участок)			установлено. Требуется приведение средней квадратической погрешности характерных точек границ в соответствии с требованиями действующего законодательства.
174	59:18:0390101:708	Собственность	Российская Федерация, Пермский край, г.о. Добрянский, с. Шемети, ул. Победы, з/у 6А	для индивидуальной жилой застройки	Для индивидуального жилищного строительства	1500	1500	Местоположение границ земельного участка установлено в соответствии с требованиями законодательства
175	59:18:0390101:710	Собственность	Российская Федерация, Пермский край, г.о. Добрянский, с. Шемети, ул. Победы, з/у 25	для индивидуального жилищного строительства	Для индивидуального жилищного строительства	1500	1500	Местоположение границ земельного участка установлено в соответствии с требованиями законодательства

Номер земельного участка в соответствии с чертежом	Кадастровый номер	Правовое положение	Адрес (описание местоположения)	Вид разрешенного использования в соответствии со сведениями ЕГРН	Вид разрешенного использования в соответствии с Приказом №П/0412	Площадь ЕГРН, кв.м.	Площадь по проекту, кв.м.	Примечание
176	59:18:0390101:72	Собственность	Пермский край, р-н Добрянский, с/п Сенькинское, с. Шемети, ул. Ветеранов, д. 13	Для ведения личного подсобного хозяйства	Для ведения личного подсобного хозяйства (приусадебный земельный участок)	2121	2207	Местоположение границ земельного участка установлено. Местоположение границ не соответствует фактическому, требуется исправление реестровой ошибки
177	59:18:0390101:721	Собственность	Пермский край, Добрянский район, Сенькинское с/п, д. Шемети	для ведения личного подсобного хозяйства	Для ведения личного подсобного хозяйства (приусадебный земельный участок)	1626	1626	Местоположение границ земельного участка установлено. Требуется приведение средней квадратической погрешности характерных точек границ в соответствии с требованиями действующего законодательства.



Номер земельного участка в соответствии с чертежом	Кадастровый номер	Правовое положение	Адрес (описание местоположения)	Вид разрешенного использования в соответствии со сведениями ЕГРН	Вид разрешенного использования в соответствии с Приказом №П/0412	Площадь в ЕГРН, кв.м.	Площадь по проекту, кв.м.	Примечание
178	59:18:0390101:724		Пермский край, Добрянский район			232,62	232,62	Местоположение границ земельного участка установлено в соответствии с требованиями законодательства Обособленный земельный участок, входит в единое землепользование 59:18:0390101:45.
179	59:18:0390101:725		Пермский край, Добрянский район			317,38	317,78	Местоположение границ земельного участка установлено в соответствии с требованиями законодательства Обособленный земельный участок, входит в единое землепользование 59:18:0390101:45.



Номер земельного участка в соответствии с чертежом	Кадастровый номер	Правовое положение	Адрес (описание местоположения)	Вид разрешенного использования в соответствии со сведениями ЕГРН	Вид разрешенного использования в соответствии с Приказом №П/0412	Площадь ЕГРН, кв.м.	Площадь по проекту, кв.м.	Примечание
180	59:18:0390101:729	Собственность	Российская Федерация, Пермский край, г.о. Добрянский, с Шемети, пер Тихий, з/у 4	для ведения личного подсобного хозяйства	Для ведения личного подсобного хозяйства (приусадебный земельный участок)	1217	1217	Местоположение границ земельного участка установлено в соответствии с требованиями законодательства
181	59:18:0390101:73	Собственность	Российская Федерация, Пермский край, г.о. Добрянский, с. Шемети, ул. Ветеранов, з/у 6	Для садоводства и огородничества	Ведение садоводства	660	660	Местоположение границ земельного участка установлено в соответствии с требованиями законодательства
182	59:18:0390101:736	Собственность	Пермский край, Добрянский район, Сенькинское сельское поселение, с. Шемети, ул. Победы, дом 13, кв.1	индивидуальное жилищное строительство (расширение земельного участка с кадастровым номером 59:18:0390101:60)	Для индивидуального жилищного строительства	433	433	Местоположение границ земельного участка установлено в соответствии с требованиями законодательства
183	59:18:0390101:741	Собственность	Российская Федерация, Пермский край, г.о. Добрянский, с. Шемети, пер.	для ведения личного подсобного хозяйства	Для ведения личного подсобного хозяйства (приусадебный земельный участок)	3000	3000	Местоположение границ земельного участка установлено в соответствии с

Номер земельного участка в соответствии с чертежом	Кадастровый номер	Правовое положение	Адрес (описание местоположения)	Вид разрешенного использования в соответствии со сведениями ЕГРН	Вид разрешенного использования в соответствии с Приказом №П/0412	Площадь в ЕГРН, кв.м.	Площадь по проекту, кв.м.	Примечание
			Тихий, з/у 7					требованиями законодательства
184	59:18:0390101:742	Собственность	Пермский край, Добрянский район, д. Шемети	Индивидуальные жилые дома	Для индивидуального жилищного строительства	660	660	Местоположение границ земельного участка установлено в соответствии с требованиями законодательства
185	59:18:0390101:743	Аренда	Пермский край, Добрянский район, Сенькинское с/п, с. Шемети	Под объекты инженерного оборудования электроснабжения	Энергетика	145	145	Местоположение границ земельного участка установлено в соответствии с требованиями законодательства
186	59:18:0390101:744	Аренда	Пермский край, Добрянский муниципальный район, Сенькинское сельское поселение, с. Шемети, ВЛ 6 кВ ф. Хохловский	Под объекты инженерного оборудования Электроснабжения	Энергетика	14	14	Местоположение границ земельного участка установлено в соответствии с требованиями законодательства
187	59:18:0390101:745	Собственность	Пермский край, Добрянский район,	для объектов жилой застройки (для	Блокированная жилая	1292	1292	Местоположение границ земельного

Номер земельного участка в соответствии с чертежом	Кадастровый номер	Правовое положение	Адрес (описание местоположения)	Вид разрешенного использования в соответствии со сведениями ЕГРН	Вид разрешенного использования в соответствии с Приказом №П/0412	Площадь в ЕГРН, кв.м.	Площадь по проекту, кв.м.	Примечание
		ь	Сенькинское сельское поселение, с. Шемети, ул. Победы, д.19, кв.1	размещения, обслуживания и эксплуатации квартиры №1 и приквартирного участка)	застройка			участка установлено в соответствии с требованиями законодательства
188	59:18:0390101:748	Аренда	Пермский край, Добрянский муниципальный район, Сенькинское сельское поселение, с. Шемети, ВЛ-6 кВ ф. № 8	под объекты инженерного оборудования электроснабжения	Энергетика	14	14	Местоположение границ земельного участка установлено в соответствии с требованиями законодательства
189	59:18:0390101:75	Собственность	Пермский край, Добрянский район, Сенькинское с/п, д. Шемети	Индивидуальные жилые дома	Для индивидуального жилищного строительства	1015	1015	Местоположение границ земельного участка установлено в соответствии с требованиями законодательства. Единое землепользование, входят обособленные земельные участки 59:18:0390101:76,



Номер земельного участка в соответствии с чертежом	Кадастровый номер	Правовое положение	Адрес (описание местоположения)	Вид разрешенного использования в соответствии со сведениями ЕГРН	Вид разрешенного использования в соответствии с Приказом №П/0412	Площадь ЕГРН, кв.м.	Площадь по проекту, кв.м.	Примечание
								59:18:0390101:77.
190	59:18:0390101:750	Собственность	Пермский край, Добрянский район, Сенькинское сельское поселение, с. Шемети, ул. Заречная, рядом с д. 2	индивидуальные жилые дома (расширение земельного участка)	Для индивидуального жилищного строительства	1206	1206	Местоположение границ земельного участка установлено в соответствии с требованиями законодательства
191	59:18:0390101:755	Собственность	Пермский край, Добрянский район, Сенькинское сельское поселение, с. Шемети	индивидуальные жилые дома с приусадебными участками	Для индивидуального жилищного строительства	1500	1500	Местоположение границ земельного участка установлено в соответствии с требованиями законодательства
192	59:18:0390101:76					553	553	Местоположение границ земельного участка установлено в соответствии с требованиями законодательства. Обособленный земельный участок, входит в единое

Номер земельного участка в соответствии с чертежом	Кадастровый номер	Правовое положение	Адрес (описание местоположения)	Вид разрешенного использования в соответствии со сведениями ЕГРН	Вид разрешенного использования в соответствии с Приказом №П/0412	Площадь в ЕГРН, кв.м.	Площадь по проекту, кв.м.	Примечание
								землепользование 59:18:0390101:75.
193	59:18:0390101:760	Собственность	Пермский край, Добрянский район, Сенькинское сельское поселение, с. Шемети	индивидуальные жилые дома	Для индивидуального жилищного строительства	789	789	Местоположение границ земельного участка установлено в соответствии с требованиями законодательства
194	59:18:0390101:762	Аренда	Пермский край, Добрянский район, Сенькинское сельское поселение, с. Шемети, ВЛ 6 кВ ф. № 8	под объекты инженерного оборудования электроснабжения	Энергетика	45	45	Местоположение границ земельного участка установлено в соответствии с требованиями законодательства
195	59:18:0390101:764	Собственность	Пермский край, Добрянский район, Сенькинское сельское поселение, с. Шемети	индивидуальные жилые дома	Для индивидуального жилищного строительства	1800	1800	Местоположение границ земельного участка установлено в соответствии с требованиями законодательства
196	59:18:0390101:765	Аренда	Пермский край, Добрянский район,	индивидуальное жилищное	Для индивидуального жилищного	2276	2276	Местоположение границ земельного

Номер земельного участка в соответствии с чертежом	Кадастровый номер	Правовое положение	Адрес (описание местоположения)	Вид разрешенного использования в соответствии со сведениями ЕГРН	Вид разрешенного использования в соответствии с Приказом №П/0412	Площадь ЕГРН, кв.м.	Площадь по проекту, кв.м.	Примечание
			Сенькинское сельское поселение, с. Шемети	строительство	строительства			участка установлено в соответствии с требованиями законодательства
197	59:18:0390101:766	Собственность	Пермский край, Добрянский район, Сенькинское сельское поселение, с. Шемети	Размещение садовых домов	Ведение садоводства	1504	1504	Местоположение границ земельного участка установлено в соответствии с требованиями законодательства
198	59:18:0390101:767	Собственность	Пермский край, Добрянский район, Сенькинское сельское поселение, с. Шемети	для ведения личного подсобного хозяйства	Для ведения личного подсобного хозяйства (приусадебный земельный участок)	1820	1820	Местоположение границ земельного участка установлено в соответствии с требованиями законодательства
199	59:18:0390101:769	Собственность	Российская Федерация, Пермский край, г.о. Добрянский, с Шемети, пер Тихий, з/у 5	индивидуальные жилые дома с приусадебными участками	Для индивидуального жилищного строительства	3000	3000	Местоположение границ земельного участка установлено в соответствии с требованиями

Номер земельного участка в соответствии с чертежом	Кадастровый номер	Правовое положение	Адрес (описание местоположения)	Вид разрешенного использования в соответствии со сведениями ЕГРН	Вид разрешенного использования в соответствии с Приказом №П/0412	Площадь ЕГРН, кв.м.	Площадь по проекту, кв.м.	Примечание
								законодательства
200	59:18:0390101:77					462	462	Местоположение границ земельного участка установлено в соответствии с требованиями законодательства. Обособленный земельный участок, входит в единое землепользование 59:18:0390101:75.
201	59:18:0390101:770	Аренда	Пермский край, Добрянский район, Сенькинское сельское поселение, с. Шемети	Предприятия и производственные комплексы сельскохозяйственного назначения с СЗЗ 300 м, включая: фермы овцеводческие, коневодческие, птицеводческие	Сельскохозяйственное использование	26830	26830	Местоположение границ земельного участка установлено в соответствии с требованиями законодательства
202	59:18:0390101:771	Аренда	Пермский край, Добрянский район, Сенькинское сельское	индивидуальные жилые дома с приусадебными	Для индивидуального жилищного	2000	2000	Местоположение границ земельного участка



Номер земельного участка в соответствии с чертежом	Кадастровый номер	Правовое положение	Адрес (описание местоположения)	Вид разрешенного использования в соответствии со сведениями ЕГРН	Вид разрешенного использования в соответствии с Приказом №П/0412	Площадь ЕГРН, кв.м.	Площадь по проекту, кв.м.	Примечание
			поселение, с. Шемети	участками	строительства			установлено в соответствии с требованиями законодательства
203	59:18:0390101:772	Собственность	Пермский край, Добрянский район, Сенькинское сельское поселение, с. Шемети	Индивидуальные жилые дома	Для индивидуального жилищного строительства	903	903	Местоположение границ земельного участка установлено в соответствии с требованиями законодательства
204	59:18:0390101:773	Аренда	Пермский край, Добрянский р-н, Сенькинское с/п, с. Шемети	Индивидуальные жилые дома с приусадебными участками	Для индивидуального жилищного строительства	1861	1861	Местоположение границ земельного участка установлено в соответствии с требованиями законодательства
205	59:18:0390101:774	Собственность	Пермский край, Добрянский р-н, Сенькинское с/п, с. Шемети, ул. Победы	Индивидуальные жилые дома	Для индивидуального жилищного строительства	1400	1312	Местоположение границ земельного участка установлено. Местоположение границ не соответствует фактическому,



Номер земельного участка в соответствии с чертежом	Кадастровый номер	Правовое положение	Адрес (описание местоположения)	Вид разрешенного использования в соответствии со сведениями ЕГРН	Вид разрешенного использования в соответствии с Приказом №П/0412	Площадь ЕГРН, кв.м.	Площадь по проекту, кв.м.	Примечание
								требуется исправление реестровой ошибки
206	59:18:0390101:775	Собственность	Пермский край, Добрянский р-н, Сенькинское с/п, с. Шемети, ул. Победы	Индивидуальные жилые дома	Для индивидуального жилищного строительства	903	991	Местоположение границ земельного участка установлено. Местоположение границ не соответствует фактическому, требуется исправление реестровой ошибки
207	59:18:0390101:776	Аренда	Пермский край, Добрянский р-н, Сенькинское с/п, с. Шемети	Индивидуальные жилые дома с приусадебными участками	Для индивидуального жилищного строительства	3000	3000	Местоположение границ земельного участка установлено в соответствии с требованиями законодательства
208	59:18:0390101:777	Аренда	Пермский край, р-н Добрянский, с/п Сенькинское, с.	Индивидуальные жилые дома с приусадебными	Для индивидуального жилищного	3000	3000	Местоположение границ земельного участка



Номер земельного участка в соответствии с чертежом	Кадастровый номер	Правовое положение	Адрес (описание местоположения)	Вид разрешенного использования в соответствии со сведениями ЕГРН	Вид разрешенного использования в соответствии с Приказом №П/0412	Площадь ЕГРН, кв.м.	Площадь по проекту, кв.м.	Примечание
			Шемети	участками	строительства			установлено в соответствии с требованиями законодательства
209	59:18:0390101:778	Собственность	Российская Федерация, Пермский край, г.о. Добрянский, с. Шемети, ул. Ветеранов, з/у д.29	индивидуальные жилые дома	Для индивидуального жилищного строительства	1244	1244	Местоположение границ земельного участка установлено в соответствии с требованиями законодательства
210	59:18:0390101:779	Аренда	Пермский край, Добрянский район, Сенькинское с/п, с. Шемети	Индивидуальные жилые дома с приусадебными участками	Для индивидуального жилищного строительства	3000	3000	Местоположение границ земельного участка установлено в соответствии с требованиями законодательства
211	59:18:0390101:78	Собственность	Российская Федерация, Пермский край, г.о. Добрянский, с. Шемети, ул. Победы, з/у 35	Индивидуальные жилые дома	Для индивидуального жилищного строительства	1705,5	1847	Местоположение границ земельного участка установлено. Местоположение границ не соответствует фактическому,

Номер земельного участка в соответствии с чертежом	Кадастровый номер	Правовое положение	Адрес (описание местоположения)	Вид разрешенного использования в соответствии со сведениями ЕГРН	Вид разрешенного использования в соответствии с Приказом №П/0412	Площадь ЕГРН, кв.м.	Площадь по проекту, кв.м.	Примечание
								требуется исправление реестровой ошибки
212	59:18:0390101:780	Собственность	Пермский край, Добрянский р-н, Сенькинское с/п, д. Шемети	индивидуальные жилые дома	Для индивидуального жилищного строительства	1182	1182	Местоположение границ земельного участка установлено в соответствии с требованиями законодательства
213	59:18:0390101:781	Собственность	Пермский край, Добрянский р-н, Сенькинское с/п, д. Шемети	индивидуальные жилые дома	Для индивидуального жилищного строительства	2500	2500	Местоположение границ земельного участка установлено в соответствии с требованиями законодательства
214	59:18:0390101:782	Собственность	Пермский край, г. Добрянка, с. Шемети	индивидуальные жилые дома	Для индивидуального жилищного строительства	1200	1200	Местоположение границ земельного участка установлено в соответствии с требованиями законодательства



Номер земельного участка в соответствии с чертежом	Кадастровый номер	Правовое положение	Адрес (описание местоположения)	Вид разрешенного использования в соответствии со сведениями ЕГРН	Вид разрешенного использования в соответствии с Приказом №П/0412	Площадь ЕГРН, кв.м.	Площадь по проекту, кв.м.	Примечание
215	59:18:0390101:784	Собственность	Пермский край, Добрянский район, с. Шемети	Индивидуальные жилые дома	Для индивидуального жилищного строительства	1897	1897	Местоположение границ земельного участка установлено в соответствии с требованиями законодательства
216	59:18:0390101:785	Собственность	Пермский край, Добрянский район, с. Шемети	Индивидуальные жилые дома	Для индивидуального жилищного строительства	603	603	Местоположение границ земельного участка установлено в соответствии с требованиями законодательства
217	59:18:0390101:788	Собственность	Пермский край, Добрянский р-н, Сенькинское с/п, д. Шемети	Площадки для отдыха с элементами озеленения	Отдых (рекреация)	97	97	Местоположение границ земельного участка установлено в соответствии с требованиями законодательства
218	59:18:0390101:789	Собственность	Пермский край, Добрянский р-н, Сенькинское с/п, д. Шемети	Индивидуальные жилые дома с приусадебными участками	Для индивидуального жилищного строительства	1403	1403	Местоположение границ земельного участка установлено в соответствии с



Номер земельного участка в соответствии с чертежом	Кадастровый номер	Правовое положение	Адрес (описание местоположения)	Вид разрешенного использования в соответствии со сведениями ЕГРН	Вид разрешенного использования в соответствии с Приказом №П/0412	Площадь ЕГРН, кв.м.	Площадь по проекту, кв.м.	Примечание
								требованиями законодательства
219	59:18:0390101:791	Собственность	Пермский край, Добрянский район, с/п Сенькинское, д. Шемети	Площадки для отдыха с элементами озеленения	Отдых (рекреация)	162	162	Местоположение границ земельного участка установлено в соответствии с требованиями законодательства
220	59:18:0390101:792	Собственность	Российская Федерация, Пермский край, г.о. Добрянский, с. Шемети, ул. Победы, з/у 23А	садовые участки, предназначенные для выращивания овощных культур, садовых деревьев и кустарников без использования пестицидов, с правом возведения хозяйственных строений и сооружений, садовых и дачных домов	Ведение садоводства	1143	1143	Местоположение границ земельного участка установлено в соответствии с требованиями законодательства
221	59:18:0390101:793	Собственность	Пермский край, г. Добрянка, с. Шемети	Индивидуальные жилые дома	Для индивидуального жилищного строительства	1406	1406	Местоположение границ земельного участка установлено в



Номер земельного участка в соответствии с чертежом	Кадастровый номер	Правовое положение	Адрес (описание местоположения)	Вид разрешенного использования в соответствии со сведениями ЕГРН	Вид разрешенного использования в соответствии с Приказом №П/0412	Площадь ЕГРН, кв.м.	Площадь по проекту, кв.м.	Примечание
								соответствии с требованиями законодательства
222	59:18:0390101:795	Собственность	Пермский край, Добрянский район, Сенькинское с/п, с. Шемети	Индивидуальные жилые дома	Для индивидуального жилищного строительства	841	841	Местоположение границ земельного участка установлено в соответствии с требованиями законодательства
223	59:18:0390101:797	Собственность	Пермский край, Добрянский район, Сенькинское сельское поселение, с.Шемети	бульвары	Улично-дорожная сеть	301	301	Местоположение границ земельного участка установлено в соответствии с требованиями законодательства
224	59:18:0390101:798		Пермский край, Добрянский р-н, Сенькинское с/п, с. Шемети	индивидуальные жилые дома с приусадебными участками	Для индивидуального жилищного строительства	3000	3000	Местоположение границ земельного участка установлено в соответствии с требованиями законодательства



Номер земельного участка в соответствии с чертежом	Кадастровый номер	Правовое положение	Адрес (описание местоположения)	Вид разрешенного использования в соответствии со сведениями ЕГРН	Вид разрешенного использования в соответствии с Приказом №П/0412	Площадь в ЕГРН, кв.м.	Площадь по проекту, кв.м.	Примечание
225	59:18:0390101:799		Пермский край, Добрянский р-н, Сенькинское с\п, с. Шемети	индивидуальные жилые дома с приусадебными участками	Для индивидуального жилищного строительства	3000	3000	Местоположение границ земельного участка установлено в соответствии с требованиями законодательства
226	59:18:0390101:8	Собственность	Пермский край, г. Добрянка, д. Шемети, Камский с/с	Для ведения личного подсобного хозяйства	Для ведения личного подсобного хозяйства (приусадебный земельный участок)	910	910	Местоположение границ земельного участка установлено в соответствии с требованиями законодательства
227	59:18:0390101:800	Собственность	Пермский край, г. Добрянка, с. Шемети	ведение садоводства	Ведение садоводства	2000	2000	Местоположение границ земельного участка установлено в соответствии с требованиями законодательства
228	59:18:0390101:803		Пермский край, г. Добрянка, с. Шемети	индивидуальное огородничество	Ведение огородничества	2000	2000	Местоположение границ земельного участка установлено в соответствии с



Номер земельного участка в соответствии с чертежом	Кадастровый номер	Правовое положение	Адрес (описание местоположения)	Вид разрешенного использования в соответствии со сведениями ЕГРН	Вид разрешенного использования в соответствии с Приказом №П/0412	Площадь ЕГРН, кв.м.	Площадь по проекту, кв.м.	Примечание
								требованиями законодательства
229	59:18:0390101:804	Собственность	Российская Федерация, Пермский край, г.о. Добрянский, с. Шемети, ул. Ветеранов, з/у 41	ведение садоводства	Ведение садоводства	1596	1596	Местоположение границ земельного участка установлено в соответствии с требованиями законодательства
230	59:18:0390101:805	Собственность	Пермский край, г. Добрянка, с. Шемети	Ведение садоводства	Ведение садоводства	2439	2439	Местоположение границ земельного участка установлено в соответствии с требованиями законодательства
231	59:18:0390101:806	Собственность	Пермский край, Добрянский район, Сенькинское сельское поселение, с. Шемети, ул. Заречная, д. 4"б"	Отдых (рекреация)	Отдых (рекреация)	193	193	Местоположение границ земельного участка установлено в соответствии с требованиями законодательства
232	59:18:0390101:81	Собственность	Пермский край, Добрянский район,	Для садоводства и	Ведение садоводства	651	651	Местоположение границ земельного



Номер земельного участка в соответствии с чертежом	Кадастровый номер	Правовое положение	Адрес (описание местоположения)	Вид разрешенного использования в соответствии со сведениями ЕГРН	Вид разрешенного использования в соответствии с Приказом №П/0412	Площадь ЕГРН, кв.м.	Площадь по проекту, кв.м.	Примечание
		ь	Сенькинское с/п, д. Шемети	огородничества				участка установлено в соответствии с требованиями законодательства
233	59:18:0390101:810		Пермский край, Добрянский р-н, Сенькинское с/п, с. Шемети, в северо-западной части кадастрового квартала 59:18:0390101	Индивидуальное огородничество	Ведение огородничества	1790	1790	Местоположение границ земельного участка установлено в соответствии с требованиями законодательства
234	59:18:0390101:811		Пермский край, Добрянский район, Сенькинское сельское поселение, с. Шемети, улица Ветеранов, дом 52	индивидуальные жилые дома с приусадебными участками	Для индивидуального жилищного строительства	2248	2248	Местоположение границ земельного участка установлено в соответствии с требованиями законодательства
235	59:18:0390101:816	Собственность	Пермский край, Добрянский район, Сенькинское сельское поселение, с. Шемети, улица Заречная, д. 4"в"	площадки для отдыха с элементами озеленения	Отдых (рекреация)	119	119	Местоположение границ земельного участка установлено в соответствии с требованиями



Номер земельного участка в соответствии с чертежом	Кадастровый номер	Правовое положение	Адрес (описание местоположения)	Вид разрешенного использования в соответствии со сведениями ЕГРН	Вид разрешенного использования в соответствии с Приказом №П/0412	Площадь ЕГРН, кв.м.	Площадь по проекту, кв.м.	Примечание
								законодательства
236	59:18:0390101:818	Собственность	Пермский край, г. Добрянка, с. Шемети, ул. Победы	Индивидуальные жилые дома	Для индивидуального жилищного строительства	2359	2359	Местоположение границ земельного участка установлено в соответствии с требованиями законодательства
237	59:18:0390101:819	Собственность	Пермский край, Добрянский р-н, Сенькинское с/п, с. Шемети, ул. Заречная	площадки для отдыха с элементами озеленения	Отдых (рекреация)	220	220	Местоположение границ земельного участка установлено в соответствии с требованиями законодательства
238	59:18:0390101:820	Собственность	Российская Федерация, Пермский край, г.о. Добрянский, с. Шемети, ул. Ветеранов, з/у 22	индивидуальные жилые дома	Для индивидуального жилищного строительства	2042	2042	Местоположение границ земельного участка установлено в соответствии с требованиями законодательства
239	59:18:0390101:823	Собственность	Пермский край, Добрянский р-н, Сенькинское с/п, д.	индивидуальные жилые дома	Для индивидуального жилищного	701	701	Местоположение границ земельного участка

Номер земельного участка в соответствии с чертежом	Кадастровый номер	Правовое положение	Адрес (описание местоположения)	Вид разрешенного использования в соответствии со сведениями ЕГРН	Вид разрешенного использования в соответствии с Приказом №П/0412	Площадь ЕГРН, кв.м.	Площадь по проекту, кв.м.	Примечание
			Шемети, ул. Победы		строительства			установлено в соответствии с требованиями законодательства
240	59:18:0390101:824	Собственность	Пермский край, Добрянский район, Сенькинское сельское поселение, с. Шемети, улица Ветеранов, дом 33	индивидуальные жилые дома	Для индивидуального жилищного строительства	1329	1329	Местоположение границ земельного участка установлено в соответствии с требованиями законодательства
241	59:18:0390101:825	Собственность	Российская Федерация, Пермский край, г.о. Добрянский, с. Шемети, ул. Победы, з/у 24 д	Индивидуальные жилые дома	Для индивидуального жилищного строительства	1120	1120	Местоположение границ земельного участка установлено в соответствии с требованиями законодательства
242	59:18:0390101:826	Собственность	Пермский край, Добрянский район, Сенькинское сельское поселение, с. Шемети, улица Свободы, д. 26	Индивидуальные жилые дома с приусадебными участками	Для индивидуального жилищного строительства	2550	2550	Местоположение границ земельного участка установлено в соответствии с требованиями законодательства



Номер земельного участка в соответствии с чертежом	Кадастровый номер	Правовое положение	Адрес (описание местоположения)	Вид разрешенного использования в соответствии со сведениями ЕГРН	Вид разрешенного использования в соответствии с Приказом №П/0412	Площадь в ЕГРН, кв.м.	Площадь по проекту, кв.м.	Примечание
243	59:18:0390101:827		Пермский край, г. Добрянка, с. Шемети, ул. Победы	Индивидуальные жилые дома	Для индивидуального жилищного строительства	1360	1360	Местоположение границ земельного участка установлено в соответствии с требованиями законодательства
244	59:18:0390101:828	Собственность	Пермский край, Добрянский район, Сенькинское сельское поселение, д. Шемети	индивидуальные жилые дома	Для индивидуального жилищного строительства	979	979	Местоположение границ земельного участка установлено в соответствии с требованиями законодательства
245	59:18:0390101:829		Российская Федерация, Пермский край, г.о. Добрянский, с. Шемети, ул. Ветеранов, з/у 61	индивидуальные жилые дома с приусадебными участками	Для индивидуального жилищного строительства	2855	2855	Местоположение границ земельного участка установлено в соответствии с требованиями законодательства
246	59:18:0390101:83	Собственность	край Пермский, г. Добрянка, д. Шемети, Камский с/с	Для ведения личного подсобного хозяйства	Для ведения личного подсобного хозяйства (приусадебный земельный участок)	4500	4706	Местоположение границ земельного участка установлено. Местоположение

Номер земельного участка в соответствии с чертежом	Кадастровый номер	Правовое положение	Адрес (описание местоположения)	Вид разрешенного использования в соответствии со сведениями ЕГРН	Вид разрешенного использования в соответствии с Приказом №П/0412	Площадь ЕГРН, кв.м.	Площадь по проекту, кв.м.	Примечание
								границ не соответствует фактическому, требуется исправление реестровой ошибки. Единое землепользование, входят обособленные земельные участки 59:18:0390101:121 , 59:18:0390101:122 .
247	59:18:0390101:830	Собственность	Российская Федерация, Пермский край, г.о. Добрянский, с. Шемети, ул. Ветеранов, з/у д.54	индивидуальные жилые дома с приусадебными участками	Для индивидуального жилищного строительства	1600	1600	Местоположение границ земельного участка установлено в соответствии с требованиями законодательства
248	59:18:0390101:832	Собственность	Пермский край, Добрянский р-н, Сенькинское с/п, с.	Индивидуальные жилые дома	Для индивидуального жилищного строительства	819	1066	Местоположение границ земельного участка установлено.



Номер земельного участка в соответствии с чертежом	Кадастровый номер	Правовое положение	Адрес (описание местоположения)	Вид разрешенного использования в соответствии со сведениями ЕГРН	Вид разрешенного использования в соответствии с Приказом №П/0412	Площадь ЕГРН, кв.м.	Площадь по проекту, кв.м.	Примечание
			Шемети, ул. Победы					Местоположение границ не соответствует фактическому, требуется исправление реестровой ошибки
249	59:18:0390101:833	Собственность	Пермский край, Добрянский район, Сенькинское с/п, д. Шемети, ул. Победы	индивидуальные жилые дома	Для индивидуального жилищного строительства	1316	1316	Местоположение границ земельного участка установлено в соответствии с требованиями законодательства
250	59:18:0390101:88	Собственность	край Пермский, район Добрянский, г. Добрянка, д. Шемети, Сенькинское с/п	Для садоводства и огородничества	Ведение садоводства	1254	1254	Местоположение границ земельного участка установлено. Требуется приведение средней квадратической погрешности характерных точек границ в соответствии с



Номер земельного участка в соответствии с чертежом	Кадастровый номер	Правовое положение	Адрес (описание местоположения)	Вид разрешенного использования в соответствии со сведениями ЕГРН	Вид разрешенного использования в соответствии с Приказом №П/0412	Площадь ЕГРН, кв.м.	Площадь по проекту, кв.м.	Примечание
								требованиями действующего законодательства. Единое землепользование, входят обособленные земельные участки 59:18:0390101:237 , 59:18:0390101:238 .
--	59:18:0390101:89	Собственность	край Пермский, г. Добрянка, д. Шемети, Камский с/с	Для садоводства и огородничества	Ведение садоводства	600	--	Местоположение границ земельного участка не установлено, требуется уточнение местоположения границ и площади участка
251	59:18:0390101:9	Собственность	Пермский край, р-н Добрянский, с/п Сенькинское, с. Шемети, ул.	Для ведения личного подсобного хозяйства	Для ведения личного подсобного хозяйства (приусадебный земельный участок)	993	1120	Местоположение границ земельного участка не установлено, требуется



Номер земельного участка в соответствии с чертежом	Кадастровый номер	Правовое положение	Адрес (описание местоположения)	Вид разрешенного использования в соответствии со сведениями ЕГРН	Вид разрешенного использования в соответствии с Приказом №П/0412	Площадь ЕГРН, кв.м.	Площадь по проекту, кв.м.	Примечание
			Ветеранов					уточнение местоположения границ и площади участка
252	59:18:0390101:91	Собственность	край Пермский, г. Добрянка, д. Шемети, Камский с/с	Для ведения личного подсобного хозяйства	Для ведения личного подсобного хозяйства (приусадебный земельный участок)	1960	1960	Местоположение границ земельного участка установлено в соответствии с требованиями законодательства
253	59:18:0390101:92	Собственность	Пермский край, г. Добрянка, д. Шемети, Камское с/п	Для ведения личного подсобного хозяйства	Для ведения личного подсобного хозяйства (приусадебный земельный участок)	712,1	712,1	Местоположение границ земельного участка установлено в соответствии с требованиями законодательства
254	59:18:0390101:945	Собственность	Пермский край, Добрянский р-н, Сенькинское с/п, с. Шемети, ул. Победы	Индивидуальные жилые дома	Для индивидуального жилищного строительства	1126	1154	Местоположение границ земельного участка установлено. Местоположение границ не соответствует фактическому,



Номер земельного участка в соответствии с чертежом	Кадастровый номер	Правовое положение	Адрес (описание местоположения)	Вид разрешенного использования в соответствии со сведениями ЕГРН	Вид разрешенного использования в соответствии с Приказом №П/0412	Площадь ЕГРН, кв.м.	Площадь по проекту, кв.м.	Примечание
								требуется исправление реестровой ошибки
255	59:18:0390101:946	Собственность	Пермский край, Добрянский район, Сенькинское с/п, с.Шемети	территории общего пользования	Земельные участки (территории) общего пользования	7900	7900	Местоположение границ земельного участка установлено в соответствии с требованиями законодательства
256	59:18:0390101:947	Собственность	Пермский край, Добрянский район, Сенькинское сельское поселение, с. Шемети, ул. Победы	Индивидуальные жилые дома	Для индивидуального жилищного строительства	1960	1960	Местоположение границ земельного участка установлено в соответствии с требованиями законодательства
257	59:18:0390101:948	Собственность	Российская Федерация, Пермский край, г.о. Добрянский, с. Шемети, ул. Победы, з/у 24в	Индивидуальные жилые дома	Для индивидуального жилищного строительства	954	954	Местоположение границ земельного участка установлено в соответствии с требованиями законодательства

Номер земельного участка в соответствии с чертежом	Кадастровый номер	Правовое положение	Адрес (описание местоположения)	Вид разрешенного использования в соответствии со сведениями ЕГРН	Вид разрешенного использования в соответствии с Приказом №П/0412	Площадь в ЕГРН, кв.м.	Площадь по проекту, кв.м.	Примечание
258	59:18:0390101:950	Аренда	Российская Федерация, Пермский край, г.о. Добрянский, с. Шемети, ул. Ветеранов, з/у 46а	индивидуальные жилые дома с приусадебными участками	Для индивидуального жилищного строительства	3000	3000	Местоположение границ земельного участка установлено в соответствии с требованиями законодательства
259	59:18:0390101:951	Собственность	Российская Федерация, Пермский край, г.о. Добрянский, с. Шемети, ул. Ветеранов, з/у 26	Индивидуальные жилые дома	Для индивидуального жилищного строительства	1847	1847	Местоположение границ земельного участка установлено в соответствии с требованиями законодательства
260	59:18:0390101:952	Собственность	Российская Федерация, Пермский край, г.о. Добрянский, с. Шемети, ул. Победы, з/у 40Б	Индивидуальные жилые дома	Для индивидуального жилищного строительства	1205	1205	Местоположение границ земельного участка установлено в соответствии с требованиями законодательства
261	59:18:0390101:953	Собственность	Российская Федерация, Пермский край, г.о. Добрянский, с. Шемети, ул.	Индивидуальные жилые дома	Для индивидуального жилищного строительства	1516	1516	Местоположение границ земельного участка установлено в соответствии с



Номер земельного участка в соответствии с чертежом	Кадастровый номер	Правовое положение	Адрес (описание местоположения)	Вид разрешенного использования в соответствии со сведениями ЕГРН	Вид разрешенного использования в соответствии с Приказом №П/0412	Площадь ЕГРН, кв.м.	Площадь по проекту, кв.м.	Примечание
			Победы, з/у 40а					требованиями законодательства
262	59:18:0390101:956	Собственность	Пермский край, г. Добрянка, с. Шемети	индивидуальные жилые дома	Для индивидуального жилищного строительства	1400	1400	Местоположение границ земельного участка установлено в соответствии с требованиями законодательства
263	59:18:0390101:957	Собственность	Пермский край, г. Добрянка, с. Шемети	индивидуальные жилые дома	Для индивидуального жилищного строительства	2443	2443	Местоположение границ земельного участка установлено в соответствии с требованиями законодательства
264	59:18:0390101:958	Собственность	Пермский край, г. Добрянка, с. Шемети	индивидуальные жилые дома	Для индивидуального жилищного строительства	964	964	Местоположение границ земельного участка установлено в соответствии с требованиями законодательства
265	59:18:0390101:959	Собственность	Пермский край, г.	индивидуальные	Для индивидуального жилищного	2431	2431	Местоположение границ земельного



Номер земельного участка в соответствии с чертежом	Кадастровый номер	Правовое положение	Адрес (описание местоположения)	Вид разрешенного использования в соответствии со сведениями ЕГРН	Вид разрешенного использования в соответствии с Приказом №П/0412	Площадь ЕГРН, кв.м.	Площадь по проекту, кв.м.	Примечание
		ь	Добрянка, с. Шемети	жилые дома	строительства			участка установлено в соответствии с требованиями законодательства
266	59:18:0390101:96	Собственность	край Пермский, г. Добрянка, д. Шемети, Камский с/с	Для ведения личного подсобного хозяйства	Для ведения личного подсобного хозяйства (приусадебный земельный участок)	2300	2300	Местоположение границ земельного участка установлено. Требуется приведение средней квадратической погрешности характерных точек границ в соответствии с требованиями действующего законодательства.
267	59:18:0390101:961	Собственность	Российская Федерация, Пермский край, г.о. Добрянский, с. Шемети, ул. Заречная, з/у 2	Индивидуальные жилые дома	Для индивидуального жилищного строительства	1457	1457	Местоположение границ земельного участка установлено в соответствии с требованиями



Номер земельного участка в соответствии с чертежом	Кадастровый номер	Правовое положение	Адрес (описание местоположения)	Вид разрешенного использования в соответствии со сведениями ЕГРН	Вид разрешенного использования в соответствии с Приказом №П/0412	Площадь ЕГРН, кв.м.	Площадь по проекту, кв.м.	Примечание
								законодательства
268	59:18:0390101:962	Собственность	Пермский край, г. Добрянка, д. Шемети	Индивидуальные жилые дома	Для индивидуального жилищного строительства	1090	1090	Местоположение границ земельного участка установлено в соответствии с требованиями законодательства
269	59:18:0390101:963	Собственность	Пермский край, г. Добрянка, д. Шемети	Индивидуальные жилые дома	Для индивидуального жилищного строительства	717	717	Местоположение границ земельного участка установлено в соответствии с требованиями законодательства
270	59:18:0390101:964	Собственность	Пермский край, г. Добрянка, д. Шемети	Индивидуальные жилые дома	Для индивидуального жилищного строительства	693	693	Местоположение границ земельного участка установлено в соответствии с требованиями законодательства
271	59:18:0390101:965	Аренда		Индивидуальные жилые дома с приусадебными	Для индивидуального жилищного	1072	1072	Местоположение границ земельного участка



Номер земельного участка в соответствии с чертежом	Кадастровый номер	Правовое положение	Адрес (описание местоположения)	Вид разрешенного использования в соответствии со сведениями ЕГРН	Вид разрешенного использования в соответствии с Приказом №П/0412	Площадь ЕГРН, кв.м.	Площадь по проекту, кв.м.	Примечание
				участками	строительства			установлено в соответствии с требованиями законодательства
272	59:18:0390101:966	Собственность	Пермский край, г. Добрянка, д. Шемети, ул. Заречная	индивидуальные жилые дома	Для индивидуального жилищного строительства	948	948	Местоположение границ земельного участка установлено в соответствии с требованиями законодательства
273	59:18:0390101:97	Собственность	Российская Федерация, Пермский край, г.о. Добрянский, с. Шемети, ул. Ветеранов, з/у 32а	Для ведения личного подсобного хозяйства	Для ведения личного подсобного хозяйства (приусадебный земельный участок)	2502	2502	Местоположение границ земельного участка установлено в соответствии с требованиями законодательства
274	59:18:0390101:970	Аренда	Российская Федерация, Пермский край, г.о. Добрянский, с. Шемети, ул. Ветеранов, з/у 45	садовые участки, предназначенные для выращивания овощных культур, садовых деревьев и кустарников без использования пестицидов, с правом	Ведение садоводства	1034	1034	Местоположение границ земельного участка установлено в соответствии с требованиями законодательства



Номер земельного участка в соответствии с чертежом	Кадастровый номер	Правовое положение	Адрес (описание местоположения)	Вид разрешенного использования в соответствии со сведениями ЕГРН	Вид разрешенного использования в соответствии с Приказом №П/0412	Площадь ЕГРН, кв.м.	Площадь по проекту, кв.м.	Примечание
				возведения хозяйственных строений и сооружений, садовых и дачных домов				
275	59:18:0390101:973	Собственность		Индивидуальные жилые дома	Для индивидуального жилищного строительства	2500	2500	Местоположение границ земельного участка установлено в соответствии с требованиями законодательства
276	59:18:0390101:975	Аренда	Российская Федерация, Пермский край, г.о. Добрянский, с. Шемети, ул. Заречная, з/у 29	индивидуальные жилые дома	Для индивидуального жилищного строительства	975	975	Местоположение границ земельного участка установлено в соответствии с требованиями законодательства
277	59:18:0390101:980	Собственность		Земельные участки (территории) общего пользования	Земельные участки (территории) общего пользования	280	280	Местоположение границ земельного участка установлено в соответствии с требованиями



Номер земельного участка в соответствии с чертежом	Кадастровый номер	Правовое положение	Адрес (описание местоположения)	Вид разрешенного использования в соответствии со сведениями ЕГРН	Вид разрешенного использования в соответствии с Приказом №П/0412	Площадь ЕГРН, кв.м.	Площадь по проекту, кв.м.	Примечание
								законодательства
278	59:18:0390101:982	Собственность	Пермский край, г. Добрянка, Сенькинское с/п, с. Шемети	индивидуальные жилые дома	Для индивидуального жилищного строительства	1375	1375	Местоположение границ земельного участка установлено в соответствии с требованиями законодательства
279	59:18:0390101:983	Собственность	Российская федерация, край Пермский, г.о. Добрянский, с Шемети, пер Береговой, зу 4	индивидуальные жилые дома	Для индивидуального жилищного строительства	1375	1375	Местоположение границ земельного участка установлено в соответствии с требованиями законодательства
280	59:18:0390101:984	Собственность	Пермский край, г. Добрянка, д. Шемети	Для индивидуального жилищного строительства	Для индивидуального жилищного строительства	1800	1800	Местоположение границ земельного участка установлено в соответствии с требованиями законодательства
281	59:18:0390101:985	Собственность	Пермский край, г. Добрянка, д. Шемети	Для индивидуального жилищного	Для индивидуального жилищного	1042	1042	Местоположение границ земельного участка



Номер земельного участка в соответствии с чертежом	Кадастровый номер	Правовое положение	Адрес (описание местоположения)	Вид разрешенного использования в соответствии со сведениями ЕГРН	Вид разрешенного использования в соответствии с Приказом №П/0412	Площадь ЕГРН, кв.м.	Площадь по проекту, кв.м.	Примечание
				строительства	строительства			установлено в соответствии с требованиями законодательства
282	59:18:0390101:986	Собственность	Российская Федерация, Пермский край, г.о. Добрянский, с. Шемети, ул. Победы, з/у 57А	Для ведения личного подсобного хозяйства	Для индивидуального жилищного строительства	1000	1000	Местоположение границ земельного участка установлено в соответствии с требованиями законодательства
283	59:18:0390101:987	Собственность	Российская Федерация, Пермский край, г.о. Добрянский, с. Шемети, ул. Победы, з/у 57	Для ведения личного подсобного хозяйства	Для ведения личного подсобного хозяйства (приусадебный земельный участок)	1500	1500	Местоположение границ земельного участка установлено в соответствии с требованиями законодательства
284	59:18:0390101:988	Аренда	Пермский край, г. Добрянка, с. Шемети, в северо-западной части кадастрового квартала 59:18:0390101	Ведение садоводства	Ведение садоводства	1381	1381	Местоположение границ земельного участка установлено в соответствии с требованиями законодательства

Номер земельного участка в соответствии с чертежом	Кадастровый номер	Правовое положение	Адрес (описание местоположения)	Вид разрешенного использования в соответствии со сведениями ЕГРН	Вид разрешенного использования в соответствии с Приказом №П/0412	Площадь ЕГРН, кв.м.	Площадь по проекту, кв.м.	Примечание
285	59:18:0390101:989	Собственность	Российская Федерация, Пермский край, г.о. Добрянский, с. Шемети, ул. Свободы, з/у 32	для ведения личного подсобного хозяйства	Для ведения личного подсобного хозяйства (приусадебный земельный участок)	2555	2555	Местоположение границ земельного участка установлено в соответствии с требованиями законодательства
286	59:18:0390101:99	Собственность	край Пермский, г. Добрянка, д. Шемети	Для ведения личного подсобного хозяйства	Для ведения личного подсобного хозяйства (приусадебный земельный участок)	1000	1000	Местоположение границ земельного участка установлено в соответствии с требованиями законодательства
287	59:18:0390101:990	Собственность	Российская Федерация, Пермский край, г.о. Добрянский, с. Шемети, ул. Свободы, з/у 33	для индивидуального жилищного строительства	Для индивидуального жилищного строительства	728	761	Местоположение границ земельного участка установлено. Местоположение границ не соответствует фактическому, требуется исправление реестровой ошибки



Номер земельного участка в соответствии с чертежом	Кадастровый номер	Правовое положение	Адрес (описание местоположения)	Вид разрешенного использования в соответствии со сведениями ЕГРН	Вид разрешенного использования в соответствии с Приказом №П/0412	Площадь в ЕГРН, кв.м.	Площадь по проекту, кв.м.	Примечание
288	59:18:0390101:992	Аренда	Пермский край, г. Добрянка, с. Шемети, в центральной части кадастрового квартала 59:18:0390101	Для индивидуального жилищного строительства	Для индивидуального жилищного строительства	1004	1004	Местоположение границ земельного участка установлено в соответствии с требованиями законодательства
289	59:18:0390101:995	Собственность	Пермский край, г.о. Добрянский, с. Шемети	Индивидуальные жилые дома с приусадебными участками	Для индивидуального жилищного строительства	659	659	Местоположение границ земельного участка установлено в соответствии с требованиями законодательства
290	59:18:0390101:996	Собственность	Пермский край, г.о. Добрянский, с. Шемети	Индивидуальные жилые дома с приусадебными участками	Для индивидуального жилищного строительства	936	936	Местоположение границ земельного участка установлено в соответствии с требованиями законодательства
291	59:18:0390101:997	Собственность	Пермский край, г.о. Добрянский, с. Шемети	Для ведения личного подсобного хозяйства	Для ведения личного подсобного хозяйства (приусадебный земельный участок)	1500	1500	Местоположение границ земельного участка установлено в соответствии с



Номер земельного участка в соответствии с чертежом	Кадастровый номер	Правовое положение	Адрес (описание местоположения)	Вид разрешенного использования в соответствии со сведениями ЕГРН	Вид разрешенного использования в соответствии с Приказом №П/0412	Площадь ЕГРН, кв.м.	Площадь по проекту, кв.м.	Примечание
								требованиями законодательства
292	59:18:0390101:998	Собственность	Пермский край, г.о. Добрянский, с. Шемети	Для ведения личного подсобного хозяйства	Для ведения личного подсобного хозяйства (приусадебный земельный участок)	1619	1619	Местоположение границ земельного участка установлено в соответствии с требованиями законодательства



1.1.4. Перечень и сведения о площади и виде разрешенного использования образуемых земельных участков

Таблица 3

Номер земельного участка в соответствии с чертежом	Условный номер	Адрес (описание местоположения)	Вид разрешенного использования (ВРИ)	Площадь по проекту, кв.м.	Примечание
1 этап					
293	:ЗУ1	Пермский край, г.о. Добрянский, с. Шемети	Отдых (рекреация)	488	Образование из земель государственной или муниципальной собственности
294	:ЗУ2	Пермский край, г.о. Добрянский, с. Шемети	Земельные участки (территории) общего пользования	34584	Образование из земель государственной или муниципальной собственности, является территорией общего пользования
295	:ЗУ3	Пермский край, г.о. Добрянский, с. Шемети	Земельные участки (территории) общего пользования	11252	Образование из земель государственной или муниципальной собственности, является территорией общего пользования
296	:ЗУ4	Пермский край, г.о. Добрянский, с. Шемети	Земельные участки (территории) общего пользования	7877	Образование из земель государственной или муниципальной собственности, является территорией общего пользования
297	:ЗУ5	Пермский край, г.о. Добрянский, с. Шемети	Земельные участки (территории) общего пользования	6264	Образование из земель государственной или муниципальной собственности, является территорией общего пользования
298	:ЗУ6	Пермский край, г.о. Добрянский, с. Шемети	Земельные участки (территории) общего пользования	15562	Образование из земель государственной или муниципальной собственности, является территорией общего пользования
299	:ЗУ7	Пермский край, г.о. Добрянский, с. Шемети	Земельные участки (территории) общего пользования	9301	Образование из земель государственной или муниципальной собственности, является территорией общего пользования
300	:ЗУ8	Пермский край, г.о. Добрянский, с. Шемети	Земельные участки (территории) общего пользования	8696	Образование из земель государственной или муниципальной собственности, является территорией общего пользования



301	:ЗУ9	Пермский край, г.о. Добрянский, с. Шемети	Земельные участки (территории) общего пользования	3883	Образование из земель государственной или муниципальной собственности, является территорией общего пользования
302	:ЗУ10	Пермский край, г.о. Добрянский, с. Шемети	Земельные участки (территории) общего пользования	747	Образование из земель государственной или муниципальной собственности, является территорией общего пользования
303	:ЗУ11	Пермский край, г.о. Добрянский, с. Шемети	Земельные участки (территории) общего пользования	1619	Образование из земель государственной или муниципальной собственности, является территорией общего пользования
304	:ЗУ12	Пермский край, г.о. Добрянский, с. Шемети	Блокированная жилая застройка	1114	Образование из земель государственной или муниципальной собственности
305	:ЗУ13	Пермский край, г.о. Добрянский, с. Шемети	Блокированная жилая застройка	1594	Образование из земель государственной или муниципальной собственности
306	:ЗУ14	Пермский край, г.о. Добрянский, с. Шемети	Земельные участки (территории) общего пользования	90	Образование из земель государственной или муниципальной собственности
307	:ЗУ15	Пермский край, г.о. Добрянский, с. Шемети	Для индивидуального жилищного строительства	1670	Образование из земель государственной или муниципальной собственности
308	:ЗУ16	Пермский край, г.о. Добрянский, с. Шемети	Для ведения личного подсобного хозяйства	990	Образование из земель государственной или муниципальной собственности
309	:ЗУ17	Пермский край, г.о. Добрянский, с. Шемети	Для индивидуального жилищного строительства	434	Образование из земель государственной или муниципальной собственности
310	:ЗУ18	Пермский край, г.о. Добрянский, с. Шемети	Для индивидуального жилищного строительства	506	Образование из земель государственной или муниципальной собственности
311	:ЗУ19	Пермский край, г.о. Добрянский, с. Шемети	Для ведения личного подсобного хозяйства	1336	Образование из земель государственной или муниципальной собственности
312	:ЗУ20	Пермский край, г.о. Добрянский, с. Шемети	Земельные участки (территории) общего пользования	266	Образование из земель государственной или муниципальной собственности
313	:ЗУ21	Пермский край, г.о. Добрянский, с. Шемети	Отдых (рекреация)	2949	Образование из земель государственной или муниципальной собственности
314	:ЗУ22	Пермский край, г.о. Добрянский, с. Шемети	Отдых (рекреация)	1570	Образование из земель государственной или муниципальной собственности
315	:ЗУ23	Пермский край, г.о. Добрянский, с. Шемети	Отдых (рекреация)	5352	Образование из земель государственной или муниципальной собственности
316	:ЗУ24	Пермский край, г.о. Добрянский, с. Шемети	Отдых (рекреация)	4118	Образование из земель государственной или муниципальной собственности
317	:ЗУ25	Пермский край, г.о. Добрянский, с. Шемети	Земельные участки (территории) общего пользования	1494	Образование из земель государственной или муниципальной собственности



318	:3У26	Пермский край, г.о. Добрянский, с. Шемети	Отдых (рекреация)	3574	Образование из земель государственной или муниципальной собственности
319	:3У27	Пермский край, г.о. Добрянский, с. Шемети	Отдых (рекреация)	2192	Образование из земель государственной или муниципальной собственности
320	:3У28	Пермский край, г.о. Добрянский, с. Шемети	Отдых (рекреация)	4141	Образование из земель государственной или муниципальной собственности
321	:3У29	Пермский край, г.о. Добрянский, с. Шемети	Отдых (рекреация)	3370	Образование из земель государственной или муниципальной собственности
322	:3У30	Пермский край, г.о. Добрянский, с. Шемети	Для индивидуального жилищного строительства	481	Образование из земель государственной или муниципальной собственности
323	:3У31	Пермский край, г.о. Добрянский, с. Шемети	Отдых (рекреация)	22087	Образование из земель государственной или муниципальной собственности
324	:3У32	Пермский край, г.о. Добрянский, с. Шемети	Земельные участки (территории) общего пользования	2467	Образование из земель государственной или муниципальной собственности
325	:3У33	Пермский край, г.о. Добрянский, с. Шемети	Отдых (рекреация)	3759	Образование из земель государственной или муниципальной собственности
326	:3У34	Пермский край, г.о. Добрянский, с. Шемети	Земельные участки (территории) общего пользования	16053	Образование из земель государственной или муниципальной собственности
327	:3У35	Пермский край, г.о. Добрянский, с. Шемети	Отдых (рекреация)	542	Образование из земель государственной или муниципальной собственности
328	:3У36	Пермский край, г.о. Добрянский, с. Шемети	Отдых (рекреация)	647	Образование из земель государственной или муниципальной собственности
329	:3У37	Пермский край, г.о. Добрянский, с. Шемети	Земельные участки (территории) общего пользования	361	Образование из земель государственной или муниципальной собственности
330	:3У38	Пермский край, г.о. Добрянский, с. Шемети	Земельные участки (территории) общего пользования	327	Образование из земель государственной или муниципальной собственности



331	:ЗУ39	Пермский край, г.о. Добрянский, с. Шемети	Земельные участки (территории) общего пользования	802	Образование из земель государственной или муниципальной собственности
-----	-------	--	---	-----	--

2 этап					
332	:ЗУ40	Пермский край, г.о. Добрянский, с. Шемети	Для ведения личного подсобного хозяйства	3000	Образование путем перераспределения земельного участка 59:18:0390101:247 и земель государственной или муниципальной собственности
333	:ЗУ41	Пермский край, г.о. Добрянский, с. Шемети	Для ведения личного подсобного хозяйства	2119	Образование путем перераспределения земельного участка 59:18:0390101:101 и земель государственной или муниципальной собственности
334	:ЗУ42	Пермский край, г.о. Добрянский, с. Шемети	Для ведения личного подсобного хозяйства	1666	Образование путем перераспределения земельного участка 59:18:0390101:102 и земель государственной или муниципальной собственности
335	:ЗУ43	Пермский край, г.о. Добрянский, с. Шемети	Для ведения личного подсобного хозяйства	1667	Образование путем перераспределения земельного участка 59:18:0390101:105 и земель государственной или муниципальной собственности
336	:ЗУ44	Пермский край, г.о. Добрянский, с. Шемети	Земельные участки (территории) общего пользования	24996	Образование путем перераспределения земельного участка 59:18:0390101:946 и земель государственной или муниципальной собственности
337	:ЗУ45	Пермский край, г.о. Добрянский, с. Шемети	Для ведения личного подсобного хозяйства	3720	Образование путем перераспределения земельного участка 59:18:0390101:1011 и земель государственной или муниципальной



1.1.5. Целевое назначение лесов

Проектируемая территория граничит с землями лесного фонда – Добрянское лесничество в Пермском крае, Шеметевское участковое лесничество (п/х «Пермавтодор»), квартал 134 (выделы 24, 27), квартал 135 (выдел 1).

Министерство природных ресурсов, лесного хозяйства и экологии Пермского края
Выписка из государственного лесного реестра
от 27.03.2024 г. № 277-2024-03
Сведения о лесах

Адрес (местоположение) Пермский край, Добрянский городской округ, Добрянское лесничество Пермского края, Шеметевское участковое лесничество (п/х «Пермавтодор»), кварталы (выделы) №№ 133 (1-39), 134 (1-28).
(указывается субъект Российской Федерации, муниципальное образование, лесничество или лесопарк, квартал и (или) выдел).

Площадь 377,6497 га.
Категория земель Земли лесного фонда.


Особые отметки:

1. Целевое назначение лесов - защитные леса (ценные леса; нерестоохраняемые полосы лесов), эксплуатационные леса.
2. Ограничения по использованию лесов в защитных лесах, эксплуатационных лесах в соответствии с Лесным кодексом Российской Федерации.
3. Обременения лесного участка: нет.
4. Лесистость территории Добрянского лесничества в границах Добрянского городского округа составляет 72,9 %.
5. На участке выделены ОЗУ.
6. Для подготовки выписки использовались материалы лесоустройства 2006 года.

Приложение:
Выкопировка из таксационного описания, на 18 л., в 1 экз.
Выкопировка из лесоустроительного планшета, на 4 л., в 1 экз.

Заверено:

Начальник управления лесного учета, планирования и лесоустройства
Министерства природных ресурсов,
лесного хозяйства и экологии Пермского края


(Подпись, М.П.)

В.В. Аристов
(Ф.И.О.)

27.03.2024
(Дата)

Исп.: Гребнева Елена Валерьевна
(342) 236 31 50

Рис. 2. Выписка из государственного лесного реестра, квартал 134

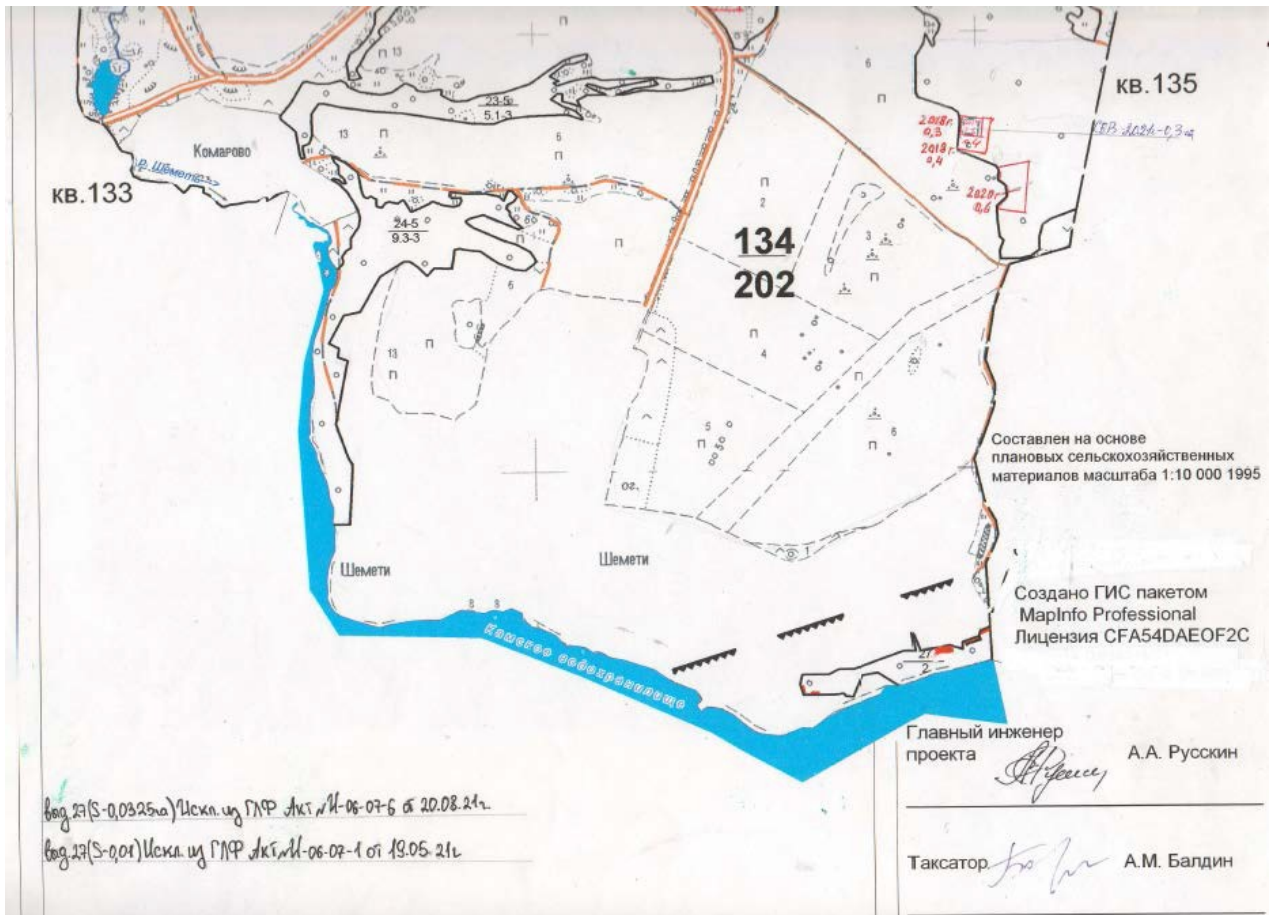


Рис. 3. Выкопировка из лесоустроительного планшета, квартал 134



Министерство природных ресурсов, лесного хозяйства и экологии Пермского края

Выписка из государственного лесного реестра
от 08.04.2024 г. № 317-2024-04

Сведения о лесах

Адрес (местоположение) Пермский край, Добрянский городской округ, Добрянское лесничество Пермского края, Шеметевское участковое лесничество (п/х «Пермавтодор»), квартал (выделы) № 135 (1-21).

(указывается субъект Российской Федерации, муниципальное образование, лесничество или лесопарк, квартал и (или) выдел).

Площадь 156,406 га.

Категория земель Земли лесного фонда.

Особые отметки:

1. Целевое назначение лесов - защитные леса (ценные леса: нерестоохранные полосы лесов), эксплуатационные леса.
2. Ограничения по использованию лесов в защитных лесах, эксплуатационных лесах в соответствии с Лесным кодексом Российской Федерации.
3. Обременения лесного участка: нет.
4. Лесистость территории Добрянского лесничества в границах Добрянского городского округа составляет 72,7 %.
5. На участке выделены ОЗУ.
6. Для подготовки выписки использовались материалы лесоустройства 2006 года.

Приложение:

Выкопировка из таксационного описания, на 6 л., в 1 экз.

Выкопировка из лесоустроительного планшета, на 1 л., в 1 экз.

Заверено:

Начальник управления лесного учета,
планирования и лесоустройства
Министерства природных ресурсов,
лесного хозяйства и экологии Пермского края



В.В. Аристов
(Ф.И.О.)

08.04.2024
(Дата)

Исп.: Гребнева Елена Валерьевна
(342) 236 31 50

Рис. 5. Выписка из государственного лесного реестра, квартал 135



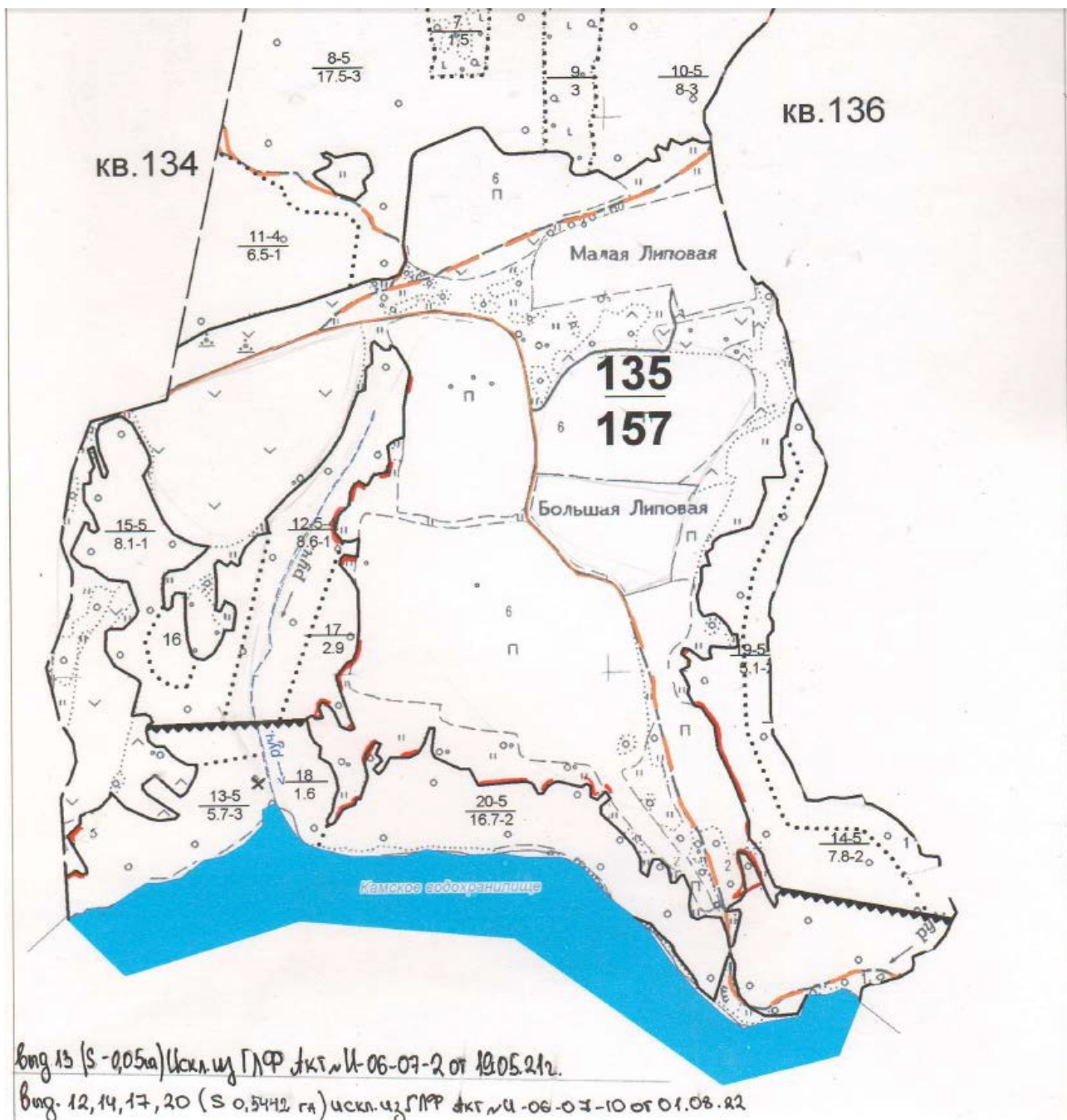


Рис. 6. Выкопировка из лесоустроительного планшета, квартал 135



1.	с. Шемети	59:18:0390101:12	Земли населенных пунктов	Индивидуальные жилые дома с приусадебными участками	И-06-07-2 от 19.05.2021	3000
2.	с. Шемети	59:18:0390101:13	Земли населенных пунктов	Для ведения личного подсобного хозяйства	И-06-07-2 от 19.05.2021	3659
3.	с. Шемети	59:18:0390101:647	Земли населенных пунктов	для ведения личного подсобного хозяйства (расширение существующего земельного	И-06-07-1 от 19.05.2021	660
4.	с. Шемети	59:18:0390101:650	Земли населенных пунктов	Строительство, реконструкция и эксплуатация жилых домов, состоящих из комнат, а также	И-06-07-6 от 20.08.2021	1850
5.	с. Шемети	59:18:0390101:797	Земли населенных пунктов	Бульвары	И-06-07-1 от 19.05.2021	301
6.	с. Шемети	59:18:0390101:946	Земли населенных пунктов	Территории общего пользования	И-6-7-1 от 15.05.2024	7900
7.	с. Шемети	59:18:0390101:1004	Земли населенных пунктов	Ведение садоводства	И-6-7-1 от 15.05.2024	900
8.	с. Шемети	59:18:0390101:1004	Земли населенных пунктов	Ведение садоводства	И-6-7-1 от 15.05.2024	900
9.	с. Шемети	59:18:0390101:946	Земли населенных пунктов	Территории общего пользования	И-6-7-1 от 15.05.2024	7900

Информация о характеристиках границ лесничества приведена в таблице 5.

Таблица 5

Реестровый номер границы	Вид объекта реестра границ	Наименование зоны по документу	Примечание
59:18-15.1	Лесничество	Добрянское лесничество в Пермском крае	Границы не изменяются



1.1.6. Основные технико-экономические показатели проекта межевания

Таблица 6

№ п/п	Наименование показателей	Ед. изм.	Количество
1	Территория в границах проектирования	га	74.71
2	Территории (земельные участки) подлежащие межеванию в т.ч.	га	66.13
2.1	формируемые земельные участки	га	22.17
		шт	45
2.1.1	Земельные участки (территории) общего пользования	га	15.00
		шт	18



1.1.7.1. Ведомость координат поворотных точек границ красных линий

Таблица 7

№ п/п	X	Y
1	2	3
1	556338.74	2231552.32
2	556339.82	2231565.34
3	556273.54	2231586.44
4	556265.24	2231589.08
5	556216.64	2231595.12
6	556203.36	2231596.78
7	556187.86	2231592.7
8	556159.54	2231585.22
9	556173.7	2231554.08
10	556196.34	2231558.56
11	556217.78	2231562.8
12	556254.48	2231570.06
13	556266.64	2231547.68
14	556271.84	2231548.78
15	556282.2	2231550.94
16	556286.72	2231542.78
17	556325.48	2231545.26
1	556338.74	2231552.32
1	556409.04	2231634.48
2	556408.12	2231662.46
3	556364.14	2231650.98
4	556351.9	2231647.78
5	556332.22	2231644.2
6	556295.54	2231637.52
7	556241.24	2231627.62
8	556219.56	2231625.08
9	556219.04	2231622.04
10	556297.34	2231612.76
11	556333.98	2231614.88
12	556365.26	2231616.7
1	556409.04	2231634.48
1	556175.62	2231628.9
2	556165.12	2231664.46

3	556148.8	2231675.8
4	556137.5	2231686.22
5	556120.5	2231682.92
6	556116.06	2231694.08
7	556113.42	2231707.66
8	556113.72	2231752.54
9	556105.7	2231808.44
10	556063.28	2231808.12
11	556038.26	2231807.46
12	556051.74	2231737.98
13	556019.06	2231731.78
14	556022.34	2231720.12
15	556034.54	2231676.7
16	556035.76	2231661.64
17	556043.7	2231616.66
18	556060.06	2231584.2
19	556082.62	2231587.24
20	556104.5	2231589.7
21	556116.52	2231591.04
22	556145.7	2231616.16
23	556154.98	2231615.04
24	556175.7	2231620.5
1	556175.62	2231628.9
1	555862.08	2232838.04
2	555873.2	2232874.64
3	555883.1	2232907.14
4	555883.84	2232909.04
5	555892.72	2232937.5
6	555902.6	2232955.2
7	555908.68	2232963.94
8	555920.06	2232978.22
9	555946.02	2233005.02
10	555937.2	2233007.92
11	555925	2233008.88
12	555917.02	2233009.48
13	555898.64	2233003.8
14	555857.88	2232995.38
15	555826.76	2232982.32
16	555825.06	2232981.04

17	555815.86	2232972.56
18	555806.94	2232943.44
19	555804.92	2232936.9
20	555803.48	2232932.22
21	555799.24	2232918.22
22	555793.38	2232898.88
23	555786.16	2232875.06
24	555783.68	2232865.46
25	555821.46	2232851.38
1	555862.08	2232838.04
1	555823.74	2232728
2	555826.12	2232729.6
3	555829.22	2232733.32
4	555834.3	2232744.04
5	555837.4	2232751.42
6	555843.2	2232766.34
7	555853.8	2232791.1
8	555869.4	2232826.98
9	555877.92	2232822.54
10	555904.86	2232844.42
11	555920.66	2232854.54
12	555932.9	2232871.14
13	555935.1	2232874.46
14	555948.22	2232894.28
15	555961.76	2232914.72
16	555977.48	2232936.42
17	555998.44	2232972.18
18	556005.1	2232984.12
19	556007.06	2232986.02
20	555996.24	2232986.64
21	555986.3	2232988.12
22	555978.28	2232990.78
23	555953.14	2233002.8
24	555950.32	2233002.96
25	555924.54	2232976.32
26	555912.92	2232959.96
27	555897.94	2232935.32
28	555891.06	2232912.74
29	555883.28	2232887.16



30	555874.48	2232854.24
31	555865.84	2232831.84
32	555860.7	2232833.64
33	555779.4	2232858.42
34	555773.1	2232827.04
35	555762	2232782.24
36	555754.78	2232756.42
37	555753.02	2232749.8
38	555747.6	2232729.76
39	555771.58	2232729.06
40	555781.68	2232729.2
41	555799.44	2232728.7
1	555823.74	2232728
1	555835.4	2232676.48
2	555843.02	2232682.52
3	555857.56	2232715.92
4	555863.8	2232736.38
5	555868.02	2232751.74
6	555871.56	2232763.62
7	555888.14	2232790.18
8	555890.04	2232793
9	555897.86	2232808.74
10	555906.74	2232826.54
11	555896.74	2232832.28
12	555883.48	2232825.28
13	555863.18	2232789.68
14	555848.16	2232761.98
15	555844.76	2232755.18
16	555834.36	2232730.64
17	555825.68	2232710.16
18	555822.3	2232679.92
1	555835.4	2232676.48
1	555732.46	2232728.3
2	555734.08	2232733.18
3	555748.94	2232770.08
4	555757.14	2232787.38
5	555761.66	2232806.86
6	555766.92	2232827.4
7	555772.4	2232849.66
8	555780.88	2232876.24
9	555792.58	2232916.68
10	555810.54	2232975.58

11	555808.74	2232975.54
12	555803.32	2232990.06
13	555801.28	2232995.52
14	555786.26	2233006.8
15	555755.94	2232987.4
16	555737.38	2232978.52
17	555717.44	2232972.18
18	555710.9	2232969.44
19	555703	2232950.66
20	555697.92	2232933.18
21	555688.78	2232900.24
22	555681.12	2232872.86
23	555674.78	2232848.02
24	555670.38	2232831.56
25	555667.94	2232823.94
26	555664.84	2232812.16
27	555658.8	2232792.42
28	555653.22	2232773.54
29	555648.34	2232756.18
30	555644.66	2232742.7
31	555646.92	2232742.18
32	555661.9	2232738.64
33	555676.68	2232735.46
34	555683.2	2232735.1
35	555723.62	2232726.72
1	555732.46	2232728.3
1	555445.02	2232463.68
2	555438.16	2232536.66
3	555435.22	2232536.54
4	555442.4	2232588.2
5	555443.68	2232597.42
6	555449.6	2232597.2
7	555458.64	2232599.98
8	555467.42	2232603.62
9	555479.62	2232602.62
10	555479.46	2232608.38
11	555481.32	2232611.68
12	555476.38	2232636.6
13	555477.4	2232696.16
14	555475.6	2232697.2
15	555475.46	2232699.16
16	555473.54	2232707.48
17	555473.04	2232717.74

18	555488.08	2232730.1
19	555492.56	2232733.78
20	555503.98	2232745.18
21	555515.68	2232759.64
22	555512.9	2232778.1
23	555512.9	2232793.8
24	555505.78	2232805.7
25	555496.52	2232799.76
26	555492.62	2232800.2
27	555481.64	2232772.94
28	555466.92	2232736.42
29	555457.28	2232716.1
30	555454.72	2232702.12
31	555448.38	2232678.82
32	555444.5	2232668.82
33	555436.4	2232655.22
34	555426.36	2232639.9
35	555403.28	2232595.36
36	555390.38	2232555.5
37	555389.24	2232534.64
38	555403.34	2232492.7
39	555425.3	2232463.68
40	555442	2232463.68
1	555445.02	2232463.68
1	555747.36	2232996.62
2	555775	2233015.2
3	555755.18	2233088.12
4	555751.5	2233085.8
5	555729.66	2233046.64
6	555712.6	2233027.6
7	555707.98	2233022.44
1	555747.36	2232996.62
1	555668.34	2232882.42
2	555672	2232896.7
3	555673.52	2232902.92
4	555675.06	2232913.98
5	555675.82	2232916.86
6	555682.26	2232942.12
7	555684.94	2232953.54
8	555688.5	2232967.76
9	555692.7	2232974.08
10	555705.12	2232994.26



11	555681.6	2233012.02
12	555676.14	2233011.5
13	555679.98	2233024.82
14	555691.66	2233038.96
15	555641.84	2233066.18
16	555637.34	2233057.38
17	555643.1	2233049.02
18	555629.22	2233014.46
19	555622.5	2233000.24
20	555619.76	2232999.5
21	555610.32	2232997.42
22	555599.94	2232967.36
23	555593.16	2232935.5
24	555586.6	2232904.86
25	555642.34	2232889.58
1	555668.34	2232882.42
1	555600.24	2232725.3
2	555604.12	2232733.16
3	555610.88	2232730.26
4	555615.5	2232740.02
5	555619.96	2232748.92
6	555621.36	2232751.7
7	555629.98	2232752.52
8	555633.68	2232761.32
9	555634.8	2232763.7
10	555638.26	2232775.2
11	555645.04	2232796.7
12	555652.06	2232819.58
13	555656.62	2232835.7
14	555660.82	2232853
15	555666.2	2232874
16	555639.86	2232880.44
17	555611.92	2232886.7
18	555593.36	2232891.74
19	555588.8	2232872.5
20	555625.26	2232862.88
21	555622.66	2232852.76
22	555620.9	2232846.06
23	555588.74	2232851.54
24	555585.56	2232838.26
25	555579.28	2232814.98
26	555572.8	2232794.58
27	555566.9	2232779

28	555565.6	2232774.78
29	555563.24	2232762
30	555564.7	2232734.1
31	555586.46	2232726.22
1	555600.24	2232725.3
1	555655.04	2232469.38
2	555650.62	2232483.7
3	555648.2	2232491.6
4	555641.38	2232524.12
5	555640.92	2232526.3
6	555634.7	2232553.22
7	555630.26	2232573.26
8	555626.5	2232589.36
9	555628.72	2232590.66
10	555627.68	2232594.96
11	555625.32	2232594.68
12	555621.64	2232611.96
13	555618.02	2232628.12
14	555616.62	2232633
15	555608.62	2232673.52
16	555603.4	2232697.24
17	555599	2232714.36
18	555596.82	2232718.78
19	555584	2232716.9
20	555579.42	2232715.94
21	555575.74	2232714.96
22	555560.04	2232714.66
23	555541.94	2232714.92
24	555540.7	2232702.32
25	555540.82	2232689.82
26	555539.28	2232671.74
27	555537.62	2232667.24
28	555534.82	2232665.3
29	555528.5	2232652.6
30	555527.9	2232615.74
31	555528.24	2232603.36
32	555531.78	2232600.06
33	555542.26	2232592.02
34	555543.42	2232592.32
35	555576.56	2232540.66
36	555579.74	2232541.56
37	555579.92	2232541.62
38	555588.34	2232543.98

39	555589.78	2232544.36
40	555597.1	2232545.8
41	555597.5	2232544.4
42	555603.44	2232516.18
43	555608.24	2232516.7
44	555610.78	2232505.98
45	555617.32	2232496.78
46	555628.18	2232485.7
47	555649.3	2232467.62
1	555655.04	2232469.38
1	555757.36	2231542.02
2	555747.24	2231556.4
3	555743.64	2231558.66
4	555726.84	2231569.16
5	555720.9	2231572.52
6	555712.52	2231577.68
7	555708.54	2231574.26
8	555703.58	2231563.98
9	555704.34	2231562.24
10	555698.72	2231552.8
11	555692.74	2231540.34
12	555692.9	2231534.6
13	555704.02	2231528.54
14	555716.1	2231524
15	555725.34	2231523.2
16	555731	2231523.98
17	555742.9	2231523.5
18	555746	2231525.5
19	555747.82	2231528.3
1	555757.36	2231542.02
1	555814.48	2231549.98
2	555818.02	2231567.02
3	555818.2	2231572.76
4	555816.82	2231577.28
5	555821.54	2231596.02
6	555825.04	2231610.44
7	555825.78	2231616.54
8	555827.42	2231621.16
9	555827.44	2231627.94
10	555823.86	2231639.04
11	555819.76	2231640.68
12	555819.3	2231650.24



13	555818.54	2231655.34
14	555815.6	2231661.16
15	555815.32	2231661.72
16	555792.98	2231656.28
17	555782.46	2231653.44
18	555760.54	2231645.02
19	555762.32	2231636.92
20	555751.9	2231631.58
21	555750.3	2231630.36
22	555746.64	2231625.74
23	555742.76	2231632.06
24	555736.94	2231624.94
25	555733.36	2231620.92
26	555726.62	2231609.26
27	555720.86	2231599.28
28	555714.84	2231588.2
29	555717.6	2231586.1
30	555731.28	2231576.72
31	555750.96	2231563.62
32	555755.4	2231560.1
33	555768.68	2231552.58
34	555796.96	2231548.02
35	555797.18	2231549.14
36	555801	2231548.44
37	555809.72	2231549.3
1	555814.48	2231549.98
1	555827.18	2231675.7
2	555839.72	2231695.52
3	555821.04	2231727.28
4	555779.8	2231718.12
5	555772.56	2231712.96
6	555766.86	2231704.86
7	555763.84	2231691.52
8	555763.16	2231688.66
9	555761.68	2231679.56
10	555757.88	2231667
11	555757.12	2231664.78
12	555757.96	2231657.1
13	555760.66	2231654.34
14	555763.92	2231653.46
15	555773.32	2231656.1
16	555780.96	2231658.24
17	555787.64	2231659.4

18	555803.2	2231664.18
19	555809.02	2231665.72
1	555827.18	2231675.7
1	555866.96	2231559.38
2	555865.66	2231574.26
3	555865.3	2231575.48
4	555866.28	2231605.32
5	555883.44	2231596.56
6	555901.6	2231594.48
7	555902.44	2231607.74
8	555901.2	2231614.06
9	555904.76	2231619.2
10	555879.12	2231637.24
11	555872.68	2231645.7
12	555869.3	2231650.9
13	555865.1	2231657.26
14	555852.9	2231677.32
15	555850.18	2231683.48
16	555846.18	2231681.7
17	555821.5	2231663.38
18	555828.7	2231640.74
19	555831.4	2231635.42
20	555834.84	2231629.96
21	555838.7	2231626.6
22	555838.48	2231626.24
23	555833.88	2231621.02
24	555824.6	2231596.2
25	555823.26	2231586.96
26	555824.78	2231574.92
27	555825.7	2231571.58
28	555827	2231556.6
1	555866.96	2231559.38
1	555685.2	2231540.2
2	555689.1	2231542.04
3	555692.2	2231547.56
4	555698.66	2231566.36
5	555701.16	2231574.82
6	555703.02	2231582.74
7	555702.94	2231587.62
8	555704.22	2231594.94
9	555703.8	2231595.34
10	555715.38	2231622.66

11	555721.3	2231633.82
12	555719.36	2231636.94
13	555701.52	2231637.72
14	555669.82	2231642.02
15	555666.6	2231646.96
16	555665.7	2231655.98
17	555664.72	2231667.44
18	555668.7	2231692.34
19	555653.24	2231694.08
20	555647.06	2231665.72
21	555646.64	2231656.16
22	555643.62	2231646.8
23	555642.1	2231646.78
24	555645.06	2231617.36
25	555646.32	2231615.84
26	555652.68	2231592.48
27	555654.88	2231594.1
28	555658.38	2231586.72
29	555666.98	2231568.6
30	555671.16	2231558.12
31	555674.46	2231553.16
1	555685.2	2231540.2
1	555745.7	2231667.68
2	555751.1	2231676.08
3	555755.88	2231691.12
4	555754.92	2231698.72
5	555756.2	2231701.66
6	555763.64	2231718.2
7	555764.6	2231722.54
8	555777.74	2231725.14
9	555797.38	2231728.86
10	555804.26	2231734.94
11	555800.34	2231760.78
12	555797.48	2231760.82
13	555793.28	2231760.2
14	555792.3	2231767.44
15	555791.3	2231775.24
16	555789.96	2231787.54
17	555791.56	2231793.62
18	555792.14	2231799.44
19	555789.24	2231807.52
20	555776.12	2231847.96
21	555765.88	2231872.66



22	555755.62	2231897.38
23	555741.76	2231920.76
24	555713.48	2231974.22
25	555711.9	2232000.62
26	555694.86	2231994.96
27	555685.12	2232017.96
28	555682.2	2232020.7
29	555642.4	2232044.9
30	555628.04	2232036.16
31	555629.66	2232027.96
32	555640.4	2232009.68
33	555648.22	2231997.18
34	555645.46	2231994.04
35	555668.3	2231956.44
36	555671.3	2231955.66
37	555678.46	2231926.2
38	555682.18	2231907.78
39	555684.34	2231897.16
40	555690.2	2231851.3
41	555690.96	2231848.1
42	555689.48	2231833.8
43	555687.7	2231823.56
44	555686.08	2231804.68
45	555686.56	2231771.18
46	555683.62	2231765.2
47	555682.08	2231757.7
48	555677.52	2231758.22
49	555663.84	2231761.12
50	555660.18	2231745.2
51	555659.08	2231745.48
52	555657.38	2231731.7
53	555651.74	2231697.48
54	555669.12	2231694.44
55	555677.44	2231725.88
56	555682.2	2231724.78
57	555683.36	2231724.44
58	555675.38	2231700.18
59	555674.06	2231693.6
60	555669.76	2231671.98
61	555669.18	2231663.16
62	555670.26	2231653.22
63	555671.26	2231649.88
64	555673.22	2231647.5
65	555698.08	2231645.26

66	555713.8	2231643.82
67	555731.08	2231652.78
68	555736.56	2231656.24
69	555737.62	2231656.9
70	555742.5	2231662.9
1	555745.7	2231667.68
1	556029.42	2231604.18
2	556030.24	2231635.92
3	556023.44	2231695.98
4	556011.96	2231712.08
5	556002.96	2231717.58
6	556003.4	2231720.48
7	555974.2	2231725.04
8	555966.08	2231687.74
9	555962.2	2231670.26
10	555956.1	2231671.24
11	555955.16	2231671.4
12	555938.36	2231614.46
13	555938.3	2231613.56
14	555948.26	2231610.7
15	555963.66	2231606.58
16	555984.58	2231602.76
17	556004.52	2231605.24
1	556029.42	2231604.18
1	556037.7	2231757.22
2	556033.68	2231782.24
3	556028.14	2231811.84
4	556022.84	2231831.32
5	556012.96	2231868.9
6	556010.2	2231879.38
7	556007.98	2231879.16
8	555964.36	2231874.94
9	555966.16	2231826.7
10	555968.04	2231808.76
11	555968.4	2231767.36
12	555971.98	2231750.3
13	555972.66	2231748.76
14	555980.46	2231743.1
15	555989.68	2231738.04
16	556001.84	2231740
17	556006.78	2231739.78
18	556010.52	2231740.8

19	556019.24	2231744.34
20	556028.48	2231750.94
1	556037.7	2231757.22
1	556417.5	2232031.7
2	556417.08	2232043.24
3	556409.66	2232070.62
4	556399.08	2232109.6
5	556384.9	2232240.6
6	556223.92	2232185.94
7	556201.82	2232177.14
8	556128.72	2232155.32
9	556125.38	2232139.64
10	556103.66	2232076.82
11	556089.66	2232027.04
12	556075.66	2231977.28
13	556060.28	2231928.78
14	556040.2	2231905.32
15	556040.6	2231866.14
16	556023.84	2231865.74
17	556032.46	2231843.12
18	556055.2	2231844.44
19	556054.66	2231866.08
20	556096.16	2231865.96
21	556151.56	2231880.32
22	556181.7	2231887.18
23	556223.78	2231895.48
24	556285.62	2231910.56
25	556335.38	2231937.6
26	556337.36	2231932.36
27	556343.48	2231941.22
28	556351.02	2231949.74
29	556396.48	2231987.76
30	556404.92	2231996.2
31	556410.3	2232005.04
32	556410.82	2232008.86
33	556414.24	2232015.94
1	556417.5	2232031.7
1	556275.5	2232232.4
2	556272.78	2232242.6
3	556269	2232248.44
4	556263.46	2232253.8
5	556257.14	2232255.7



6	556244.04	2232254.58
7	556230.3	2232252.06
8	556198.98	2232240.24
9	556137.44	2232205.5
10	556090.4	2232198.38
11	556035.14	2232181.46
12	555984.2	2232171.58
13	555963.28	2232166.16
14	555927.86	2232157
15	555916.1	2232153.96
16	555928.34	2232133.98
17	555965.96	2232118.9
18	555969.5	2232119.86
19	555990.4	2232125.48
20	555990.74	2232123.52
21	556041.72	2232139.64
22	556100.7	2232157.86
23	556099.74	2232161.62
24	556192.98	2232199.62
25	556211.56	2232207
1	556275.5	2232232.4
1	556042.76	2231928.68
2	556083.66	2232077.5
3	556090.92	2232107.26
4	556098.3	2232132.78
5	556085.12	2232136.54
6	556065.9	2232130.32
7	556034.28	2232120.72
8	556027.32	2232090.6
9	556006.98	2232015.1
10	555977.8	2231932.84
1	556042.76	2231928.68
1	555946.32	2231838.88
2	555937.96	2231861.88
3	555939.74	2231868.9
4	555939.74	2231883.62
5	555937.74	2231892.7
6	555953.38	2231894.1
7	555963.46	2231934.24
8	555969.88	2231947.22
9	555978.14	2231981.82
10	555981.18	2231994.56

11	555994.44	2232050.14
12	556002.24	2232082.92
13	556008.36	2232108.54
14	555958.86	2232097.64
15	555948.32	2232095.32
16	555948.52	2232099.34
17	555921.28	2232118
18	555918.56	2232118.92
19	555914.5	2232117.56
20	555909.04	2232115.68
21	555899.26	2232141.76
22	555895.84	2232150.12
23	555876.52	2232206.24
24	555851.54	2232197.66
25	555824.54	2232187.66
26	555812.42	2232221.64
27	555811.72	2232223.6
28	555810.42	2232227.2
29	555855.7	2232244.38
30	555835.12	2232260.52
31	555802.16	2232250.18
32	555802.04	2232250.86
33	555805.44	2232252.48
34	555800.82	2232265.2
35	555753.28	2232261.56
36	555747.24	2232289.98
37	555751.94	2232291.26
38	555746.94	2232315.16
39	555744.66	2232325.72
40	555759.42	2232327.6
41	555760.3	2232335.96
42	555732.6	2232354.14
43	555711.14	2232349.86
44	555711.78	2232321.52
45	555711.2	2232315.72
46	555715.28	2232289.18
47	555715.22	2232259.04
48	555717.84	2232248.4
49	555719.62	2232242.78
50	555726.02	2232226.74
51	555736.9	2232191.06
52	555743.64	2232161.4
53	555761.36	2232113.04
54	555762.84	2232108.72

55	555783.48	2232114.88
56	555789.76	2232092.04
57	555795.42	2232072.02
58	555813.3	2232048.28
59	555884.48	2232059.32
60	555914.24	2232067.3
61	555931.42	2232063.96
62	555938	2232064.4
63	555947.14	2232060.08
64	555938.96	2232022.28
65	555939.36	2232022.1
66	555899.9	2232026.92
67	555883.1	2232028.16
68	555869.9	2232028.2
69	555849.5	2232026.78
70	555822.74	2232023.4
71	555824.84	2231999.48
72	555818.42	2231997.28
73	555826.64	2231963.16
74	555833.46	2231954
75	555835.6	2231945.86
76	555839.82	2231945.76
77	555840.62	2231942.32
78	555841.4	2231941.3
79	555841.96	2231939.76
80	555842.68	2231938.2
81	555843.48	2231935.7
82	555844.46	2231932.98
83	555856.1	2231901.82
84	555865.56	2231907.16
85	555869.24	2231910.44
86	555874.66	2231898.38
87	555876.22	2231895.34
88	555873.78	2231894.22
89	555875.82	2231889.02
90	555878.04	2231878.16
91	555875.06	2231872.22
92	555873.16	2231863.78
93	555891.92	2231837.2
94	555893.96	2231834.72
95	555899.2	2231831.7
96	555910.86	2231827.36
97	555917.02	2231826.3
98	555922.78	2231826.12



99	555931.12	2231826.76
100	555936.48	2231829.68
101	555943.2	2231834.3
1	555946.32	2231838.88
1	555934.7	2231626.64
2	555946.8	2231662.78
3	555951.34	2231673.66
4	555953.28	2231680.12
5	555954.24	2231685.94
6	555958.24	2231708.56
7	555958.74	2231718.16
8	555958.9	2231721.28
9	555959.82	2231738.96
10	555955	2231775.32
11	555944.9	2231812.5
12	555911.62	2231806.76
13	555910.28	2231811.14
14	555894.94	2231824.74
15	555845.26	2231853.78
16	555818.94	2231845.54
17	555816.72	2231848.96
18	555813.94	2231848.38
19	555810.72	2231847.24
20	555793.28	2231834.86
21	555792.88	2231828.82
22	555801.34	2231798.9
23	555801.96	2231798.96
24	555811.48	2231766.6
25	555828.48	2231733.4
26	555850.72	2231697.44
27	555856.92	2231691.84
28	555869.4	2231669.56
29	555879.96	2231654.76
30	555887.6	2231647.22
31	555894.76	2231641.64
32	555902.92	2231636.76
33	555907.84	2231636.28
34	555911.74	2231632.92
35	555913.86	2231626.6
36	555921.78	2231621.28
37	555926.94	2231629.48
1	555934.7	2231626.64

1	555847.72	2231874.88
2	555837.06	2231902.64
3	555821.48	2231931.08
4	555818.64	2231938.46
5	555811.04	2231963.78
6	555809.4	2231969.4
7	555801.98	2231996.34
8	555798.62	2232008.5
9	555781.46	2232002.34
10	555763.44	2231995.9
11	555740.2	2231987.56
12	555738.34	2231985.06
13	555730.3	2231962.44
14	555730.62	2231959.12
15	555747.14	2231926.32
16	555778.22	2231876.12
17	555791.48	2231853.92
18	555806.32	2231857.92
19	555807.7	2231862.12
20	555828.56	2231868.48
1	555847.72	2231874.88
1	555531.06	2232282.46
2	555529.68	2232309.18
3	555529.9	2232321.7
4	555528.52	2232333.74
5	555526.12	2232344.18
6	555519.76	2232365.18
7	555513	2232389.14
8	555507.46	2232405.66
9	555505.68	2232414.44
10	555502.1	2232427.98
11	555499.6	2232435.7
12	555496.46	2232440.04
13	555495.3	2232443.38
14	555490.2	2232457.04
15	555476.6	2232489.76
16	555473.4	2232497.5
17	555458.94	2232491.92
18	555481.58	2232436.38
19	555465.48	2232428.02
20	555481.8	2232380.5
21	555487.56	2232369.02
22	555493.54	2232357.98

23	555494.5	2232356.22
1	555531.06	2232282.46
1	555571.98	2232207.12
2	555571.74	2232207.78
3	555569.22	2232214.82
4	555564.5	2232226.74
5	555558.5	2232242.64
6	555549.84	2232265.08
7	555538.82	2232260.9
8	555540.12	2232248.24
9	555558.22	2232200.84
10	555559.92	2232200.98
1	555571.98	2232207.12
1	555597.48	2232212.6
2	555581.78	2232261.24
3	555578.04	2232274.82
4	555557.5	2232270.6
5	555555.98	2232264.46
6	555559.52	2232250.58
7	555564.56	2232236.16
8	555577.84	2232206.38
1	555597.48	2232212.6
1	555576.74	2232307.52
2	555553.54	2232369.22
3	555552.7	2232380.02
4	555550.04	2232391.62
5	555544.4	2232408.1
6	555541.66	2232416.12
7	555530.48	2232452.56
8	555526.7	2232451.22
9	555530.08	2232462.06
10	555538	2232468.26
11	555530.96	2232493.36
12	555544.9	2232498.08
13	555557.32	2232448.32
14	555569.06	2232453.58
15	555587.14	2232404.84
16	555593.44	2232379
17	555613.52	2232384.22
18	555628.76	2232339.04
19	555651.3	2232344.52



20	555666.78	2232348.78
21	555675.7	2232351.82
22	555679.94	2232353.26
23	555679.24	2232356.04
24	555677.56	2232362.42
25	555676.02	2232367.4
26	555674.88	2232371.1
27	555671.04	2232383.8
28	555668.48	2232391.16
29	555666.98	2232395.06
30	555665.4	2232398.14
31	555644.9	2232418.1
32	555636.74	2232428.58
33	555623.6	2232441.22
34	555597.86	2232466.82
35	555548.26	2232523.86
36	555539.74	2232518.82
37	555537.04	2232526.56
38	555494.44	2232569.96
39	555483.28	2232572.4
40	555465	2232567.56
41	555461.74	2232565.24
42	555461.14	2232561.32
43	555461.5	2232556.96
44	555469.96	2232529.68
45	555476.26	2232513.36
46	555481.56	2232501.82
47	555490.5	2232480.56
48	555490.94	2232478.78
49	555500.28	2232454.94
50	555504.78	2232444.14
51	555507.1	2232433
52	555512.42	2232408.72
53	555514.56	2232398.84
54	555522.1	2232369.76
55	555524.54	2232366.36
56	555525.6	2232362.88
57	555530.44	2232348.84
58	555550.34	2232291.52
59	555565.72	2232296.9
60	555565.28	2232298.42
61	555573.54	2232302.4
1	555576.74	2232307.52

1	555786.5	2232045.84
2	555781.52	2232056.06
3	555773.34	2232052.44
4	555764.6	2232076.18
5	555757.74	2232093.22
6	555741.2	2232141.42
7	555736.64	2232155.14
8	555731.54	2232169.26
9	555726.06	2232177.52
10	555719	2232197.46
11	555716.04	2232204.14
12	555715.78	2232211.1
13	555708.24	2232243.9
14	555701.26	2232272.76
15	555699.04	2232280.02
16	555692.28	2232302.86
17	555690.4	2232311.2
18	555687.86	2232320.08
19	555683.22	2232338.36
20	555679.14	2232336.66
21	555671.66	2232332.22
22	555642.7	2232311.96
23	555624.46	2232300.64
24	555628.5	2232276.48
25	555630.86	2232262.68
26	555620.6	2232258.78
27	555626.34	2232243.28
28	555622.8	2232241.88
29	555610.56	2232238.34
30	555614.78	2232220.96
31	555628.2	2232224.8
32	555637.7	2232193.7
33	555633.94	2232191.28
34	555640.9	2232166.86
35	555644.58	2232163.1
36	555649.4	2232136.16
37	555640.16	2232132.34
38	555647.8	2232113.86
39	555657.14	2232117.72
40	555660.64	2232109.38
41	555672.72	2232083.72
42	555669.36	2232069.06
43	555672.12	2232056.04
44	555680.66	2232039.5

45	555691.96	2232024.08
46	555693.96	2232023.38
47	555706.04	2232026.14
48	555723.32	2232031.48
49	555726.08	2232029.08
50	555731.92	2232027.56
51	555752.02	2232031.12
52	555777.68	2232041.92
1	555786.5	2232045.84
1	555660.98	2232062.24
2	555659.46	2232065.92
3	555641.7	2232104.6
4	555639.52	2232105.06
5	555623.08	2232097.22
6	555640.04	2232058.88
7	555641.58	2232056.06
1	555660.98	2232062.24
1	555865.7	2232335.08
2	555869.84	2232358.38
3	555868.66	2232407.4
4	555849.34	2232450.76
5	555837.24	2232474.34
6	555788.66	2232446.22
7	555777.08	2232448.26
8	555772.54	2232448.82
9	555767.14	2232447.92
10	555757.2	2232446.66
11	555744.26	2232444.84
12	555737.74	2232443.72
13	555733.4	2232443.16
14	555728.16	2232441.9
15	555718.32	2232439.96
16	555708.06	2232437.84
17	555704.4	2232436.96
18	555694.34	2232430.82
19	555693.3	2232429.38
20	555693.02	2232415.56
21	555721.7	2232394.1
22	555753.44	2232375.68
23	555782.88	2232356.78
24	555780.6	2232341.9
25	555800.6	2232329.78



26	555814.38	2232319.72
27	555814.56	2232319.62
1	555865.7	2232335.08
1	555901.98	2232296.98
2	555891.92	2232352
3	555889.54	2232360.48
4	555877.1	2232357.56
5	555877.9	2232335.34
6	555883.2	2232309.92
7	555889.8	2232293.8
1	555901.98	2232296.98
1	555767.16	2232467.82
2	555802.3	2232473.9
3	555808.66	2232477.72
4	555822.86	2232498.54
5	555792.88	2232558.62
6	555788.24	2232573.24
7	555789.46	2232590.92
8	555793.84	2232609.72
9	555794.72	2232611.6
10	555802.24	2232627.58
11	555812.1	2232641.72
12	555813.12	2232658.32
13	555814.46	2232711.96
14	555791.92	2232712.88
15	555764.78	2232713.86
16	555737.02	2232708.7
17	555734.24	2232687.7
18	555734.1	2232661.82
19	555732.66	2232650.96
20	555766.14	2232644.4
21	555765.6	2232638.3
22	555773.58	2232636.88
23	555768.36	2232615.92
24	555749.82	2232620.32
25	555718.7	2232630.5
26	555718.3	2232626.74
27	555713.58	2232626
28	555711.2	2232625.7
29	555710.5	2232645.3
30	555722.62	2232646.14
31	555723.32	2232662.52

32	555724.98	2232678.7
33	555729.38	2232717.48
34	555695.02	2232717.1
35	555682.24	2232720
36	555671.56	2232722
37	555660.78	2232724.02
38	555640.22	2232732.72
39	555632.26	2232736.94
40	555627.2	2232727.2
41	555635.46	2232722.88
42	555629.62	2232710.38
43	555626.98	2232704
44	555627.18	2232699.48
45	555629.62	2232677.44
46	555632.38	2232657.28
47	555635.42	2232635.76
48	555638.72	2232616.74
49	555642.02	2232595.3
50	555644.56	2232575.82
51	555648.2	2232555.48
52	555650.88	2232535.32
53	555655.78	2232508.64
54	555659.32	2232499.34
55	555666.38	2232480.06
56	555677.48	2232449.64
57	555678.46	2232449.86
58	555727.2	2232460.4
59	555736.6	2232462.44
60	555737.42	2232456.12
61	555759.42	2232460.98
62	555745.98	2232523.94
63	555729.06	2232520.34
64	555717.6	2232516.88
65	555703.22	2232512.56
66	555708.5	2232518.9
67	555704.66	2232544.3
68	555715.54	2232546.26
69	555715.24	2232599.82
70	555719.56	2232610.5
71	555742.22	2232613.58
72	555765.54	2232600.98
73	555763.12	2232577.38
74	555769.66	2232562.56
75	555777.98	2232560.08

76	555780.38	2232557.38
77	555779.52	2232554.32
78	555766.84	2232547.66
79	555757.34	2232546.36
1	555767.16	2232467.82



1.1.7.2. Ведомость координат поворотных точек границ формируемых и изменяемых земельных участков

Таблица 8

№ п/п	X	Y
1	2	3
59:18:0390101:1, площадь 971 кв.м		
1	555731.76	2231537.68
2	555743.64	2231558.66
3	555726.84	2231569.16
4	555720.9	2231572.52
5	555712.52	2231577.68
6	555710.42	2231573.34
7	555708.54	2231574.26
8	555703.58	2231563.98
9	555705.46	2231563.08
10	555704.34	2231562.24
11	555698.72	2231552.8
1	555731.76	2231537.68
59:18:0390101:100, площадь 2501 кв.м		
1	555876.58	2232091.42
2	555854.06	2232086.04
3	555848.22	2232106
4	555842.66	2232123.52
5	555899.26	2232141.76
6	555909.04	2232115.68
7	555909.96	2232113.22
8	555914.34	2232101.6
9	555878.54	2232091.94
1	555876.58	2232091.42
59:18:0390101:101, площадь 1500 кв.м		
1	555782.24	2232733.88
2	555793.52	2232775.9
3	555837.52	2232767.52
4	555827.7	2232742.44
1	555782.24	2232733.88
59:18:0390101:102, площадь 1500 кв.м		
1	555782.24	2232733.88
2	555750.66	2232730.1
3	555762	2232782.24

4	555793.52	2232775.9
1	555782.24	2232733.88
59:18:0390101:103, площадь 1500 кв.м		
1	555734.24	2232687.7
2	555737.02	2232708.7
3	555764.78	2232713.86
4	555791.92	2232712.88
5	555790.54	2232682.94
1	555734.24	2232687.7
59:18:0390101:104, площадь 1500 кв.м		
1	555793.52	2232775.9
2	555804.78	2232811.68
3	555806.6	2232817.42
4	555773.1	2232827.04
5	555762	2232782.24
1	555793.52	2232775.9
59:18:0390101:108, площадь 1501 кв.м		
1	556067.22	2231682.32
2	556054.98	2231726.32
3	556051.74	2231737.98
4	556073.22	2231743.12
5	556078.16	2231744.3
6	556091.46	2231688.7
7	556084.92	2231686.98
1	556067.22	2231682.32
59:18:0390101:11, площадь 2222 кв.м		
1	555804.26	2231734.94
2	555800.34	2231760.78
3	555797.48	2231760.82
4	555793.28	2231760.2
5	555790.7	2231760
6	555783.5	2231759.96
7	555781.06	2231759.74
8	555773.16	2231758.98
9	555760.86	2231760.26
10	555743.6	2231763.14
11	555723.02	2231769.84



12	555722.48	2231769.88
13	555715.94	2231770.34
14	555714.94	2231764.8
15	555721.5	2231763.36
16	555719.8	2231749.4
17	555728.1	2231746.1
18	555728.68	2231745.88
19	555756.16	2231740.06
20	555764.38	2231737.96
21	555765.12	2231737.76
22	555764.64	2231723.58
23	555764.62	2231722.9
24	555765.2	2231722.8
25	555777.74	2231725.14
26	555797.38	2231728.86
1	555804.26	2231734.94
59:18:0390101:113, площадь 3303 кв.м		
1	555710.5	2232645.3
2	555722.62	2232646.14
3	555723.32	2232662.52
4	555724.98	2232678.7
5	555668.9	2232677.24
6	555660.16	2232677
7	555629.62	2232677.44
8	555632.38	2232657.28
9	555635.42	2232635.76
10	555635.78	2232635.82
11	555669.38	2232640.66
1	555710.5	2232645.3
59:18:0390101:114, площадь 1161 кв.м		
1	555913.48	2231890.4
2	555909.4	2231895.76
3	555905.04	2231905.56
4	555893.08	2231928.5
5	555889.82	2231927.18
6	555869.24	2231910.44
7	555874.66	2231898.38
8	555876.22	2231895.34
9	555873.78	2231894.22
10	555875.82	2231889.02
11	555878.04	2231878.16
12	555887.6	2231885.66

1	555913.48	2231890.4
59:18:0390101:117, площадь 1500 кв.м		
1	555734.24	2232687.7
2	555790.54	2232682.94
3	555789.52	2232659.4
4	555779.12	2232659.8
5	555778.94	2232654.66
6	555778.06	2232654.8
7	555734.1	2232661.82
1	555734.24	2232687.7
59:18:0390101:124, площадь 1600 кв.м		
1	555464.32	2232626.3
2	555462.8	2232637.44
3	555467.44	2232700.3
4	555454.72	2232702.12
5	555448.38	2232678.82
6	555444.5	2232668.82
7	555436.4	2232655.22
8	555426.36	2232639.9
1	555464.32	2232626.3
59:18:0390101:125, площадь 100 кв.м		
1	555640.22	2232732.72
2	555638.38	2232728.94
3	555635.46	2232722.88
4	555627.2	2232727.2
5	555632.26	2232736.94
1	555640.22	2232732.72
59:18:0390101:126, площадь 2500 кв.м		
1	556100.7	2232157.86
2	556041.72	2232139.64
3	556035.72	2232177.82
4	556035.14	2232181.46
5	556090.4	2232198.38
6	556093.22	2232187.28
7	556099.74	2232161.62
1	556100.7	2232157.86
59:18:0390101:128, площадь 346 кв.м		
1	555707.9	2232154.82
2	555724.64	2232167.18
3	555694.44	2232152.98
4	555699.48	2232135.78
5	555703.86	2232137.3

6	555709.24	2232139.44
7	555712.28	2232130.62
8	555717.08	2232132.48
1	555707.9	2232154.82
59:18:0390101:131, площадь 1000 кв.м		
1	555901.98	2232296.98
2	555891.92	2232352
3	555889.54	2232360.48
4	555877.1	2232357.56
5	555877.9	2232335.34
6	555883.2	2232309.92
7	555889.8	2232293.8
1	555901.98	2232296.98
59:18:0390101:132, площадь 1500 кв.м		
1	555793.84	2232609.72
2	555794.72	2232611.6
3	555802.24	2232627.58
4	555812.1	2232641.72
5	555813.12	2232658.32
6	555811.72	2232658.42
7	555789.52	2232659.4
8	555782.02	2232654.98
9	555777.28	2232651.78
10	555773.58	2232636.88
11	555768.34	2232615.86
1	555793.84	2232609.72
59:18:0390101:139, площадь 1826 кв.м		
1	555961.76	2232914.72
2	555977.48	2232936.42
3	555941.82	2232949.42
4	555912.92	2232959.96
5	555897.94	2232935.32
1	555961.76	2232914.72
59:18:0390101:15, площадь 1359 кв.м		
1	555642.02	2232595.3
2	555648.64	2232596.46
3	555667.96	2232600.38
4	555678.3	2232602.82
5	555695.56	2232606.58
6	555704.34	2232608.06
7	555712.1	2232609.54
8	555713.58	2232626

9	555711.14	2232625.66
10	555693.68	2232623.16
11	555676.28	2232621.02
12	555672.22	2232620.54
13	555654.06	2232618.42
14	555642.44	2232617.06
15	555638.72	2232616.74
1	555642.02	2232595.3
59:18:0390101:17, площадь 1119 кв.м		
1	555615.5	2232740.02
2	555619.96	2232748.92
3	555621.36	2232751.7
4	555629.98	2232752.52
5	555626.38	2232754.12
6	555617.76	2232757.6
7	555611.92	2232760.68
8	555599.18	2232767.58
9	555571.62	2232778.5
10	555566.9	2232779
11	555565.6	2232774.78
12	555563.24	2232762
13	555573.2	2232757.64
14	555583.12	2232753.3
15	555594.3	2232748.28
16	555601.48	2232745.06
17	555601.74	2232744.96
1	555615.5	2232740.02
59:18:0390101:178, площадь 881 кв.м		
1	555747.82	2231528.3
2	555743.1	2231532.48
3	555731.76	2231537.68
4	555698.72	2231552.8
5	555692.74	2231540.34
6	555692.9	2231534.56
7	555704.02	2231528.54
8	555716.14	2231524.02
9	555725.34	2231523.2
10	555730.98	2231523.98
11	555742.86	2231523.5
12	555745.98	2231525.48
1	555747.82	2231528.3
59:18:0390101:192, площадь 2481 кв.м		

1	555994.44	2232050.14
2	555947.14	2232060.08
3	555938.96	2232022.28
4	555939.36	2232022.1
5	555949.5	2232021.08
6	555944.82	2232005.44
7	555981.18	2231994.56
1	555994.44	2232050.14
59:18:0390101:193, площадь 1600 кв.м		
1	555426.36	2232639.9
2	555464.32	2232626.3
3	555465.64	2232616.8
4	555466.78	2232608.26
5	555441.74	2232606.04
6	555437.26	2232596.66
7	555435.7	2232593.42
8	555421.16	2232596.16
9	555408.32	2232598.58
10	555409.26	2232602.46
11	555417.3	2232620.8
1	555426.36	2232639.9
59:18:0390101:20, площадь 1184 кв.м		
1	555827.44	2231627.94
2	555823.86	2231639.04
3	555819.76	2231640.68
4	555804.9	2231631.34
5	555796.12	2231625.98
6	555796.4	2231611.12
7	555792.54	2231596.84
8	555792.38	2231589.84
9	555790.3	2231581
10	555805.54	2231578.52
11	555809.18	2231577.96
12	555810.24	2231586.18
13	555810.58	2231611.98
14	555813.42	2231612.72
15	555812.76	2231614.5
16	555817.16	2231616.5
17	555821.48	2231617.28
18	555825.78	2231616.54
19	555827.42	2231621.16
1	555827.44	2231627.94

59:18:0390101:202, площадь 600 кв.м		
1	555866.96	2231559.38
2	555826.98	2231556.6
3	555825.7	2231571.58
4	555865.66	2231574.26
1	555866.96	2231559.38
59:18:0390101:203, площадь 2000 кв.м		
1	555802.3	2232473.9
2	555800.7	2232491.32
3	555789.46	2232505.34
4	555792.16	2232510.32
5	555787.08	2232522.84
6	555766.2	2232528.72
7	555773.7	2232537.66
8	555766.84	2232547.66
9	555779.52	2232554.32
10	555780.38	2232557.38
11	555792.88	2232558.62
12	555822.86	2232498.54
13	555808.66	2232477.72
1	555802.3	2232473.9
59:18:0390101:204, площадь 2300 кв.м		
1	555835.02	2232144.52
2	555819.68	2232182.7
3	555813.98	2232183.74
4	555770.28	2232170.3
5	555784.58	2232127.5
1	555835.02	2232144.52
59:18:0390101:209, площадь 1404 кв.м		
1	555603.4	2232697.24
2	555596.48	2232695.56
3	555585.54	2232693.92
4	555567.02	2232691.12
5	555540.82	2232689.82
6	555540.7	2232702.32
7	555541.94	2232714.92
8	555560.04	2232714.66
9	555575.74	2232714.96
10	555578.88	2232715.6
11	555579.42	2232715.94
12	555584	2232716.9
13	555596.82	2232718.78



14	555599	2232714.36
1	555603.4	2232697.24
59:18:0390101:21, площадь 1829 кв.м		
1	555667.32	2232973.22
2	555688.5	2232967.76
3	555684.94	2232953.54
4	555682.26	2232942.12
5	555678.52	2232943.06
6	555668.8	2232945.66
7	555656.92	2232948.82
8	555653.16	2232950.32
9	555650.06	2232951.54
10	555630.7	2232957.9
11	555617.36	2232962.26
12	555617.98	2232964.42
13	555623.9	2232987
14	555637.48	2232984.64
15	555644.52	2232983.4
16	555664.36	2232975.12
1	555667.32	2232973.22
59:18:0390101:214, площадь 1539 кв.м		
1	555597.48	2232212.6
2	555581.78	2232261.24
3	555578.04	2232274.82
4	555557.5	2232270.6
5	555555.98	2232264.46
6	555559.52	2232250.58
7	555564.56	2232236.16
8	555577.84	2232206.38
1	555597.48	2232212.6
59:18:0390101:216, площадь 1533 кв.м		
1	555660.82	2232853
2	555653.38	2232855.1
3	555645.92	2232856.84
4	555635.92	2232859.8
5	555631.04	2232861.36
6	555625.26	2232862.88
7	555588.8	2232872.5
8	555593.36	2232891.74
9	555611.92	2232886.7
10	555639.86	2232880.44
11	555666.2	2232874

1	555660.82	2232853
59:18:0390101:217, площадь 600 кв.м		
1	556055.2	2231844.44
2	556054.66	2231866.08
3	556040.6	2231866.14
4	556023.84	2231865.74
5	556032.46	2231843.12
1	556055.2	2231844.44
59:18:0390101:224, площадь 1517 кв.м		
1	555883.84	2232909.04
2	555892.72	2232937.5
3	555902.6	2232955.2
4	555878.08	2232967.34
5	555872.54	2232957.5
6	555851.82	2232920.72
1	555883.84	2232909.04
59:18:0390101:228, площадь 1500 кв.м		
1	555948.22	2232894.28
2	555891.06	2232912.74
3	555897.94	2232935.32
4	555961.76	2232914.72
1	555948.22	2232894.28
59:18:0390101:229, площадь 1500 кв.м		
1	555948.22	2232894.28
2	555891.06	2232912.74
3	555883.28	2232887.16
4	555932.9	2232871.14
5	555935.1	2232874.46
1	555948.22	2232894.28
59:18:0390101:230, площадь 2021 кв.м		
1	555873.2	2232874.64
2	555883.1	2232907.14
3	555849.94	2232917.2
4	555826.02	2232924.48
5	555816.46	2232891.88
6	555831.72	2232887.24
1	555873.2	2232874.64
59:18:0390101:232, площадь 1330 кв.м		
1	555629.98	2232752.52
2	555626.38	2232754.12
3	555617.76	2232757.6
4	555611.92	2232760.68

5	555599.18	2232767.58
6	555571.62	2232778.5
7	555566.9	2232779
8	555572.8	2232794.58
9	555606.86	2232784.6
10	555623.3	2232779.66
11	555634.22	2232776.36
12	555638.26	2232775.2
13	555634.8	2232763.7
14	555633.68	2232761.32
1	555629.98	2232752.52
59:18:0390101:235, площадь 2528 кв.м		
1	555442	2232463.68
2	555425.3	2232463.68
3	555403.34	2232492.7
4	555389.24	2232534.64
5	555435.16	2232536.54
1	555442	2232463.68
59:18:0390101:236, площадь 2527 кв.м		
1	555435.16	2232536.54
2	555389.24	2232534.64
3	555390.38	2232555.5
4	555403.28	2232595.36
5	555420.08	2232592.26
6	555442.38	2232588.14
1	555435.16	2232536.54
59:18:0390101:237, площадь 200 кв.м		
1	555907.84	2231636.28
2	555904.42	2231643.8
3	555906.18	2231647.44
4	555894.14	2231656.14
5	555887.6	2231647.22
6	555894.76	2231641.64
7	555902.92	2231636.76
1	555907.84	2231636.28
59:18:0390101:238, площадь 1054 кв.м		
1	555877.88	2231635.4
2	555871.68	2231627.98
3	555866.62	2231615.32
4	555850.08	2231621.36
5	555838.48	2231626.24
6	555838.7	2231626.6

7	555834.84	2231629.96
8	555831.4	2231635.42
9	555832.46	2231636.3
10	555848.34	2231646.36
11	555865.1	2231657.26
12	555869.3	2231650.9
13	555868.9	2231650.8
14	555876.56	2231637.36
1	555877.88	2231635.4
59:18:0390101:245, площадь 1650 кв.м		
1	555839.88	2232684.1
2	555854.26	2232717.1
3	555863.92	2232748.8
4	555845.86	2232754.82
5	555844.76	2232755.18
6	555834.36	2232730.64
7	555825.68	2232710.16
8	555822.3	2232679.92
9	555835.4	2232676.48
1	555839.88	2232684.1
59:18:0390101:247, площадь 2700 кв.м		
1	555528.26	2232523.48
2	555509.76	2232515.3
3	555490.76	2232506.22
4	555481.56	2232501.82
5	555476.26	2232513.36
6	555469.96	2232529.68
7	555461.5	2232556.96
8	555461.14	2232561.32
9	555461.74	2232565.24
10	555465	2232567.56
11	555483.28	2232572.4
12	555492.88	2232568.98
13	555507.7	2232549.6
14	555520.52	2232535.46
1	555528.26	2232523.48
59:18:0390101:249, площадь 1690 кв.м		
1	555563.78	2232662.98
2	555568.82	2232662.8
3	555571.12	2232667.72
4	555580.84	2232668.86
5	555589.26	2232670.22



6	555607	2232673.38
7	555608.62	2232673.52
8	555603.4	2232697.24
9	555596.48	2232695.56
10	555585.54	2232693.92
11	555567.02	2232691.12
12	555540.82	2232689.82
13	555539.28	2232671.74
14	555537.62	2232667.24
15	555534.82	2232665.3
16	555555.7	2232663.64
17	555555.98	2232663.6
1	555563.78	2232662.98
59:18:0390101:255, площадь 2000 кв.м		
1	556096.16	2231865.96
2	556054.66	2231866.08
3	556040.6	2231866.14
4	556040.2	2231905.32
5	556076.4	2231903.74
6	556095.86	2231891.14
1	556096.16	2231865.96
59:18:0390101:256, площадь 2000 кв.м		
1	555703.22	2231967.52
2	555668.3	2231956.44
3	555645.44	2231994.04
4	555685.12	2232017.96
1	555703.22	2231967.52
59:18:0390101:257, площадь 2500 кв.м		
1	555868.66	2232407.4
2	555835.88	2232388.92
3	555816.12	2232392.6
4	555809.7	2232402.18
5	555801.08	2232415.98
6	555798.44	2232420.42
7	555801.88	2232422.42
8	555823.88	2232435.34
9	555849.34	2232450.76
1	555868.66	2232407.4
59:18:0390101:258, площадь 1200 кв.м		
1	555812.42	2232221.64
2	555775.94	2232204.2
3	555775.38	2232206.02

4	555766.9	2232233.34
5	555802.16	2232250.18
6	555810.42	2232227.2
7	555811.72	2232223.6
1	555812.42	2232221.64
59:18:0390101:259, площадь 2244 кв.м		
1	555848.22	2232106
2	555789.76	2232092.04
3	555783.48	2232114.88
4	555782.28	2232119.06
5	555780.24	2232126.04
6	555784.58	2232127.5
7	555835.02	2232144.52
8	555842.66	2232123.52
1	555848.22	2232106
59:18:0390101:260, площадь 1000 кв.м		
1	555805.44	2232252.48
2	555802.04	2232250.86
3	555764.88	2232233.18
4	555755.12	2232256.78
5	555753.86	2232260.02
6	555753.28	2232261.56
7	555800.82	2232265.2
1	555805.44	2232252.48
59:18:0390101:261, площадь 1558 кв.м		
1	555895.84	2232150.12
2	555876.52	2232206.22
3	555851.54	2232197.66
4	555865.98	2232156.98
5	555872.14	2232141.04
1	555895.84	2232150.12
59:18:0390101:262, площадь 1543 кв.м		
1	555606.86	2232784.6
2	555572.8	2232794.58
3	555579.28	2232814.98
4	555599.88	2232810.62
5	555604.84	2232809.12
6	555617.24	2232804.92
7	555617.34	2232805.5
8	555645.04	2232796.7
9	555638.26	2232775.2
10	555634.22	2232776.36



11	555623.3	2232779.66
1	555606.86	2232784.6
59:18:0390101:263, площадь 1500 кв.м		
1	555904.86	2232844.42
2	555905.32	2232844.72
3	555920.66	2232854.54
4	555932.9	2232871.14
5	555883.28	2232887.16
6	555874.48	2232854.24
1	555904.86	2232844.42
59:18:0390101:269, площадь 1543 кв.м		
1	556192.98	2232199.62
2	556191.36	2232203.9
3	556093.22	2232187.28
4	556099.74	2232161.62
1	556192.98	2232199.62
59:18:0390101:28, площадь 1200 кв.м		
1	555946.8	2231662.78
2	555934.7	2231626.64
3	555926.94	2231629.48
4	555921.78	2231621.28
5	555913.86	2231626.6
6	555911.74	2231632.92
7	555907.84	2231636.28
8	555908.34	2231637.7
9	555920.64	2231673.14
1	555946.8	2231662.78
59:18:0390101:3, площадь 3021 кв.м		
1	555703.6	2231594.88
2	555700.14	2231598.84
3	555695.7	2231594.72
4	555689.08	2231603.88
5	555684.66	2231601.36
6	555675.74	2231609.32
7	555654.88	2231594.08
8	555652.68	2231592.48
9	555646.32	2231615.84
10	555645.06	2231617.36
11	555642.06	2231646.78
12	555643.62	2231646.8
13	555646.64	2231656.16
14	555665.7	2231655.98

15	555666.6	2231646.96
16	555669.82	2231642.02
17	555701.52	2231637.72
18	555719.36	2231636.94
19	555721.3	2231633.82
20	555715.38	2231622.66
21	555703.8	2231595.34
1	555703.6	2231594.88
59:18:0390101:40, площадь 1796 кв.м		
1	555865.3	2231575.48
2	555866.28	2231605.32
3	555866.62	2231615.32
4	555850.08	2231621.36
5	555838.48	2231626.24
6	555833.88	2231621.02
7	555824.6	2231596.2
8	555823.26	2231586.96
9	555824.78	2231574.92
1	555865.3	2231575.48
59:18:0390101:60, площадь 1307 кв.м		
1	555725.56	2232776.22
2	555729.8	2232793.92
3	555703.76	2232801.06
4	555689.38	2232804.68
5	555684.8	2232806.38
6	555675.74	2232808.74
7	555664.84	2232812.16
8	555658.8	2232792.42
9	555719.64	2232777.66
1	555725.56	2232776.22
59:18:0390101:647, площадь 660 кв.м		
1	555617.98	2232964.42
2	555623.9	2232987
3	555637.48	2232984.64
4	555632.04	2232993.82
5	555623.5	2232995.34
6	555619.76	2232999.5
7	555610.32	2232997.4
8	555599.94	2232967.36
9	555617.36	2232962.26
1	555617.98	2232964.42
59:18:0390101:650, площадь 1850 кв.м		



1	555642.34	2232889.58
2	555650.46	2232920.42
3	555593.16	2232935.5
4	555586.6	2232904.86
1	555642.34	2232889.58
59:18:0390101:651, площадь 850 кв.м		
1	555668.34	2232882.42
2	555671.66	2232896.78
3	555672	2232896.7
4	555673.52	2232902.92
5	555673.34	2232902.96
6	555675.06	2232913.98
7	555650.46	2232920.42
8	555642.34	2232889.58
1	555668.34	2232882.42
59:18:0390101:69, площадь 1267 кв.м		
1	555827.84	2232000.52
2	555840.9	2232004.02
3	555851.88	2232006.02
4	555861.48	2232007.76
5	555862.88	2232007.86
6	555885.58	2232009.46
7	555883.1	2232028.16
8	555869.88	2232028.14
9	555849.5	2232026.78
10	555822.74	2232023.4
11	555824.84	2231999.48
1	555827.84	2232000.52
59:18:0390101:706, площадь 565 кв.м		
1	555773.58	2232636.88
2	555777.28	2232651.78
3	555778.06	2232654.8
4	555734.1	2232661.82
5	555732.66	2232650.94
6	555766.14	2232644.42
7	555765.6	2232638.3
1	555773.58	2232636.88
59:18:0390101:721, площадь 1626 кв.м		
1	555862.08	2232838.04
2	555873.2	2232874.64
3	555831.72	2232887.24
4	555822.14	2232853.74

5	555821.46	2232851.38
1	555862.08	2232838.04
59:18:0390101:96, площадь 2300 кв.м		
1	555914.16	2231755.06
2	555924.74	2231762.36
3	555935.32	2231770.4
4	555955	2231775.32
5	555944.9	2231812.5
6	555911.62	2231806.76
7	555890.28	2231793.72
8	555901.48	2231766.86
9	555905.36	2231764.22
1	555914.16	2231755.06
59:18:0390101:201, площадь 2653 кв.м		
1	555715.78	2232211.1
2	555708.24	2232243.9
3	555707.12	2232243.3
4	555654.28	2232230.86
5	555628.2	2232224.8
6	555637.7	2232193.7
7	555640.8	2232194.14
8	555668.02	2232200.92
1	555715.78	2232211.1
59:18:0390101:213, площадь 1564 кв.м		
1	555711.54	2232566.82
2	555713.84	2232570.18
3	555712.04	2232587.66
4	555706.3	2232586.84
5	555705.14	2232598.98
6	555704.34	2232608.06
7	555695.56	2232606.58
8	555698.22	2232585.36
9	555676.66	2232582.06
10	555670.3	2232580.38
11	555661.58	2232578.84
12	555648.82	2232576.64
13	555644.56	2232575.82
14	555648.2	2232555.48
15	555658.24	2232557.12
16	555660.9	2232557.74
17	555663.12	2232558.3
18	555678.1	2232561.8



19	555683.2	2232561.92
20	555695.3	2232564.44
1	555711.54	2232566.82
59:18:0390101:109, площадь 2751 кв.м		
1	555496.46	2232440.04
2	555497.5	2232434.68
3	555499.6	2232435.7
4	555502.1	2232427.98
5	555505.68	2232414.44
6	555504.64	2232410.6
7	555510.96	2232391.64
8	555481.74	2232380.46
9	555465.48	2232428.02
10	555481.58	2232436.38
11	555484.12	2232437.4
1	555496.46	2232440.04
12	555530.48	2232452.56
13	555541.66	2232416.12
14	555512.42	2232408.72
15	555504.78	2232444.14
16	555526.7	2232451.22
12	555530.48	2232452.56
59:18:0390101:234, площадь 665 кв.м		
1	555656.62	2232835.7
2	555660.82	2232853
3	555653.38	2232855.1
4	555645.92	2232856.84
5	555635.92	2232859.8
6	555631.04	2232861.36
7	555625.26	2232862.88
8	555622.66	2232852.76
9	555620.9	2232846.06
10	555625.04	2232844.14
11	555631.72	2232842.1
1	555656.62	2232835.7
59:18:0390101:39, площадь 511 кв.м		
1	555946.8	2231662.78
2	555951.34	2231673.66
3	555953.28	2231680.12
4	555954.24	2231685.94
5	555944.5	2231688.4

6	555936.1	2231690.64
7	555931.72	2231680.78
8	555931.26	2231680.08
9	555920.64	2231673.14
1	555946.8	2231662.78
59:18:0390101:7, площадь 2908 кв.м		
1	555636.74	2232428.58
2	555623.6	2232441.22
3	555597.86	2232466.82
4	555569.06	2232453.58
5	555587.14	2232404.84
6	555593.36	2232399.58
7	555596.7	2232397.66
8	555624.88	2232408.16
9	555636.82	2232412.44
10	555644.9	2232418.1
1	555636.74	2232428.58
59:18:0390101:9, площадь 1120 кв.м		
1	555850.18	2231683.48
2	555852.9	2231677.32
3	555865.1	2231657.26
4	555848.34	2231646.36
5	555832.46	2231636.3
6	555831.4	2231635.42
7	555828.7	2231640.74
8	555821.5	2231663.38
9	555846.18	2231681.7
1	555850.18	2231683.48
59:18:0390101:243, площадь 2549 кв.м		
1	555937.74	2231892.7
2	555917.5	2231889.08
3	555913.48	2231890.4
4	555887.6	2231885.66
5	555878.04	2231878.16
6	555875.06	2231872.22
7	555873.16	2231863.78
8	555891.92	2231837.2
9	555900.22	2231838.16
10	555911.86	2231840.76
11	555922.06	2231844.32
12	555919.68	2231853.1
13	555922.54	2231858.56



14	555937.96	2231861.88
15	555939.74	2231868.9
16	555939.74	2231883.62
1	555937.74	2231892.7
59:18:0390101:207, площадь 2546 кв.м		
1	555726.06	2232177.52
2	555719	2232197.46
3	555716.04	2232204.14
4	555715.78	2232211.1
5	555668.02	2232200.92
6	555640.8	2232194.14
7	555641.02	2232192.92
8	555645.16	2232180.92
9	555645.92	2232178.54
10	555650.46	2232164.28
11	555676.72	2232168.92
12	555686.34	2232169.48
13	555702.02	2232174.04
14	555702.54	2232170.96
15	555711.16	2232173.14
16	555710	2232176.36
17	555717.96	2232178.8
18	555719.26	2232175.72
1	555726.06	2232177.52
59:18:0390101:241, площадь 1561 кв.м		
1	555821.04	2231727.28
2	555779.8	2231718.12
3	555781.6	2231707.02
4	555785.28	2231694.58
5	555827.32	2231689.14
6	555839.72	2231695.52
1	555821.04	2231727.28
59:18:0390101:222, площадь 2252 кв.м		
1	555904.94	2231666.34
2	555903.78	2231674.96
3	555906.36	2231690.28
4	555918.72	2231708.7
5	555915.24	2231716.82
6	555906.36	2231718.1
7	555879.06	2231708.58
8	555870.04	2231703.8
9	555856.92	2231691.84

10	555869.4	2231669.56
11	555879.96	2231654.76
12	555896.96	2231661.18
1	555904.94	2231666.34
59:18:0390101:107, площадь 1646 кв.м		
1	556051.74	2231737.98
2	556073.22	2231743.12
3	556074.66	2231743.44
4	556063.28	2231808.12
5	556038.26	2231807.46
1	556051.74	2231737.98
59:18:0390101:186, площадь 2498 кв.м		
1	556074.66	2231743.44
2	556063.28	2231808.12
3	556105.7	2231808.44
4	556113.72	2231752.54
5	556106.68	2231751.12
6	556078.16	2231744.3
1	556074.66	2231743.44
59:18:0390101:212, площадь 3268 кв.м		
1	555987.82	2231617.62
2	555991.52	2231635.28
3	555992.1	2231638.06
4	556003.62	2231637.3
5	556013.48	2231636.78
6	556014.96	2231659.52
7	556001.22	2231662.16
8	555998.78	2231662.64
9	555964.8	2231669.92
10	555956.1	2231671.24
11	555955.16	2231671.4
12	555938.36	2231614.46
13	555938.3	2231613.56
14	555948.26	2231610.7
15	555963.66	2231606.58
16	555984.58	2231602.76
17	555985.7	2231608.18
1	555987.82	2231617.62
59:18:0390101:53, площадь 1295 кв.м		
1	555985.7	2231608.18
2	555987.82	2231617.62
3	555992.1	2231638.06

4	556003.62	2231637.3
5	556013.48	2231636.78
6	556030.24	2231635.92
7	556029.42	2231604.18
8	556004.52	2231605.24
1	555985.7	2231608.18
59:18:0390101:72, площадь 2207 кв.м		
1	555796.4	2231611.12
2	555792.54	2231596.84
3	555792.38	2231589.84
4	555790.3	2231581
5	555774.5	2231583.24
6	555774.18	2231583.28
7	555777.06	2231597.84
8	555779.56	2231612.02
9	555769.9	2231628.68
10	555767.02	2231630.96
11	555762.32	2231636.92
12	555760.54	2231645.02
13	555782.46	2231652.96
14	555792.98	2231656.28
15	555815.32	2231661.72
16	555815.3	2231661.18
17	555815.12	2231658.36
18	555815.42	2231658.34
19	555815.6	2231661.16
20	555818.54	2231655.34
21	555819.3	2231650.24
22	555819.76	2231640.68
23	555804.9	2231631.34
24	555796.12	2231625.98
1	555796.4	2231611.12
59:18:0390101:231, площадь 1399 кв.м		
1	555774.5	2231583.24
2	555790.3	2231581
3	555805.54	2231578.52
4	555809.18	2231577.96
5	555816.82	2231577.28
6	555818.2	2231572.76
7	555818.02	2231567.02
8	555814.48	2231549.98
9	555809.72	2231549.3

10	555801	2231548.44
11	555797.18	2231549.14
12	555796.96	2231548.02
13	555768.68	2231552.58
14	555769.3	2231557.36
15	555769.6	2231560.12
16	555773.98	2231582.26
17	555774.18	2231583.28
1	555774.5	2231583.24
59:18:0390101:129, площадь 2377 кв.м		
1	555990.4	2232125.48
2	555984.2	2232171.58
3	556035.14	2232181.46
4	556035.72	2232177.82
5	556041.72	2232139.64
6	555990.74	2232123.52
1	555990.4	2232125.48
59:18:0390101:185, площадь 730 кв.м		
1	555775.1	2231931.12
2	555770.06	2231934.38
3	555757	2231948.5
4	555753.26	2231952.78
5	555747.92	2231956.92
6	555745.88	2231958.74
7	555737.72	2231961.38
8	555732.76	2231963.96
9	555730.3	2231962.44
10	555730.62	2231959.12
11	555747.14	2231926.32
12	555752.44	2231927.46
13	555764.74	2231929.6
1	555775.1	2231931.12
59:18:0390101:200, площадь 1173 кв.м		
1	555802.36	2231900.38
2	555800.14	2231897.94
3	555793.18	2231895.08
4	555792.28	2231897.02
5	555771.68	2231893.76
6	555771.68	2231893.76
7	555761.78	2231906.08
8	555752.44	2231927.46
9	555764.74	2231929.6



10	555775.1	2231931.12
11	555794.34	2231917.26
12	555799.16	2231907.8
1	555802.36	2231900.38
59:18:0390101:199, площадь 1693 кв.м		
1	555847.72	2231874.88
2	555828.56	2231868.48
3	555814.86	2231866.04
4	555806.08	2231865.54
5	555798.8	2231882.14
6	555793.18	2231895.08
7	555800.14	2231897.94
8	555802.36	2231900.38
9	555799.16	2231907.8
10	555802.04	2231908.88
11	555808	2231911.16
12	555808.86	2231908.7
13	555809.78	2231909.06
14	555811.88	2231903.54
15	555817.72	2231907.04
16	555827.56	2231911.86
17	555837.06	2231902.64
1	555847.72	2231874.88
59:18:0390101:78, площадь 1847 кв.м		
1	555777.68	2232041.92
2	555786.5	2232045.84
3	555781.52	2232056.06
4	555773.34	2232052.44
5	555764.6	2232076.18
6	555755.44	2232072.28
7	555719.76	2232056.5
8	555728.86	2232036.94
9	555723.38	2232034.46
10	555723.32	2232031.48
11	555726.08	2232029.08
12	555731.92	2232027.56
13	555752.02	2232031.12
1	555777.68	2232041.92
59:18:0390101:252, площадь 1460 кв.м		
1	555728.86	2232036.94
2	555719.76	2232056.5
3	555713.26	2232059.82

4	555682.28	2232061.02
5	555672.12	2232056.04
6	555680.66	2232039.5
7	555691.96	2232024.08
8	555693.96	2232023.38
9	555706.04	2232026.14
10	555723.32	2232031.48
11	555723.38	2232034.46
1	555728.86	2232036.94
59:18:0390101:122, площадь 943 кв.м		
1	555659.46	2232065.92
2	555660.98	2232062.24
3	555641.58	2232056.06
4	555640.04	2232058.88
5	555623.08	2232097.22
6	555639.52	2232105.06
7	555641.7	2232104.6
1	555659.46	2232065.92
59:18:0390101:48, площадь 1363 кв.м		
1	555682.2	2232020.7
2	555678.24	2232015.78
3	555669.68	2232009.42
4	555666.34	2232006.74
5	555648.22	2231997.18
6	555640.4	2232009.68
7	555629.66	2232027.96
8	555628.04	2232036.16
9	555642.42	2232044.86
1	555682.2	2232020.7
59:18:0390101:133, площадь 1756 кв.м		
1	555888.14	2232790.18
2	555897.86	2232808.74
3	555906.74	2232826.54
4	555896.74	2232832.28
5	555883.48	2232825.28
6	555863.18	2232789.68
7	555848.16	2232761.98
8	555849.6	2232758.4
9	555867.24	2232752.62
10	555882.7	2232780.06
1	555888.14	2232790.18
59:18:0390101:774, площадь 1312 кв.м		

1	555766.92	2232827.4
2	555772.4	2232849.66
3	555771.26	2232849.98
4	555769.14	2232850.54
5	555728.64	2232860.86
6	555718.44	2232863.54
7	555712.98	2232839.18
8	555752.72	2232831.06
1	555766.92	2232827.4
59:18:0390101:775, площадь 991 кв.м		
1	555709.2	2232839.96
2	555710.12	2232839.72
3	555712.98	2232839.18
4	555718.44	2232863.54
5	555709.76	2232865.7
6	555681.12	2232872.86
7	555674.78	2232848.02
8	555675.82	2232847.72
9	555678.66	2232846.8
10	555678.96	2232847.8
11	555686.28	2232845.48
12	555693.46	2232842.98
13	555701.32	2232840.84
14	555705.32	2232841.02
1	555709.2	2232839.96
59:18:0390101:832, площадь 1066 кв.м		
1	555709.76	2232865.7
2	555718.44	2232863.54
3	555725.2	2232890.84
4	555716.58	2232892.58
5	555700.32	2232897
6	555691.92	2232899.4
7	555688.78	2232900.24
8	555681.12	2232872.86
1	555709.76	2232865.7
59:18:0390101:210, площадь 1572 кв.м		
1	555779.24	2232876.8
2	555771.26	2232849.98
3	555769.14	2232850.54
4	555728.64	2232860.86
5	555718.44	2232863.54
6	555725.2	2232890.84

7	555763.98	2232881.66
8	555769.36	2232879.86
1	555779.24	2232876.8
59:18:0390101:678, площадь 1747 кв.м		
1	555763.98	2232881.66
2	555776	2232923.22
3	555752.04	2232931.64
4	555747.34	2232931.9
5	555740.3	2232929.6
6	555735.08	2232924.98
7	555732.54	2232916.08
8	555725.2	2232890.84
1	555763.98	2232881.66
59:18:0390101:990, площадь 761 кв.м		
1	555780.88	2232876.24
2	555792.58	2232916.68
3	555791.34	2232917.06
4	555786.72	2232919.48
5	555776	2232923.22
6	555763.98	2232881.66
7	555769.36	2232879.86
8	555779.24	2232876.8
1	555780.88	2232876.24
59:18:0390101:945, площадь 1154 кв.м		
1	555725.2	2232890.84
2	555732.54	2232916.08
3	555719.08	2232920.3
4	555720.34	2232923.78
5	555698.78	2232932.76
6	555697.92	2232933.18
7	555688.78	2232900.24
8	555691.92	2232899.4
9	555700.32	2232897
10	555716.58	2232892.58
1	555725.2	2232890.84
59:18:0390101:121, площадь 3763 кв.м		
1	555721.22	2232091.52
2	555713.34	2232087.18
3	555691.6	2232075.74
4	555675.48	2232071.38
5	555669.36	2232069.06
6	555672.72	2232083.72



7	555660.64	2232109.38
8	555657.14	2232117.72
9	555647.8	2232113.86
10	555640.16	2232132.34
11	555649.4	2232136.16
12	555694.44	2232152.98
13	555699.48	2232135.78
14	555703.86	2232137.3
15	555709.24	2232139.44
16	555712.28	2232130.62
17	555716.14	2232119.44
18	555712.08	2232117.88
19	555714	2232113.1
20	555718.24	2232097.12
1	555721.22	2232091.52
59:18:0390101:10, площадь 1006 кв.м		
1	555801.38	2231663.6
2	555802.34	2231664.94
3	555802.58	2231664.78
4	555801.84	2231663.76
5	555803.2	2231664.18
6	555808.66	2231665.84
7	555811.26	2231667.22
8	555827.08	2231675.6
9	555826.4	2231683.02
10	555815.92	2231686.22
11	555807.84	2231688.4
12	555795.92	2231689.74
13	555784.24	2231691.26
14	555782.32	2231689
15	555778.34	2231679.64
16	555779.2	2231678.64
17	555786.98	2231660.38
18	555787.1	2231660.12
19	555787.52	2231659.34
20	555800.22	2231663.24
1	555801.38	2231663.6
:ЗУ12, площадь 1114 кв.м		
1	555652.06	2232819.58
2	555656.62	2232835.7
3	555631.72	2232842.1
4	555625.04	2232844.14

5	555620.9	2232846.06
6	555588.74	2232851.54
7	555585.56	2232838.26
8	555622.16	2232828.3
9	555635.56	2232823.24
10	555647.3	2232820.36
1	555652.06	2232819.58
:ЗУ14, площадь 90 кв.м		
1	555655.04	2232469.38
2	555650.62	2232483.7
3	555644.9	2232481.94
4	555649.3	2232467.62
1	555655.04	2232469.38
:ЗУ15, площадь 1670 кв.м		
1	555930.12	2231934.18
2	555922.52	2231945.18
3	555903.76	2231942.06
4	555900.08	2231950.4
5	555878.8	2231940.18
6	555875.64	2231945.56
7	555844.46	2231932.98
8	555856.1	2231901.82
9	555865.56	2231907.16
10	555869.24	2231910.44
11	555889.82	2231927.18
12	555893.08	2231928.5
13	555904.9	2231932.02
14	555908.38	2231932
1	555930.12	2231934.18
:ЗУ16, площадь 990 кв.м		
1	555946.32	2231838.88
2	555937.96	2231861.88
3	555922.54	2231858.56
4	555919.68	2231853.1
5	555922.06	2231844.32
6	555911.86	2231840.76
7	555900.22	2231838.16
8	555891.92	2231837.2
9	555893.96	2231834.72
10	555899.2	2231831.7
11	555910.86	2231827.36
12	555917.02	2231826.3

13	555922.78	2231826.12
14	555931.12	2231826.76
15	555936.48	2231829.68
16	555943.2	2231834.3
1	555946.32	2231838.88
:ЗУ17, площадь 434 кв.м		
1	555816.82	2231577.28
2	555821.54	2231596.02
3	555825.04	2231610.44
4	555825.78	2231616.54
5	555821.48	2231617.28
6	555817.16	2231616.5
7	555812.76	2231614.5
8	555813.42	2231612.72
9	555810.58	2231611.98
10	555810.24	2231586.18
11	555809.18	2231577.96
1	555816.82	2231577.28
:ЗУ18, площадь 506 кв.м		
1	555819.24	2231930.06
2	555821.48	2231931.08
3	555818.64	2231938.46
4	555791.66	2231929.94
5	555779.14	2231953.8
6	555763.68	2231948.64
7	555764.86	2231946.08
8	555773.2	2231937.28
9	555777.68	2231933.88
10	555782.92	2231931.58
11	555791.5	2231929.16
12	555809.5	2231925.9
1	555819.24	2231930.06
:ЗУ19, площадь 1336 кв.м		
1	555767.52	2232415.68
2	555769.18	2232414.38
3	555780.66	2232416.62
4	555780.72	2232435.66
5	555779.82	2232443.72
6	555777.08	2232448.26
7	555772.54	2232448.82
8	555767.14	2232447.92
9	555757.2	2232446.66

10	555744.26	2232444.84
11	555737.74	2232443.72
12	555733.4	2232443.16
13	555728.16	2232441.9
14	555718.32	2232439.96
15	555708.06	2232437.84
16	555704.4	2232436.96
17	555694.34	2232430.82
18	555693.3	2232429.38
19	555762.6	2232430.16
1	555767.52	2232415.68
:ЗУ20, площадь 266 кв.м		
1	555736.6	2232403.86
2	555720.06	2232397.52
3	555693.3	2232429.38
4	555693.02	2232415.56
5	555721.7	2232394.1
6	555727.78	2232396.48
7	555727.54	2232396.7
8	555727.74	2232396.92
9	555727.98	2232396.7
1	555736.6	2232403.86
:ЗУ40, площадь 3000 кв.м		
1	555481.56	2232501.82
2	555490.76	2232506.22
3	555509.74	2232515.3
4	555528.26	2232523.48
5	555537.04	2232526.56
6	555494.44	2232569.96
7	555483.28	2232572.4
8	555465	2232567.56
9	555461.74	2232565.24
10	555461.14	2232561.32
11	555461.5	2232556.96
12	555469.96	2232529.68
13	555476.26	2232513.36
1	555481.56	2232501.82
:ЗУ41, площадь 2119 кв.м		
1	555823.74	2232728
2	555826.12	2232729.6
3	555829.22	2232733.32
4	555834.3	2232744.04



5	555837.4	2232751.42
6	555843.2	2232766.34
7	555837.52	2232767.52
8	555793.52	2232775.9
9	555782.24	2232733.88
10	555781.68	2232729.2
11	555799.18	2232728.56
12	555799.44	2232728.7
1	555823.74	2232728
:ЗУ42, площадь 1666 кв.м		
1	555781.68	2232729.2
2	555782.24	2232733.88
3	555793.52	2232775.9
4	555762	2232782.24
5	555754.78	2232756.42
6	555753.02	2232749.8
7	555747.6	2232729.76
8	555771.58	2232729.06
1	555781.68	2232729.2
:ЗУ43, площадь 1667 кв.м		
1	555843.2	2232766.34
2	555853.8	2232791.1
3	555848.16	2232793.9
4	555804.78	2232811.68
5	555793.52	2232775.9
6	555837.52	2232767.54
1	555843.2	2232766.34
:ЗУ13, площадь 1594 кв.м		
1	555645.04	2232796.7
2	555652.06	2232819.58
3	555647.3	2232820.36
4	555635.56	2232823.24
5	555622.16	2232828.3
6	555585.56	2232838.26
7	555579.28	2232814.98
8	555599.88	2232810.62
9	555604.84	2232809.12
10	555617.24	2232804.92
11	555617.34	2232805.5
1	555645.04	2232796.7
:ЗУ21, площадь 2949 кв.м		
1	555786.24	2233006.8

2	555775	2233015.24
3	555747.36	2232996.62
4	555707.98	2233022.44
5	555712.6	2233027.6
6	555691.66	2233038.96
7	555679.98	2233024.82
8	555676.14	2233011.48
9	555681.58	2233012.02
10	555705.12	2232994.26
11	555692.7	2232974.08
12	555697.66	2232974.14
13	555701.82	2232971.36
14	555710.9	2232969.44
15	555717.44	2232972.18
16	555737.38	2232978.52
17	555755.94	2232987.4
1	555786.24	2233006.8
:ЗУ22, площадь 1570 кв.м		
1	555768.34	2232615.86
2	555773.58	2232636.88
3	555765.6	2232638.3
4	555766.14	2232644.42
5	555732.66	2232650.94
6	555734.1	2232661.82
7	555723.32	2232662.52
8	555722.62	2232646.14
9	555710.5	2232645.3
10	555711.14	2232625.66
11	555713.58	2232626
12	555718.3	2232626.72
13	555718.68	2232630.5
14	555749.82	2232620.32
1	555768.34	2232615.86
:ЗУ23, площадь 5352 кв.м		
1	555767.16	2232467.82
2	555757.34	2232546.36
3	555766.84	2232547.66
4	555779.52	2232554.32
5	555780.38	2232557.38
6	555777.98	2232560.08
7	555769.66	2232562.56
8	555763.12	2232577.38



9	555765.54	2232600.98
10	555742.2	2232613.56
11	555719.56	2232610.5
12	555715.24	2232599.82
13	555715.54	2232546.26
14	555704.66	2232544.3
15	555708.5	2232518.88
16	555708.78	2232516.02
17	555729.06	2232520.34
18	555745.98	2232523.94
19	555759.42	2232460.98
20	555760.34	2232456.66
21	555768.38	2232458.46
1	555767.16	2232467.82
:ЗУ24, площадь 4118 кв.м		
1	555683.62	2231765.2
2	555686.54	2231771.18
3	555686.08	2231804.68
4	555687.7	2231823.56
5	555689.48	2231833.8
6	555690.96	2231848.08
7	555690.2	2231851.28
8	555684.34	2231897.16
9	555682.18	2231907.78
10	555678.46	2231926.2
11	555671.3	2231955.66
12	555668.3	2231956.44
13	555645.44	2231994.04
14	555648.22	2231997.18
15	555640.4	2232009.68
16	555629.66	2232027.96
17	555628.04	2232036.16
18	555642.42	2232044.86
19	555643.18	2232045.9
20	555632.72	2232049.54
21	555620.3	2232056.96
22	555612.5	2232064.18
23	555604.56	2232074.24
24	555596.72	2232091.12
25	555579.42	2232146.2
26	555580.28	2232175.02
27	555579.32	2232183.6

28	555571.98	2232207.12
29	555559.92	2232200.98
30	555558.22	2232200.84
31	555557.54	2232200.54
32	555561.74	2232189.66
33	555562.82	2232179.16
34	555564.94	2232170.96
35	555570.26	2232156.34
36	555574.32	2232153.28
37	555581.16	2232135.62
38	555578.38	2232120.28
39	555581.06	2232115.16
40	555591.44	2232103.2
41	555595.66	2232066.5
42	555616.98	2232043.06
43	555637.78	2232002.74
44	555639.32	2231987.38
45	555658.56	2231970.34
46	555679.52	2231913.36
47	555681.18	2231829.46
48	555673.9	2231805.42
49	555661.48	2231787.26
50	555659.54	2231778.14
51	555659.64	2231769.42
52	555659.62	2231769.08
53	555683.3	2231763.68
1	555683.62	2231765.2
:ЗУ24, площадь 4118 кв.м		
1	555683.62	2231765.2
2	555686.54	2231771.18
3	555686.08	2231804.68
4	555687.7	2231823.56
5	555689.48	2231833.8
6	555690.96	2231848.08
7	555690.2	2231851.28
8	555684.34	2231897.16
9	555682.18	2231907.78
10	555678.46	2231926.2
11	555671.3	2231955.66
12	555668.3	2231956.44
13	555645.44	2231994.04
14	555648.22	2231997.18



15	555640.4	2232009.68
16	555629.66	2232027.96
17	555628.04	2232036.16
18	555642.42	2232044.86
19	555643.18	2232045.9
20	555632.72	2232049.54
21	555620.3	2232056.96
22	555612.5	2232064.18
23	555604.56	2232074.24
24	555596.72	2232091.12
25	555579.42	2232146.2
26	555580.28	2232175.02
27	555579.32	2232183.6
28	555571.98	2232207.12
29	555559.92	2232200.98
30	555558.22	2232200.84
31	555557.54	2232200.54
32	555561.74	2232189.66
33	555562.82	2232179.16
34	555564.94	2232170.96
35	555570.26	2232156.34
36	555574.32	2232153.28
37	555581.16	2232135.62
38	555578.38	2232120.28
39	555581.06	2232115.16
40	555591.44	2232103.2
41	555595.66	2232066.5
42	555616.98	2232043.06
43	555637.78	2232002.74
44	555639.32	2231987.38
45	555658.56	2231970.34
46	555679.52	2231913.36
47	555681.18	2231829.46
48	555673.9	2231805.42
49	555661.48	2231787.26
50	555659.54	2231778.14
51	555659.64	2231769.42
52	555659.62	2231769.08
53	555683.3	2231763.68
1	555683.62	2231765.2
:ЗУ10, площадь 747 кв.м		
1	555683.36	2231724.44

2	555675.38	2231700.18
3	555674.06	2231693.6
4	555669.76	2231671.98
5	555669.18	2231663.16
6	555670.26	2231653.22
7	555671.26	2231649.88
8	555673.22	2231647.5
9	555698.08	2231645.26
10	555713.8	2231643.82
11	555719.36	2231636.94
12	555701.52	2231637.72
13	555669.82	2231642.02
14	555666.6	2231646.96
15	555665.7	2231655.98
16	555664.72	2231667.44
17	555668.7	2231692.34
18	555653.24	2231694.08
19	555651.74	2231697.48
20	555669.12	2231694.44
21	555677.44	2231725.88
22	555682.2	2231724.78
1	555683.36	2231724.44
:ЗУ9, площадь 3883 кв.м		
1	555821.04	2231727.28
2	555804.26	2231734.94
3	555797.38	2231728.86
4	555777.74	2231725.14
5	555765.2	2231722.8
6	555764.62	2231722.9
7	555764.6	2231722.54
8	555763.64	2231718.2
9	555756.2	2231701.66
10	555754.92	2231698.72
11	555755.88	2231691.12
12	555751.1	2231676.08
13	555746.16	2231673.84
14	555735.14	2231675.02
15	555745.7	2231667.68
16	555742.5	2231662.9
17	555737.62	2231656.9
18	555736.56	2231656.24
19	555731.08	2231652.78



20	555713.8	2231643.82
21	555719.36	2231636.94
22	555721.3	2231633.82
23	555715.38	2231622.66
24	555703.8	2231595.34
25	555704.22	2231594.94
26	555702.94	2231587.62
27	555700.66	2231588
28	555699.1	2231585.96
29	555698.82	2231585.06
30	555703.02	2231582.74
31	555699.82	2231576.74
32	555699.2	2231575.86
33	555701.16	2231574.82
34	555698.42	2231569.34
35	555697.94	2231568.16
36	555698.66	2231566.36
37	555692.2	2231547.56
38	555689.1	2231542.04
39	555685.22	2231540.2
40	555692.9	2231534.56
41	555692.74	2231540.34
42	555698.72	2231552.8
43	555704.34	2231562.24
44	555705.46	2231563.08
45	555703.58	2231563.98
46	555708.54	2231574.26
47	555710.42	2231573.34
48	555712.52	2231577.68
49	555720.9	2231572.52
50	555726.84	2231569.16
51	555743.64	2231558.66
52	555747.24	2231556.4
53	555757.36	2231542.02
54	555768.68	2231552.58
55	555769.3	2231557.36
56	555769.6	2231560.12
57	555750.96	2231563.62
58	555731.28	2231576.72
59	555717.6	2231586.1
60	555714.84	2231588.2
61	555720.86	2231599.28

62	555726.62	2231609.26
63	555733.36	2231620.92
64	555736.94	2231624.94
65	555742.76	2231632.06
66	555746.64	2231625.74
67	555751.2	2231629.16
68	555750.3	2231630.36
69	555751.9	2231631.58
70	555752.8	2231630.38
71	555762.32	2231636.92
72	555760.54	2231645.02
73	555757.96	2231657.1
74	555757.12	2231664.78
75	555757.88	2231667
76	555761.68	2231679.56
77	555763.16	2231688.66
78	555763.84	2231691.52
79	555766.86	2231704.86
80	555772.56	2231712.96
81	555779.8	2231718.12
1	555821.04	2231727.28
82	555728.4	2231629.84
83	555728.28	2231630.12
84	555727.98	2231629.96
85	555728.1	2231629.7
82	555728.4	2231629.84
:ЗУ1, площадь 488 кв.м		
1	555473.4	2232497.5
2	555471.78	2232501.16
3	555464.26	2232527.58
4	555460.8	2232536.6
5	555457.88	2232538.9
6	555456.24	2232538.5
7	555454.74	2232518.82
8	555458.94	2232491.92
1	555473.4	2232497.5
:ЗУ2, площадь 34584 кв.м		
1	555469.62	2232586.1
2	555467.42	2232603.62
3	555467.22	2232605
4	555458.52	2232604.68

5	555458.64	2232599.98
6	555449.6	2232597.2
7	555446.26	2232597.72
8	555443.68	2232597.42
9	555442.38	2232588.14
10	555435.16	2232536.54
11	555438.16	2232536.66
12	555445.02	2232463.68
13	555454.06	2232397.32
14	555452.44	2232382.24
15	555444.44	2232372.98
16	555417.86	2232353.82
17	555415.18	2232344.34
18	555419.22	2232338.16
19	555427.48	2232337.12
20	555468.32	2232369.44
21	555481.74	2232380.46
22	555465.48	2232428.02
23	555458.94	2232491.92
24	555454.74	2232518.82
25	555456.24	2232538.5
26	555454.42	2232541.72
27	555456.58	2232546.22
28	555461.5	2232556.96
29	555461.14	2232561.32
30	555461.74	2232565.24
31	555465	2232567.56
32	555483.28	2232572.4
33	555494.44	2232569.96
34	555537.04	2232526.56
35	555539.74	2232518.82
36	555548.26	2232523.86
37	555597.86	2232466.82
38	555623.6	2232441.22
39	555636.74	2232428.58
40	555644.9	2232418.1
41	555732.6	2232354.14
42	555760.3	2232335.96
43	555835.12	2232260.52
44	555855.7	2232244.38
45	555876.52	2232206.22
46	555895.84	2232150.12

47	555899.26	2232141.76
48	555909.04	2232115.68
49	555914.5	2232117.56
50	555918.56	2232118.92
51	555921.28	2232118
52	555948.52	2232099.34
53	555948.32	2232095.32
54	555958.86	2232097.64
55	556008.36	2232108.54
56	556041.92	2232120.16
57	556043.54	2232119.74
58	556065.9	2232130.32
59	556128.72	2232155.32
60	556201.82	2232177.14
61	556223.92	2232185.94
62	556384.9	2232240.6
63	556373.04	2232255.1
64	556369.32	2232259.64
65	556280.04	2232225.54
66	556278.72	2232230.94
67	556275.5	2232232.4
68	556211.56	2232207
69	556192.98	2232199.62
70	556099.74	2232161.62
71	556100.7	2232157.86
72	556041.72	2232139.64
73	555990.74	2232123.52
74	555990.4	2232125.48
75	555969.5	2232119.86
76	555965.96	2232118.9
77	555928.34	2232133.98
78	555916.1	2232153.96
79	555910.08	2232150.58
80	555907.1	2232157.9
81	555903.52	2232168.44
82	555895.78	2232198.1
83	555890.84	2232217.48
84	555883.82	2232238.46
85	555879.14	2232250.16
86	555874.7	2232258.9
87	555870.96	2232264.64
88	555857.1	2232284



89	555814.56	2232319.62
90	555814.38	2232319.72
91	555800.6	2232329.78
92	555780.6	2232341.9
93	555782.88	2232356.78
94	555753.44	2232375.68
95	555721.7	2232394.1
96	555693.02	2232415.56
97	555628.18	2232485.7
98	555617.32	2232496.78
99	555610.78	2232505.98
100	555608.24	2232516.7
101	555603.44	2232516.18
102	555576.56	2232540.66
103	555571.08	2232549.2
104	555543.42	2232592.32
105	555542.26	2232592.02
106	555531.78	2232600.06
107	555527.2	2232598.86
108	555505.54	2232593.68
109	555499.88	2232595.26
1	555469.62	2232586.1
110	555462.98	2232603.54
111	555462.82	2232603.78
112	555459.58	2232601.42
113	555459.76	2232601.18
110	555462.98	2232603.54
114	555773.1	2232356.9
115	555775.42	2232360.5
116	555775.16	2232360.66
117	555772.84	2232357.06
114	555773.1	2232356.9
118	555446.92	2232590.88
119	555447.78	2232596.34
120	555447.48	2232596.38
121	555446.64	2232590.92
118	555446.92	2232590.88
122	555608.28	2232500.32

123	555608.48	2232500.54
124	555608.22	2232500.76
125	555608.04	2232500.54
122	555608.28	2232500.32
126	555501.92	2232589
127	555503.88	2232592.62
128	555503.62	2232592.76
129	555501.66	2232589.14
126	555501.92	2232589
130	555577.06	2232530.08
131	555577.26	2232530.3
132	555577	2232530.52
133	555576.82	2232530.3
130	555577.06	2232530.08
134	555538.56	2232563.92
135	555538.74	2232564.14
136	555538.5	2232564.36
137	555538.3	2232564.14
134	555538.56	2232563.92
:ЗУ5, площадь 6264 кв.м		
1	556125.38	2232139.64
2	556103.66	2232076.82
3	556089.66	2232027.04
4	556075.66	2231977.28
5	556060.28	2231928.78
6	556037.54	2231938.46
7	556062.08	2232031.46
8	556068.32	2232055.76
9	556074.5	2232079.88
10	556083.66	2232077.5
11	556090.92	2232107.26
12	556081.32	2232109.78
13	556085.14	2232125.32
14	556065.9	2232130.32
15	556128.72	2232155.32
1	556125.38	2232139.64
:ЗУ7, площадь 9301 кв.м		
1	556041.92	2232120.16
2	556033.7	2232090.4



3	556035.76	2232089.82
4	556029.54	2232065.54
5	556023.34	2232041.4
6	556007.7	2232033.62
7	556000.9	2232010.16
8	555996.42	2231997.36
9	555992.9	2231987.64
10	555983.02	2231959.28
11	555977.48	2231944.8
12	555973.72	2231932.66
13	555970.64	2231918.52
14	555967.34	2231900.56
15	555962.46	2231878.88
16	555964.36	2231874.94
17	555966.16	2231826.7
18	555944.9	2231812.5
19	555911.62	2231806.76
20	555910.28	2231811.14
21	555894.94	2231824.74
22	555845.26	2231853.78
23	555818.94	2231845.54
24	555816.72	2231848.96
25	555813.94	2231848.38
26	555810.72	2231847.24
27	555793.28	2231834.86
28	555791.48	2231853.92
29	555806.32	2231857.92
30	555807.7	2231862.12
31	555806.08	2231865.54
32	555814.86	2231866.04
33	555828.56	2231868.48
34	555847.72	2231874.88
35	555873.16	2231863.78
36	555891.92	2231837.2
37	555893.96	2231834.72
38	555899.2	2231831.7
39	555910.86	2231827.36
40	555917.02	2231826.3
41	555922.78	2231826.12
42	555931.12	2231826.76
43	555936.48	2231829.68
44	555943.2	2231834.3

45	555946.32	2231838.88
46	555937.96	2231861.88
47	555939.74	2231868.9
48	555939.74	2231883.62
49	555937.74	2231892.7
50	555953.38	2231894.1
51	555963.46	2231934.24
52	555933.76	2231933.24
53	555930.12	2231934.18
54	555922.52	2231945.18
55	555928.06	2231943.96
56	555934.16	2231944.72
57	555969.88	2231947.22
58	555978.14	2231981.82
59	555981.18	2231994.56
60	555994.44	2232050.14
61	556002.24	2232082.92
62	556008.36	2232108.54
1	556041.92	2232120.16
:ЗУ25, площадь 1494 кв.м		
1	556130.7	2231571.38
2	556129.04	2231592.22
3	556116.52	2231591.04
4	556104.5	2231589.7
5	556082.62	2231587.24
6	556060.06	2231584.2
7	556093.32	2231556.92
1	556130.7	2231571.38
:ЗУ39, площадь 802 кв.м		
1	556129.04	2231592.22
2	556125.52	2231645.42
3	556108.9	2231648.92
4	556115.72	2231597.16
5	556116.52	2231591.04
1	556129.04	2231592.22
:ЗУ26, площадь 3574 кв.м		
1	555835.12	2232260.52
2	555760.3	2232335.96
3	555759.42	2232327.6
4	555744.66	2232325.72
5	555746.94	2232315.16
6	555751.94	2232291.26

7	555747.24	2232289.98
8	555753.28	2232261.56
9	555800.82	2232265.2
10	555805.44	2232252.48
11	555802.04	2232250.86
12	555802.16	2232250.18
1	555835.12	2232260.52
:ЗУ27, площадь 2192 кв.м		
1	555876.52	2232206.22
2	555855.7	2232244.38
3	555810.42	2232227.2
4	555811.72	2232223.6
5	555812.42	2232221.64
6	555824.54	2232187.66
7	555851.54	2232197.66
1	555876.52	2232206.22
:ЗУ6, площадь 15562 кв.м		
1	555644.9	2232418.1
2	555732.6	2232354.14
3	555711.14	2232349.86
4	555711.78	2232321.52
5	555744.66	2232325.72
6	555746.94	2232315.16
7	555734.14	2232315.2
8	555729.2	2232314.38
9	555724.26	2232317.6
10	555719.82	2232317.22
11	555711.2	2232315.72
12	555715.28	2232289.18
13	555715.28	2232289.18
14	555728.72	2232286.66
15	555738.04	2232287.84
16	555744.4	2232289.24
17	555747.24	2232289.98
18	555753.28	2232261.56
19	555753.86	2232260.02
20	555735.44	2232255.64
21	555732.88	2232265.34
22	555731.56	2232264.98
23	555731.18	2232266.42
24	555726.5	2232266
25	555726.82	2232262.26

26	555718.42	2232260.86
27	555718.4	2232259.58
28	555715.22	2232259.04
29	555717.84	2232248.4
30	555719.62	2232242.78
31	555726.02	2232226.74
32	555736.9	2232191.06
33	555766.74	2232200.04
34	555774.22	2232203.7
35	555775.94	2232204.2
36	555812.42	2232221.64
37	555824.54	2232187.66
38	555813.98	2232183.74
39	555770.28	2232170.3
40	555784.58	2232127.5
41	555780.24	2232126.04
42	555767.58	2232169.34
43	555743.64	2232161.4
44	555761.36	2232113.04
45	555762.84	2232108.72
46	555783.48	2232114.88
47	555789.76	2232092.04
48	555795.42	2232072.02
49	555813.3	2232048.28
50	555822.74	2232023.4
51	555824.84	2231999.48
52	555818.42	2231997.28
53	555826.64	2231963.16
54	555833.46	2231954
55	555835.6	2231945.86
56	555839.82	2231945.76
57	555840.62	2231942.32
58	555841.4	2231941.3
59	555841.96	2231939.76
60	555842.68	2231938.2
61	555843.48	2231935.7
62	555844.46	2231932.98
63	555856.1	2231901.82
64	555873.16	2231863.78
65	555847.72	2231874.88
66	555837.06	2231902.64
67	555837.06	2231902.64



68	555827.56	2231911.86
69	555821.48	2231931.08
70	555818.64	2231938.46
71	555811.04	2231963.78
72	555808.18	2231968.7
73	555809.4	2231969.4
74	555801.98	2231996.34
75	555798.62	2232008.5
76	555786.5	2232045.84
77	555781.52	2232056.06
78	555773.34	2232052.44
79	555764.6	2232076.18
80	555757.74	2232093.22
81	555741.2	2232141.42
82	555739.26	2232141.1
83	555735.28	2232152.16
84	555734.32	2232152.48
85	555733.76	2232154.02
86	555736.64	2232155.14
87	555731.54	2232169.26
88	555726.06	2232177.52
89	555719	2232197.46
90	555716.04	2232204.14
91	555715.78	2232211.1
92	555708.24	2232243.9
93	555701.26	2232272.76
94	555651.16	2232263.24
95	555642.86	2232261.14
96	555642.48	2232262.96
97	555633.9	2232261.6
98	555630.86	2232262.68
99	555676.16	2232270.64
100	555675.58	2232279.16
101	555699.04	2232280.02
102	555692.28	2232302.86
103	555690.4	2232311.2
104	555687.86	2232320.08
105	555683.22	2232338.36
106	555679.94	2232353.26
107	555679.24	2232356.04
108	555677.56	2232362.42
109	555676.02	2232367.4

110	555674.88	2232371.1
111	555671.04	2232383.8
112	555668.48	2232391.16
113	555666.98	2232395.06
114	555665.4	2232398.14
1	555644.9	2232418.1
:ЗУ28, площадь 4141 кв.м		
1	555939.36	2232022.1
2	555947.14	2232060.08
3	555938	2232064.4
4	555931.42	2232063.96
5	555914.24	2232067.3
6	555884.48	2232059.32
7	555813.3	2232048.28
8	555822.74	2232023.4
9	555849.5	2232026.78
10	555869.88	2232028.14
11	555883.1	2232028.16
12	555899.9	2232026.92
1	555939.36	2232022.1
:ЗУ29, площадь 3370 кв.м		
1	555798.62	2232008.5
2	555786.5	2232045.84
3	555777.68	2232041.92
4	555752.02	2232031.12
5	555731.92	2232027.56
6	555726.08	2232029.08
7	555723.32	2232031.48
8	555706.04	2232026.14
9	555693.96	2232023.38
10	555711.74	2232015.48
11	555716.84	2232001.66
12	555724.42	2231978.46
13	555738.34	2231985.06
14	555740.2	2231987.56
15	555763.44	2231995.9
16	555781.46	2232002.34
1	555798.62	2232008.5
:ЗУ44, площадь 24996 кв.м		
1	556359.42	2231572.68
2	556360.7	2231577.52
3	556359.52	2231577.92



4	556364.58	2231602.7
5	556444.16	2231648.36
6	556470	2231689.64
7	556464.26	2231685.16
8	556446.38	2231677.58
9	556408.12	2231662.46
10	556409.04	2231634.48
11	556365.26	2231616.7
12	556333.98	2231614.88
13	556297.34	2231612.76
14	556219.04	2231622.04
15	556219.56	2231625.08
16	556216.5	2231624.84
17	556199.6	2231625
18	556175.62	2231628.9
19	556175.7	2231620.5
20	556154.98	2231615.04
21	556145.7	2231616.16
22	556135.14	2231640
23	556125.04	2231647.86
24	556125.52	2231645.42
25	556129.04	2231592.22
26	556130.7	2231571.38
27	556093.32	2231556.92
28	556060.06	2231584.2
29	556029.42	2231604.18
30	556004.52	2231605.24
31	555985.7	2231608.18
32	555984.58	2231602.76
33	555963.66	2231606.58
34	555948.26	2231610.7
35	555938.3	2231613.56
36	555921.78	2231621.28
37	555913.86	2231626.6
38	555911.74	2231632.92
39	555907.84	2231636.28
40	555902.92	2231636.76
41	555894.76	2231641.64
42	555887.6	2231647.22
43	555879.96	2231654.76
44	555869.4	2231669.56
45	555856.92	2231691.84

46	555850.72	2231697.44
47	555828.48	2231733.4
48	555811.48	2231766.6
49	555801.96	2231798.96
50	555801.34	2231798.9
51	555792.88	2231828.82
52	555793.28	2231834.86
53	555791.48	2231853.92
54	555784.1	2231869.14
55	555782.28	2231871.54
56	555780.1	2231873.6
57	555779.66	2231874.2
58	555778.22	2231876.12
59	555771.68	2231893.76
60	555761.78	2231906.08
61	555747.14	2231926.32
62	555730.62	2231959.12
63	555724.42	2231978.46
64	555716.84	2232001.66
65	555711.74	2232015.48
66	555693.96	2232023.38
67	555691.96	2232024.08
68	555686.92	2232025.12
69	555645.42	2232050.42
70	555634.86	2232054.1
71	555623.32	2232060.98
72	555616.5	2232067.34
73	555608.84	2232076.9
74	555601.38	2232092.94
75	555584.44	2232146.88
76	555585.28	2232175.22
77	555584.24	2232184.62
78	555577.84	2232206.38
79	555564.56	2232236.16
80	555559.52	2232250.58
81	555555.98	2232264.46
82	555557.5	2232270.6
83	555550.34	2232291.52
84	555530.44	2232348.84
85	555525.6	2232362.88
86	555524.54	2232366.36
87	555523.4	2232370.16



88	555522.1	2232369.76
89	555514.56	2232398.84
90	555512.42	2232408.72
91	555507.1	2232433
92	555504.78	2232444.14
93	555500.28	2232454.94
94	555490.94	2232478.78
95	555490.5	2232480.56
96	555485.5	2232500.26
97	555488.12	2232504.18
98	555490.76	2232506.22
99	555481.56	2232501.82
100	555476.26	2232513.36
101	555469.96	2232529.68
102	555461.5	2232556.96
103	555456.58	2232546.22
104	555454.42	2232541.72
105	555456.24	2232538.5
106	555457.88	2232538.9
107	555460.76	2232536.62
108	555464.26	2232527.58
109	555471.78	2232501.16
110	555473.4	2232497.5
111	555476.6	2232489.76
112	555490.2	2232457.04
113	555495.3	2232443.38
114	555496.46	2232440.04
115	555497.5	2232434.68
116	555499.6	2232435.7
117	555502.1	2232427.98
118	555505.68	2232414.44
119	555504.64	2232410.6
120	555510.96	2232391.64
121	555512.64	2232387.38
122	555519	2232366.96
123	555518.74	2232365.68
124	555529.9	2232321.7
125	555529.68	2232309.18
126	555531.06	2232282.46
127	555538.46	2232264.48
128	555538.82	2232260.9
129	555549.84	2232265.08

130	555553.18	2232255.04
131	555558.5	2232242.64
132	555564.5	2232226.74
133	555569.22	2232214.82
134	555571.74	2232207.78
135	555571.98	2232207.12
136	555579.32	2232183.6
137	555580.28	2232175.02
138	555579.42	2232146.2
139	555596.72	2232091.12
140	555604.56	2232074.24
141	555612.84	2232063.92
142	555620.3	2232056.96
143	555632.72	2232049.54
144	555643.18	2232045.9
145	555642.42	2232044.86
146	555682.2	2232020.7
147	555685.12	2232017.96
148	555707.92	2232011.38
149	555711.9	2232000.62
150	555713.48	2231974.22
151	555741.76	2231920.76
152	555755.62	2231897.38
153	555765.88	2231872.66
154	555776.12	2231847.96
155	555777.1	2231840.02
156	555781.6	2231827.98
157	555789.24	2231807.52
158	555792.14	2231799.44
159	555791.56	2231793.62
160	555789.96	2231787.54
161	555780.34	2231787.84
162	555780.74	2231784.42
163	555781.02	2231781.64
164	555781.26	2231779.04
165	555782.2	2231774.28
166	555791.3	2231775.24
167	555792.3	2231767.44
168	555782.74	2231766.2
169	555783.5	2231759.96
170	555790.7	2231760
171	555793.28	2231760.2



172	555797.48	2231760.82
173	555800.34	2231760.78
174	555804.26	2231734.94
175	555821.04	2231727.28
176	555839.72	2231695.52
177	555847.14	2231688.06
178	555850.18	2231683.48
179	555852.9	2231677.32
180	555865.1	2231657.26
181	555869.3	2231650.9
182	555868.9	2231650.8
183	555876.56	2231637.36
184	555877.88	2231635.4
185	555879.12	2231637.24
186	555904.76	2231619.2
187	555937.5	2231607.84
188	555948.1	2231604.42
189	555966.68	2231600.58
190	555984.5	2231596.82
191	555996.6	2231591.24
192	556010.5	2231580.66
193	556027.22	2231571.4
194	556076.36	2231555.04
195	556097.64	2231546.3
196	556114.44	2231542.36
197	556117.28	2231543.28
198	556133.32	2231553.64
199	556142.68	2231547.94
200	556142.68	2231547.94
201	556149.96	2231549.38
202	556145	2231552.52
203	556172.02	2231557.76
204	556159.54	2231585.22
205	556159.54	2231585.22
206	556187.86	2231592.7
207	556203.36	2231596.78
208	556216.64	2231595.12
209	556265.24	2231589.08
210	556273.54	2231586.44
211	556339.82	2231565.34
212	556338.92	2231555.78
213	556357.06	2231565.5

214	556358.5	2231572.98
1	556359.42	2231572.68
:ЗУ30, площадь 481 кв.м		
1	555873.16	2231863.78
2	555875.06	2231872.22
3	555878.04	2231878.16
4	555875.82	2231889.02
5	555873.78	2231894.22
6	555876.22	2231895.34
7	555874.66	2231898.38
8	555869.24	2231910.44
9	555865.56	2231907.16
10	555856.1	2231901.82
1	555873.16	2231863.78
:ЗУ31, площадь 22087 кв.м		
1	555669.36	2232069.06
2	555672.72	2232083.72
3	555660.64	2232109.38
4	555657.14	2232117.72
5	555647.8	2232113.86
6	555640.16	2232132.34
7	555649.4	2232136.16
8	555644.58	2232163.1
9	555640.9	2232166.86
10	555633.94	2232191.28
11	555641.02	2232192.92
12	555640.8	2232194.14
13	555637.7	2232193.7
14	555628.2	2232224.8
15	555614.78	2232220.96
16	555610.56	2232238.34
17	555622.8	2232241.88
18	555626.34	2232243.28
19	555620.6	2232258.78
20	555633.9	2232261.6
21	555630.86	2232262.68
22	555628.5	2232276.48
23	555624.46	2232300.64
24	555642.7	2232311.96
25	555671.66	2232332.22
26	555679.14	2232336.66
27	555683.22	2232338.36

28	555679.94	2232353.26
29	555675.7	2232351.82
30	555666.78	2232348.78
31	555651.3	2232344.52
32	555628.76	2232339.04
33	555613.52	2232384.22
34	555593.44	2232379
35	555587.14	2232404.84
36	555569.06	2232453.58
37	555557.32	2232448.32
38	555544.9	2232498.08
39	555530.96	2232493.36
40	555538	2232468.26
41	555530.08	2232462.06
42	555526.7	2232451.22
43	555530.48	2232452.56
44	555541.66	2232416.12
45	555544.4	2232408.1
46	555550.04	2232391.62
47	555552.7	2232380.02
48	555539.88	2232375.18
49	555530.4	2232372.32
50	555523.4	2232370.16
51	555524.54	2232366.36
52	555539.5	2232371.9
53	555542.14	2232365.94
54	555543.28	2232365.3
55	555553.54	2232369.22
56	555576.74	2232307.52
57	555573.54	2232302.4
58	555565.28	2232298.42
59	555565.72	2232296.9
60	555550.34	2232291.52
61	555557.5	2232270.6
62	555578.04	2232274.82
63	555581.78	2232261.24
64	555597.48	2232212.6
65	555577.84	2232206.38
66	555584.24	2232184.62
67	555585.28	2232175.22
68	555584.44	2232146.88
69	555601.38	2232092.94

70	555608.84	2232076.9
71	555616.5	2232067.34
72	555623.32	2232060.98
73	555634.86	2232054.1
74	555641.58	2232056.06
75	555640.04	2232058.88
76	555623.08	2232097.22
77	555639.5	2232105.1
78	555641.72	2232104.6
79	555659.46	2232065.92
80	555660.98	2232062.24
1	555669.36	2232069.06
:ЗУ32, площадь 2467 кв.м		
1	555764.6	2232076.18
2	555757.74	2232093.22
3	555755.58	2232087.56
4	555753.66	2232085.64
5	555740.24	2232081.24
6	555727.26	2232077.62
7	555725.28	2232082.84
8	555721.22	2232091.52
9	555713.34	2232087.18
10	555691.6	2232075.74
11	555675.48	2232071.38
12	555669.36	2232069.06
13	555660.98	2232062.24
14	555641.58	2232056.06
15	555634.86	2232054.1
16	555645.42	2232050.42
17	555686.92	2232025.12
18	555691.96	2232024.08
19	555680.66	2232039.5
20	555672.12	2232056.04
21	555682.28	2232061.02
22	555713.26	2232059.82
23	555719.76	2232056.5
24	555755.44	2232072.28
1	555764.6	2232076.18
:ЗУ33, площадь 3759 кв.м		
1	555869.44	2231536.74
2	555879.58	2231537.06
3	555879.64	2231539.7



4	555880.16	2231560.32
5	555866.96	2231559.38
6	555826.98	2231556.6
7	555814.48	2231549.98
8	555809.72	2231549.3
9	555801	2231548.44
10	555797.18	2231549.14
11	555796.96	2231548.02
12	555768.24	2231552.98
13	555757.36	2231542.02
14	555747.82	2231528.3
15	555745.98	2231525.48
16	555742.86	2231523.5
17	555730.98	2231523.98
18	555725.34	2231523.2
19	555716.14	2231524.02
20	555704.02	2231528.54
21	555692.9	2231534.56
22	555685.22	2231540.2
23	555674.46	2231553.16
24	555671.16	2231558.1
25	555666.98	2231568.6
26	555658.36	2231586.7
27	555654.88	2231594.08
28	555652.68	2231592.48
29	555646.32	2231615.84
30	555645.06	2231617.36
31	555642.06	2231646.78
32	555643.62	2231646.8
33	555646.64	2231656.16
34	555647.06	2231665.72
35	555640.82	2231647.22
36	555642.66	2231620.28
37	555651.18	2231591.72
38	555680.52	2231538.4
39	555691.5	2231527.76
40	555714.72	2231518.98
41	555744.94	2231517.72
42	555787.68	2231522.78
43	555825.84	2231535.22
1	555869.44	2231536.74
:ЗУ11, площадь 1619 кв.м		

1	555839.72	2231695.52
2	555827.32	2231689.14
3	555826.4	2231683.02
4	555827.08	2231675.6
5	555811.26	2231667.22
6	555808.66	2231665.84
7	555803.2	2231664.18
8	555801.84	2231663.76
9	555800.58	2231662.02
10	555800.34	2231662.18
11	555801.38	2231663.6
12	555800.22	2231663.24
13	555787.52	2231659.34
14	555787.1	2231660.12
15	555783.64	2231659.04
16	555780.96	2231658.24
17	555773.32	2231656.1
18	555773.08	2231656.34
19	555763.92	2231653.46
20	555760.66	2231654.34
21	555757.96	2231657.1
22	555760.54	2231645.02
23	555782.46	2231652.96
24	555792.98	2231656.28
25	555815.32	2231661.72
26	555815.3	2231661.18
27	555815.6	2231661.16
28	555818.54	2231655.34
29	555819.3	2231650.24
30	555819.76	2231640.68
31	555823.86	2231639.04
32	555827.44	2231627.94
33	555827.42	2231621.16
34	555825.78	2231616.54
35	555825.04	2231610.44
36	555821.54	2231596.02
37	555816.82	2231577.28
38	555818.2	2231572.76
39	555818.02	2231567.02
40	555814.48	2231549.98
41	555826.98	2231556.6
42	555825.7	2231571.58

43	555865.66	2231574.26
44	555865.3	2231575.48
45	555824.78	2231574.92
46	555823.26	2231586.96
47	555824.6	2231596.2
48	555833.88	2231621.02
49	555838.48	2231626.24
50	555838.7	2231626.6
51	555834.84	2231629.96
52	555831.4	2231635.42
53	555828.7	2231640.74
54	555821.5	2231663.38
55	555846.18	2231681.7
56	555850.18	2231683.48
57	555847.14	2231688.06
1	555839.72	2231695.52
58	555848.66	2231685.1
59	555848.92	2231685.32
60	555848.74	2231685.54
61	555848.48	2231685.34
58	555848.66	2231685.1
62	555765.52	2231647.16
63	555765.4	2231647.44
64	555765.1	2231647.28
65	555765.22	2231647.02
62	555765.52	2231647.16
:ЗУ8, площадь 8696 кв.м		
1	555966.16	2231826.7
2	555944.9	2231812.5
3	555955	2231775.32
4	555959.82	2231738.96
5	555958.9	2231721.28
6	555958.74	2231718.16
7	555958.24	2231708.56
8	555954.24	2231685.94
9	555953.28	2231680.12
10	555951.34	2231673.66
11	555946.8	2231662.78
12	555934.7	2231626.64
13	555926.94	2231629.48

14	555921.78	2231621.28
15	555938.3	2231613.56
16	555938.36	2231614.46
17	555955.16	2231671.4
18	555956.1	2231671.24
19	555964.8	2231669.92
20	555966.08	2231687.74
21	555974.2	2231725.04
22	556003.4	2231720.48
23	556002.96	2231717.58
24	556011.96	2231712.08
25	556023.44	2231695.98
26	556030.24	2231635.92
27	556029.42	2231604.18
28	556060.06	2231584.2
29	556043.7	2231616.66
30	556035.76	2231661.64
31	556073.06	2231660.04
32	556091.34	2231661.98
33	556087.16	2231678.24
34	556084.92	2231686.98
35	556067.22	2231682.32
36	556034.54	2231676.7
37	556022.34	2231720.12
38	556019.06	2231731.78
39	556051.74	2231737.98
40	556038.26	2231807.46
41	556063.28	2231808.12
42	556105.7	2231808.44
43	556118.68	2231810.68
44	556116.56	2231819.16
45	556096.36	2231815.2
46	556056.4	2231815.54
47	556046.66	2231819.9
48	556035.16	2231826.5
49	556032.46	2231843.12
50	556023.84	2231865.74
51	556010.2	2231879.38
52	556012.96	2231868.9
53	556022.84	2231831.32
54	556025.02	2231814.36
55	556025.54	2231811.42



56	556028.14	2231811.84
57	556033.68	2231782.24
58	556037.7	2231757.22
59	556028.48	2231750.94
60	556019.24	2231744.34
61	556010.34	2231741.88
62	556010.52	2231740.8
63	556006.78	2231739.78
64	556001.84	2231740
65	555989.68	2231738.04
66	555980.46	2231743.1
67	555972.66	2231748.76
68	555972.28	2231750.22
69	555971.98	2231750.3
70	555968.4	2231767.36
71	555971.28	2231768
72	555968.04	2231808.76
1	555966.16	2231826.7
73	555963.46	2231774.74
74	555963.3	2231775
75	555963.02	2231774.8
76	555963.18	2231774.56
73	555963.46	2231774.74
:ЗУ34, площадь 16053 кв.м		
1	556223.92	2232185.94
2	556201.82	2232177.14
3	556206.28	2232115.08
4	556232.04	2232107.46
5	556217.02	2232056.02
6	556163.4	2232071.1
7	556159.52	2232061.1
8	556213.46	2232045.08
9	556258	2232020.34
10	556249	2231981.82
11	556244.82	2231965.24
12	556190.16	2231946.48
13	556131.52	2231961.56
14	556125.04	2231937.7
15	556130.54	2231887.66
16	556175.18	2231922.02
17	556217.3	2231929.76

18	556265.86	2231957.82
19	556320.76	2231976.34
20	556316.08	2231988.7
21	556352.8	2231996.42
22	556400.5	2232006.7
23	556410.82	2232008.86
24	556414.24	2232015.94
25	556417.48	2232031.7
26	556396.16	2232027.24
27	556348.42	2232016.96
28	556329.62	2232013
29	556322.62	2232037.52
30	556271.04	2232017.92
1	556223.92	2232185.94
31	556215.42	2232170.16
32	556215.52	2232169.88
33	556215.8	2232169.98
34	556215.7	2232170.26
31	556215.42	2232170.16
35	556140.22	2231896.8
36	556140.06	2231897.06
37	556139.78	2231896.86
38	556139.96	2231896.62
35	556140.22	2231896.8
39	556233.9	2232119.78
40	556234	2232119.5
41	556234.28	2232119.6
42	556234.18	2232119.88
39	556233.9	2232119.78
43	556182.22	2231925
44	556182.04	2231925.24
45	556181.78	2231925.06
46	556181.94	2231924.8
43	556182.22	2231925
47	556253.44	2232066.46
48	556253.54	2232066.18
49	556253.82	2232066.28



50	556253.72	2232066.56
47	556253.44	2232066.46
51	556228	2231957
52	556227.82	2231957.26
53	556227.56	2231957.06
54	556227.72	2231956.82
51	556228	2231957
55	556398.22	2232016.8
56	556398.5	2232016.86
57	556398.44	2232017.14
58	556398.16	2232017.1
55	556398.22	2232016.8
59	556294.2	2231975.88
60	556303.74	2231979.5
61	556298.7	2231992.78
62	556289.16	2231989.16
59	556294.2	2231975.88
63	556271.12	2232017.18
64	556272.5	2232013.72
65	556275.98	2232014.64
66	556275.9	2232014.94
67	556272.7	2232014.08
68	556271.4	2232017.3
63	556271.12	2232017.18
69	556268.5	2231981.18
70	556268.38	2231981.44
71	556263.14	2231979.14
72	556263.26	2231978.86
69	556268.5	2231981.18
73	556285.44	2232012.4
74	556285.74	2232012.4
75	556285.74	2232014.66
76	556285.44	2232014.66
73	556285.44	2232012.4
77	556281.42	2231990.5

78	556281.2	2231993.14
79	556278.76	2231991.52
77	556281.42	2231990.5
80	556350.48	2232006.52
81	556350.78	2232006.58
82	556350.72	2232006.88
83	556350.42	2232006.82
80	556350.48	2232006.52
84	556285.66	2231992.84
85	556291	2231994.06
86	556290.94	2231994.36
87	556285.6	2231993.12
84	556285.66	2231992.84
:ЗУ35, площадь 542 кв.м		
1	555481.58	2232436.38
2	555458.94	2232491.92
3	555465.48	2232428.02
1	555481.58	2232436.38
:ЗУ36, площадь 647 кв.м		
1	555454.06	2232397.32
2	555445.02	2232463.68
3	555442	2232463.68
4	555425.3	2232463.68
5	555418.56	2232463.7
6	555437.48	2232438.28
7	555449.18	2232415.9
1	555454.06	2232397.32
:ЗУ4, площадь 7877 кв.м		
1	555781.72	2232866.06
2	555789.72	2232900
3	555800.88	2232938.36
4	555804.92	2232936.9
5	555806.94	2232943.44
6	555815.86	2232972.56
7	555825.06	2232981.04
8	555826.74	2232982.3
9	555808.74	2232975.54
10	555810.54	2232975.58
11	555792.58	2232916.68
12	555780.88	2232876.24

13	555779.24	2232876.8
14	555771.26	2232849.98
15	555772.4	2232849.66
16	555766.92	2232827.4
17	555761.66	2232806.86
18	555757.14	2232787.38
19	555752.6	2232788.3
20	555748.94	2232770.08
21	555741.28	2232772.1
22	555737.26	2232750.74
23	555734.08	2232733.18
24	555732.46	2232728.3
25	555723.62	2232726.72
26	555683.2	2232735.1
27	555676.68	2232735.46
28	555661.9	2232738.64
29	555646.92	2232742.18
30	555644.66	2232742.7
31	555638.84	2232728.64
32	555659.12	2232719.26
33	555660.78	2232724.02
34	555671.56	2232722
35	555682.24	2232720
36	555695.02	2232717.1
37	555737.02	2232708.7
38	555764.78	2232713.86
39	555791.92	2232712.88
40	555814.46	2232711.96
41	555825.68	2232710.16
42	555834.36	2232730.64
43	555844.76	2232755.18
44	555845.86	2232754.82
45	555863.92	2232748.8
46	555867.24	2232752.62
47	555849.6	2232758.4
48	555848.16	2232761.98
49	555863.18	2232789.68
50	555883.72	2232825.82
51	555896.74	2232832.28
52	555906.74	2232826.54
53	555920.66	2232854.54
54	555905.32	2232844.72

55	555904.86	2232844.42
56	555877.92	2232822.54
57	555869.4	2232826.98
58	555853.8	2232791.1
59	555843.2	2232766.34
60	555837.4	2232751.42
61	555834.3	2232744.04
62	555829.22	2232733.32
63	555826.12	2232729.6
64	555823.74	2232728
65	555799.44	2232728.7
66	555800.84	2232726.22
67	555800.58	2232726.08
68	555799.18	2232728.56
69	555781.68	2232729.2
70	555771.58	2232729.06
71	555747.6	2232729.76
72	555753.02	2232749.8
73	555754.78	2232756.42
74	555762	2232782.24
75	555773.1	2232827.04
76	555779.4	2232858.42
77	555860.7	2232833.64
78	555865.84	2232831.84
79	555874.48	2232854.24
80	555883.28	2232887.16
81	555891.06	2232912.74
82	555897.94	2232935.32
83	555912.92	2232959.96
84	555924.54	2232976.32
85	555950.32	2233002.96
86	555946.04	2233005.02
87	555920.06	2232978.22
88	555908.68	2232963.94
89	555902.6	2232955.2
90	555892.72	2232937.5
91	555883.84	2232909.04
92	555851.82	2232920.72
93	555849.94	2232917.2
94	555883.1	2232907.14
95	555873.2	2232874.64
96	555862.08	2232838.04



97	555821.46	2232851.38
98	555822.14	2232853.74
99	555783.68	2232865.46
1	555781.72	2232866.06
100	555744.4	2232730.28
101	555744.7	2232730.28
102	555744.7	2232730.58
103	555744.42	2232730.58
100	555744.4	2232730.28
104	555796.7	2232720.38
105	555797	2232720.38
106	555797	2232720.68
107	555796.7	2232720.68
104	555796.7	2232720.38
108	555686.38	2232727.38
109	555685.18	2232733.66
110	555678.3	2232732.34
111	555679.5	2232726.06
108	555686.38	2232727.38
112	555775.8	2232720.48
113	555776.1	2232720.48
114	555776.1	2232720.78
115	555775.8	2232720.78
112	555775.8	2232720.48
116	555681.88	2232721.38
117	555684.56	2232720.8
118	555684.62	2232721.1
119	555681.94	2232721.68
116	555681.88	2232721.38
120	555754.88	2232720.52
121	555755.18	2232720.52
122	555755.18	2232720.82
123	555754.88	2232720.82
120	555754.88	2232720.52
124	555707.12	2232720.58

125	555707.42	2232720.58
126	555707.42	2232720.88
127	555707.12	2232720.88
124	555707.12	2232720.58
128	555732.66	2232720.58
129	555732.96	2232720.58
130	555732.96	2232720.88
131	555732.66	2232720.88
128	555732.66	2232720.58
:ЗУЗ, площадь 11252 кв.м		
1	555701.82	2232971.36
2	555697.66	2232974.14
3	555692.7	2232974.08
4	555688.5	2232967.76
5	555684.94	2232953.54
6	555682.26	2232942.12
7	555675.82	2232916.86
8	555608.32	2232934.64
9	555593.8	2232938.06
10	555593.16	2232935.5
11	555650.46	2232920.42
12	555675.06	2232913.98
13	555673.34	2232902.96
14	555673.52	2232902.92
15	555672	2232896.7
16	555671.66	2232896.78
17	555668.34	2232882.42
18	555642.34	2232889.58
19	555596.34	2232902.18
20	555593.36	2232891.74
21	555611.92	2232886.7
22	555639.86	2232880.44
23	555666.2	2232874
24	555660.82	2232853
25	555656.62	2232835.7
26	555652.06	2232819.58
27	555645.04	2232796.7
28	555638.26	2232775.2
29	555634.8	2232763.7
30	555633.68	2232761.32
31	555629.98	2232752.52



32	555621.36	2232751.7
33	555619.96	2232748.92
34	555615.5	2232740.02
35	555610.88	2232730.26
36	555604.12	2232733.16
37	555600.24	2232725.3
38	555596.82	2232718.78
39	555599	2232714.36
40	555603.4	2232697.24
41	555608.62	2232673.52
42	555616.62	2232633
43	555601.6	2232629.76
44	555587.46	2232627.3
45	555574.64	2232624.7
46	555575.1	2232617.08
47	555558.28	2232612.16
48	555558.08	2232612.1
49	555528.24	2232603.36
50	555531.78	2232600.06
51	555558.02	2232608.74
52	555576.2	2232614.4
53	555581.52	2232615.68
54	555584.22	2232620.66
55	555602.1	2232624.86
56	555610.94	2232626.78
57	555618.02	2232628.12
58	555621.64	2232611.96
59	555625.32	2232594.68
60	555627.68	2232594.96
61	555628.72	2232590.66
62	555626.34	2232590.1
63	555626.5	2232589.36
64	555630.26	2232573.26
65	555630.08	2232573.22
66	555634.7	2232553.22
67	555634.2	2232552.6
68	555640.92	2232526.3
69	555641.38	2232524.12
70	555648.2	2232491.6
71	555628.18	2232485.7
72	555693.02	2232415.56
73	555677.48	2232449.64

74	555676.52	2232449.42
75	555658.92	2232499.22
76	555659.32	2232499.34
77	555655.78	2232508.64
78	555650.88	2232535.32
79	555648.2	2232555.48
80	555644.56	2232575.82
81	555642.02	2232595.3
82	555638.72	2232616.74
83	555635.78	2232635.82
84	555635.42	2232635.76
85	555632.38	2232657.28
86	555629.62	2232677.44
87	555627.18	2232699.48
88	555626.98	2232704
89	555629.62	2232710.38
90	555638.84	2232728.64
91	555644.66	2232742.7
92	555648.34	2232756.18
93	555653.22	2232773.54
94	555658.8	2232792.42
95	555664.84	2232812.16
96	555667.94	2232823.94
97	555670.38	2232831.56
98	555674.78	2232848.02
99	555681.12	2232872.86
100	555688.78	2232900.24
101	555697.92	2232933.18
102	555698.78	2232932.76
103	555703	2232950.66
104	555710.9	2232969.44
1	555701.82	2232971.36
105	555640.22	2232732.72
106	555632.26	2232736.94
107	555627.2	2232727.2
108	555635.46	2232722.88
109	555638.38	2232728.94
105	555640.22	2232732.72
110	555651.1	2232463.02
111	555651.3	2232463.24



112	555651.04	2232463.46
113	555650.86	2232463.24
110	555651.1	2232463.02
114	555655.04	2232469.38
115	555650.62	2232483.7
116	555644.9	2232481.94
117	555649.3	2232467.62
114	555655.04	2232469.38
:ЗУ37, площадь 361 кв.м		
1	555607.94	2232547.8
2	555604.42	2232567.3
3	555590.64	2232564.02
4	555586.02	2232562.92
5	555589.78	2232544.36
6	555597.14	2232545.82
1	555607.94	2232547.8
:ЗУ38, площадь 327 кв.м		
1	555603.44	2232516.18
2	555597.52	2232544.36
3	555597.14	2232545.82
4	555589.78	2232544.36
5	555588.34	2232543.98
6	555579.92	2232541.62
7	555576.56	2232540.66
1	555603.44	2232516.18
:ЗУ45, площадь 3720 кв.м		
1	555736.6	2232462.44
2	555732.24	2232495.86
3	555729.06	2232520.34
4	555717.6	2232516.88
5	555703.22	2232512.56
6	555659.32	2232499.34
7	555658.92	2232499.22
8	555676.52	2232449.42
9	555677.48	2232449.64
10	555678.46	2232449.84
11	555727.2	2232460.4
1	555736.6	2232462.44




ПРОЕКТ МЕЖЕВАНИЯ ТЕРРИТОРИИ
населенного пункта – село Шемети,
Добрянский городской округ, Пермский край,
в границах кадастрового квартала 59:18:0390101

Том 2
Материалы по обоснованию

Пермь, 2024

Согласовано	
Разработа	

Взам. иев. №	
Подп. И дата	
Инв. №	

						9-2024-ПМТ		
						Изм.	Кол. у.	Лист
Исполнитель	Насевицын А.В.			<i>А.В. Насевицын</i>	23.05.2024	59:18:0390101		
Руководитель	Дьяконова С.Г.			<i>С.Г. Дьяконова</i>	23.05.2024			
						Стадия	Лист	Листов
						ПМТ	180	191
						Филиал ППК «Роскадастр» по Московской области		
						180		



2.1.1. Основные положения

Проект межевания территории кадастрового квартала 59:18:0390101, расположенного по адресу: Пермский край, Добрянский городской округ, с. Шемети разработан в рамках Муниципального контракта №35/23 от 29.12.2023г., Договора субподряда на выполнение работ по разработке проекта межевания территории и проведению комплексных кадастровых работ от 06.02.2024 г. № б/н.

Целью разработки проекта межевания территории является:

- составление перечня сведений о площади уточняемых, образуемых земельных участков, в том числе с указанием возможных способов их образования;
- составление перечня сведений о площади образуемых земельных участков, которые будут отнесены к территориям общего пользования или имуществу общего пользования;
- установление красных линий (проектируемых);
- установление отступа от красных линий в целях определения мест допустимого размещения зданий, строений, сооружений;
- установление границ образуемых, уточняемых и (или) изменяемых земельных участков;
- установление границ зон действия публичных сервитутов.

При разработке проекта межевания территории была использована следующая нормативная документация:

- Градостроительный кодекс Российской Федерации от 29.12.2004 № 190-ФЗ;
- Земельный кодекс Российской Федерации от 25.10.2001 № 136-ФЗ;
- СП 42.13330.2016. Свод правил. Градостроительство. Планировка и застройка городских и сельских поселений. Актуализированная редакция СНиП 2.07.01- 89*;
- Инструкция о порядке проектирования и установления красных линий в городах и других поселениях Российской Федерации РДС 30-201-98;
- Генеральный план Добрянского городского округа Пермского края, утверждённый решением Думы Добрянского городского округа от 26.08.2021 №471 «Об утверждении Генерального плана Добрянского городского округа Пермского края»;
- Правила землепользования и застройки Добрянского городского округа Пермского края, утвержденные Постановлением администрации Добрянского городского округа от 17.11.2023 № 3769 «О внесении изменений в Правила землепользования и застройки Добрянского городского округа Пермского края, утвержденные постановлением администрации Добрянского городского округа от 20 сентября 2021 г. №1878»;
- Градостроительная, землеустроительная документация, материалы и данные федерального, территориальных и ведомственных картографо-геодезических фондов, ситуационные планы, содержащиеся в технических паспортах расположенных на земельных участках объектов недвижимости, планово-картографические материалы, документы о правах на землю и иные документы, содержащие сведения о



местоположении границ земельных участков (материалы инвентаризации - межевания земельных участков).

При разработке проекта межевания территории использованы следующие исходные данные:

- Постановление администрации Добрянского городского округа от 15.02.2024 г. №417 «О подготовке проекта межевания территории»;
- Кадастровый план территории кадастрового квартала 59:18:0390101;
- Кадастровый план территории кадастрового квартала 59:18:0000000.

2.1.2. Общая характеристика объекта проектирования

Разработка проекта межевания территории осуществляется в отношении кадастрового квартала 59:18:0390101, расположенного в границах населенного пункта с. Шемети, Добрянского городского округа Пермского края.

Территория проектирования ограничена территорией кадастрового квартала 59:18:0390101 местоположение территории кадастрового квартала представлено на рисунке 8, местоположение территории проектирования представлено на рисунке 9.



Рис. 8. Местоположение территории кадастрового квартала 59:18:0390101



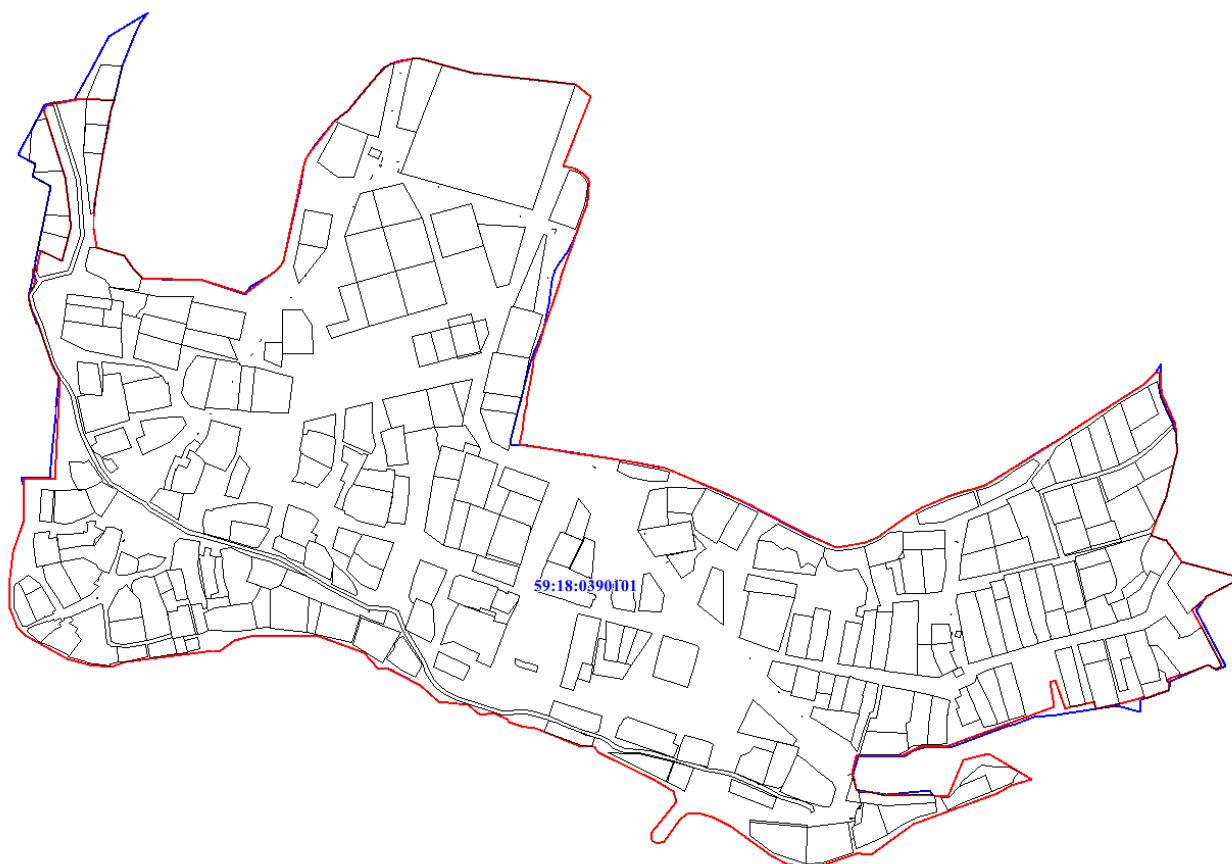


Рис. 9. Местоположение территории проектирования
 Площадь территории в утвержденных границах проектирования составляет
 747064 кв.м. (74.7 га).

Координаты поворотных точек границы проектирования приведены в таблице 9.

Таблица 9

Ведомость координата поворотных точек границы проектирования

№ п/п	X	Y
1	2	3
1	555744.94	2231517.72
2	555787.68	2231522.78
3	555825.84	2231535.22
4	555869.44	2231536.74
5	555881.18	2231532.34
6	555880.92	2231569.48
7	555914.56	2231572.38
8	555926.46	2231573.42
9	555963.16	2231576.56
10	555972.5	2231577.38
11	556010.5	2231580.66
12	556027.24	2231571.42
13	556076.36	2231555.04
14	556079.5	2231552.84
15	556100.8	2231545.06
16	556114.44	2231542.36
17	556123.94	2231544.24
18	556156.88	2231550.76
19	556159.46	2231551.26
20	556254.48	2231570.06
21	556266.64	2231547.68
22	556271.84	2231548.78
23	556282.2	2231550.94
24	556286.72	2231542.78
25	556294.46	2231528.72
26	556309.88	2231536.94



27	556325.5	2231545.26
28	556338.74	2231552.32
29	556345.22	2231555.78
30	556358.12	2231562.66
31	556360.5	2231575.14
32	556360.98	2231577.7
33	556365.4	2231601.04
34	556406.96	2231623.64
35	556409.38	2231624.94
36	556446.24	2231644.98
37	556476.32	2231694.62
38	556464.26	2231685.16
39	556446.38	2231677.58
40	556408.12	2231662.46
41	556364.14	2231650.98
42	556351.92	2231647.8
43	556295.54	2231637.52
44	556241.26	2231627.64
45	556216.5	2231624.84
46	556199.6	2231625
47	556175.62	2231628.9
48	556165.12	2231664.46
49	556148.8	2231675.8
50	556137.52	2231686.24
51	556137.38	2231687.5
52	556134.88	2231713.04
53	556134.32	2231743.76
54	556133.94	2231764.48
55	556116.56	2231819.16
56	556119.76	2231820.92
57	556125.92	2231826.3
58	556134.14	2231838.6
59	556141.24	2231850.6
60	556146.6	2231858.34
61	556152.44	2231864.32
62	556158.3	2231867.32
63	556257.26	2231889.42
64	556281.82	2231894.08
65	556289.24	2231896.6
66	556296.18	2231900.24
67	556307.4	2231908.12
68	556336.8	2231931.74
69	556337.36	2231932.36
70	556351.02	2231949.74

71	556396.5	2231987.76
72	556404.92	2231996.22
73	556410.3	2232005.04
74	556414.24	2232015.94
75	556417.5	2232031.7
76	556417.08	2232043.24
77	556409.66	2232070.62
78	556399.08	2232109.62
79	556384.92	2232240.6
80	556369.32	2232259.64
81	556280.04	2232225.54
82	556278.72	2232230.94
83	556277.04	2232237.78
84	556275.16	2232243.72
85	556271.02	2232250.1
86	556264.82	2232256.12
87	556257.42	2232258.34
88	556254.34	2232258.08
89	556243.68	2232257.18
90	556229.62	2232254.6
91	556216.2	2232249.78
92	556205.44	2232245.66
93	556197.74	2232242.68
94	556176.56	2232234.56
95	556171.52	2232232.04
96	556153.46	2232218.9
97	556146.82	2232215.16
98	556133.8	2232211.18
99	556104.44	2232206.64
100	556073.54	2232199.94
101	556056.06	2232193.38
102	556041.96	2232186.8
103	556020.34	2232180.94
104	555984.2	2232171.58
105	555927.86	2232157
106	555924.9	2232158.82
107	555922.82	2232178.74
108	555902.06	2232313
109	555894.06	2232355.7
110	555880.06	2232389.34
111	555879	2232391.94
112	555852.5	2232451.68
113	555807.68	2232538.6
114	555806.3	2232541.14



115	555807.02	2232541.44
116	555793.24	2232574.76
117	555798.72	2232611.14
118	555805.76	2232625.86
119	555815.88	2232640.4
120	555815.92	2232641
121	555831.9	2232662.96
122	555843.02	2232682.52
123	555857.56	2232715.92
124	555863.8	2232736.38
125	555868.02	2232751.74
126	555871.56	2232763.62
127	555890.04	2232793
128	555917.4	2232836.86
129	555933.92	2232862.36
130	555942.42	2232875.4
131	555964.52	2232909.32
132	555973.56	2232923.22
133	556001.56	2232967.18
134	556015.9	2232981.4
135	556027.06	2232988.48
136	556007.06	2232986.02
137	555996.24	2232986.64
138	555986.3	2232988.12
139	555978.28	2232990.78
140	555953.14	2233002.8
141	555946.04	2233005.02
142	555937.2	2233007.92
143	555925	2233008.88
144	555917.04	2233009.48
145	555898.64	2233003.8
146	555857.88	2232995.38
147	555826.76	2232982.32
148	555808.74	2232975.54
149	555803.32	2232990.06
150	555801.3	2232995.52
151	555786.26	2233006.8
152	555775.02	2233015.24
153	555755.18	2233088.12
154	555751.5	2233085.8
155	555729.66	2233046.66
156	555713.22	2233034.26
157	555712.54	2233032.56
158	555641.9	2233070.84

159	555636.26	2233058.68
160	555642.78	2233049.02
161	555628.54	2233014.22
162	555622.5	2233000.24
163	555620.9	2232999.86
164	555610.32	2232997.42
165	555601.26	2232971.34
166	555598.08	2232962.24
167	555582.34	2232961.84
168	555588.76	2232938.3
169	555590.5	2232931.86
170	555580.26	2232862.88
171	555578.92	2232854
172	555576.92	2232826.3
173	555567.42	2232802.54
174	555563.7	2232787.42
175	555537.56	2232718.88
176	555536.9	2232685.7
177	555533.18	2232672.48
178	555525.76	2232659.74
179	555525.18	2232601.28
180	555503.94	2232595.2
181	555501.38	2232595.72
182	555483.16	2232599.36
183	555482.74	2232602.38
184	555477.88	2232637.92
185	555482	2232693.5
186	555477.4	2232696.16
187	555475.62	2232697.2
188	555475.46	2232699.16
189	555474.12	2232716.64
190	555522.06	2232735.38
191	555528.82	2232768.54
192	555496.94	2232823.08
193	555489.32	2232797.44
194	555478.92	2232778.86
195	555438.88	2232672.14
196	555402.12	2232619.38
197	555400.34	2232608.82
198	555402.44	2232603.42
199	555387.6	2232556.7
200	555386.08	2232526.98
201	555389.24	2232509.94
202	555398.72	2232490.28



203	555437.48	2232438.28
204	555449.18	2232415.9
205	555454.06	2232397.32
206	555452.44	2232382.24
207	555444.44	2232372.98
208	555417.86	2232353.82
209	555415.18	2232344.34
210	555419.22	2232338.16
211	555427.48	2232337.12
212	555468.32	2232369.44
213	555481.6	2232365.72
214	555496.04	2232342.82
215	555530.08	2232270.1
216	555538.46	2232264.48
217	555538.82	2232260.9
218	555540.12	2232248.24
219	555540.44	2232245
220	555561.74	2232189.66
221	555562.82	2232179.16
222	555564.94	2232170.96
223	555570.26	2232156.34
224	555574.32	2232153.28
225	555581.16	2232135.62

226	555578.38	2232120.28
227	555581.06	2232115.16
228	555591.44	2232103.2
229	555595.66	2232066.5
230	555616.98	2232043.06
231	555637.78	2232002.74
232	555639.32	2231987.38
233	555658.56	2231970.34
234	555679.52	2231913.36
235	555681.18	2231829.46
236	555673.9	2231805.42
237	555661.48	2231787.26
238	555659.54	2231778.14
239	555659.64	2231769.42
240	555647.06	2231665.72
241	555640.82	2231647.22
242	555642.66	2231620.28
243	555651.18	2231591.72
244	555680.52	2231538.4
245	555691.5	2231527.76
246	555714.72	2231518.98
1	555744.94	2231517.72



Село Шемети расположено в правобережной части Добрянского городского округа Пермского края. Площадь территории в утвержденных границах проектирования составляет 747064 кв.м (74.7 га).

Рассматриваемая территория является застроенной, имеется сложившееся землепользование, представленное в основном такими видами использования как «Для ведения личного подсобного хозяйства», «Для индивидуального жилищного строительства», «Для садоводства».

Фрагмент карты градостроительного зонирования с. Шемети представлен на рисунке 10.

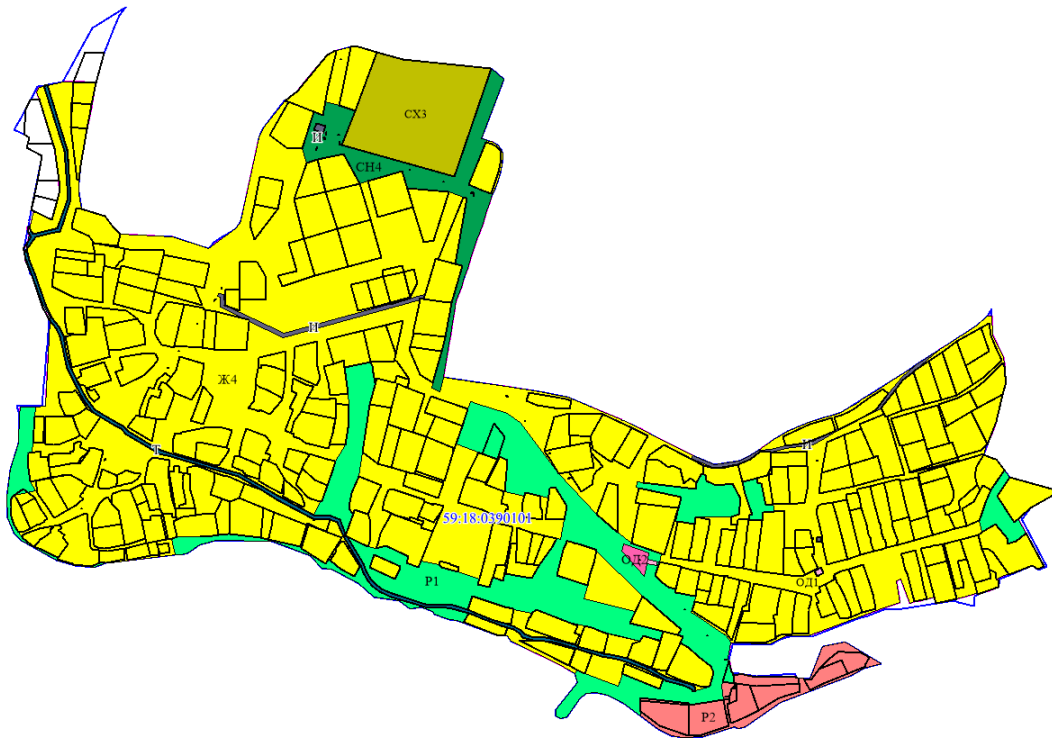


Рис. 10. Фрагмент карты градостроительного зонирования с. Шемети



В соответствии с Правилами землепользования и застройки Добрянского городского округа, утвержденными Постановлением Администрации Добрянского городского округа Пермского края, рассматриваемая территория расположена в границах территориальных зон: Ж4 (Зона застройки индивидуальными жилыми домами), ОД1 (Многофункциональная общественно-деловая зона), ОД2 (Зона специализированной общественной застройки), Р1 (Зона озелененных территорий общего пользования), Р2 (Зона отдыха), И (Зона инженерной инфраструктуры), Т (Зона транспортной инфраструктуры), СХ3 (Производственная зона сельскохозяйственных предприятий), СН4 (Зона озелененных территорий специального назначения).

В жилых зонах допускается размещение отдельно стоящих, встроенных или пристроенных объектов социального и коммунально-бытового назначения, объектов здравоохранения, объектов дошкольного, начального общего и среднего общего образования, культовых зданий, стоянок автомобильного транспорта, гаражей, объектов, связанных с проживанием граждан и не оказывающих негативного воздействия на окружающую среду. В состав жилых зон могут включаться также территории, предназначенные для ведения садоводства.

Подробная информация о земельных участках, расположенных в границах проектируемой территории, приведена в таблице 2 «Перечень и сведения о площади и виде разрешенного использования земельных участков фактического землепользования».

Особо охраняемые природные территории в пределах границ проектирования кадастрового квартала 59:18:0390101 отсутствуют.

В пределах территории кадастрового квартала 59:18:0390101 объекты культурного наследия, включенные в единый государственный реестр, либо выявленные объекты культурного наследия отсутствуют.



